

Schválil:	Rada města Olomouce, Horní náměstí č. p. 573, 779 11 Olomouc
Dne:	
Č.j.:	
Platnost do:	
Termín revize:	

PROVOZNÍ ŘÁD

**koryta toku Moravy a náplavky od železničního mostu po most
Komenského (ř. km. 233,838 – 235,089)**

Číslo hydrologického pořadí:

Vodní tok:

Kraj:

Obec s rozšířenou působností:

Obec:

Vypracoval:

4-10-03-113, 4-10-03-091

Morava

Olomoucký

Olomouc

Olomouc

Ing. Jana Nečesánková, Jižní 588

798 17 Smržice

Obsah

A	Účel a popis vodního díla.....	7
A.1	Účel vodního díla.....	7
A.2	Popis vodního díla	7
B	Rozsah provozního řádu	8
C	Podklady	8
C.1	Stavební povolení a kolaudační souhlasy	8
C.2	Projektová dokumentace.....	9
C.3	Majetkoprávní vztahy	9
C.4	Právní předpisy	9
C.4.1	Právní předpisy.....	9
C.4.2	Metodické pokyny	9
C.4.3	Normy.....	9
D	Pokyny pro užívání vodního díla	10
E	Pravidla pro užívání náplavky.....	10
E.1	Priority pro pořádání akcí	10
E.2	Podmínky pro pořádání akcí.....	11
E.2.1	Kulturní akce	12
E.2.2	Propagační akce.....	12
E.2.3	Drobné občerstvení	12
E.2.4	Dětské akce	12
E.2.5	Majáles	12
E.2.6	Trhy	13
E.2.7	Sportovní aktivity	13
E.2.8	Plavidla.....	13
E.3	Zajištění elektrické energie.....	14
E.4	Zajištění pitné vody	14
E.5	Zajištění mobilních WC.....	15
E.6	Osvětlení náplavky	15
E.7	Pokyny pro užívání náplavky v zimním období	15
F	Pravidla pro užívání lichoběžníkového koryta.....	15
F.1	Podmínky pro pořádání akcí.....	16
F.1.1	Kulturní akce	17
F.1.2	Propagační akce.....	17

F.1.3	Drobné občerstvení	17
F.1.4	Dětské akce	17
F.1.5	Majáles	17
F.1.6	Trhy	17
F.1.7	Sportovní aktivity	17
F.1.8	Plavidla.....	17
F.2	Pokyny pro provoz.....	19
G	Pokyny pro užívání za mimořádných událostí.....	19
G.1	Činnost Správce před povodní.....	21
G.2	Činnost Správce za povodně.....	21
G.3	Činnost Správce po povodni.....	22
H	Základní povinnosti všech uživatelů.....	22
H.1	Základní povinnosti	22
H.2	Povinnosti pořadatelů akcí.....	23
I	Údržba vodního díla.....	23
J	Technickobezpečnostní dohled na vodním díle	23
K	Spolupráce mezi uživateli	23
K.1	Vypůjčitel protipovodňového opatření	24
K.2	Správce	24
K.3	Uživatelé protipovodňového opatření	24
L	Platnost a účinnost provozního řádu	24
M	Přílohy.....	24

Úvodní část

Název vodního díla:	Protipovodňová ochrana Olomouce, Morava, Olomouc – zvýšení kapacity koryta II.B etapa Morava
Tok:	
Kategorie dle technicko-bezpečnostního dohledu (dále jen „TBD“):	IV. kategorie
Obec:	Olomouc
Katastrální území:	Olomouc – město, Hodolany, Klášterní Hradisko
Kraj:	Olomoucký
Vlastník díla (půjčitel):	Povodí Moravy, s.p.
Sídlo:	Dřevařská 11, 602 00 Brno
Kontakt:	☎+420 541 637 111
Provozovatel díla:	Povodí Moravy, s.p.
Sídlo:	Dřevařská 11, 602 00 Brno
Kontakt:	☎+420 541 637 111
Vypůjčitel:	statutární město Olomouc
Sídlo:	Horní nám. 583, 779 11 Olomouc
Kontakt:	☎+420 585 513 111
dle Smlouvy o výpůjčce č.:	
Správce:	
(bude doplněno na základě rozhodnutí RMO)	
Správce vodního toku:	Povodí Moravy, s.p.
Sídlo:	Závod Horní Morava Olomouc U Dětského domova 263, 772 11 Olomouc Provoz Olomouc
Kontakt:	☎+420 585 711 229
Vodohospodářský dispečink	Povodí Moravy, s.p.
Sídlo:	Dřevařská 11, 602 00 Brno
Nepřetržitá služba:	☎ 541 21 17 37 fax: 541 637 313 mobil: 724 225 221 <u>dispecink@pmo.cz</u>
Vodoprávní úřad:	Magistrát města Olomouce, Odbor životního prostředí
Sídlo:	Hynaisova 10, 779 11 Olomouc
Kontakt:	nepřetržitá služba odboru životního prostředí ☎+420 602 718 845

PŘÍSLUŠNÉ POVODŇOVÉ KOMISE

Povodňová komise města a obce s rozšířenou působností (dále jen „ORP“) Olomouc

Aktuální složení povodňových komisí je dostupné v digitálním povodňovém plánu (dále jen „dPP“) města a v dPP ORP Olomouc:

Odkaz: <https://www.olomouc.eu/obcan/bezpecnost/16220>



nebo přímo v povodňových plánech:

DPP města Olomouce: http://olomoucky.dppcr.cz/web_500496/index.html



DPP ORP Olomouc: http://olomoucky.dppcr.cz/web_7107/



Možné dotčené subjekty

Název organizace	Kontaktní adresy	Telefonní spojení
Hasičský záchranný sbor Olomouckého kraje – územní odbor Olomouc	Schweitzerova 524/91, 779 01 Olomouc	☎ 950 770 011
MORAVSKÁ VODÁRENSKÁ, a.s.	Tovární 41 779 00 Olomouc	☎ 840 668 668 601 276 276
Technické služby města Olomouce, a.s.	Zamenhofova 783/34 772 11 Olomouc	☎ 585 700 000 585 700 047
Dopravní podnik města Olomouce, a.s.	Koželužská 563/1 771 10 Olomouc	☎ 585 533 111
Policie ČR, územní odbor Olomouc	Žižkovo náměstí 600/4 779 00 Olomouc	☎ 974 766 111
Městská policie Olomouc	Kateřinská 779/23 779 11 Olomouc	☎ 585 209 511, 585 209 540
ZO OS UNIOS Innogy Olomouc	Tř. Svobody 615/25 779 00 Olomouc	☎ 800 113 355
ČEZ Distribuce, a.s.	Jeremenkova 1211/40b 779 00 Olomouc	☎ 800 850 860
Veolia Energie ČR, a.s.	Tovární 839/44 772 00 Olomouc	☎ 585 529 111 585 809 721
OLTERM & TD Olomouc, a.s.	Jánského 469/8 779 00 Olomouc	☎ 585 705 111 602 579 259
Správa silnic Olomouckého kraje, příspěvková organizace	Lipenská 753/120 772 00 Olomouc	☎ 585 170 311
Správa nemovitostí Olomouc, a.s.	Školní 202/2, 771 41 Olomouc	☎ 585 238 111, 585 223 403

A Účel a popis vodního díla

Vodní dílo bylo vybudováno za účelem protipovodňové ochrany města Olomouce.

A.1 Účel vodního díla

Účelem stavby je protipovodňová ochrana města Olomouce řešená tak, aby byla v souladu s plánem protipovodňových opatření řeky Moravy nad i pod Olomoucí. Stavba navazuje na již dokončené etapy protipovodňových opatření a je součástí dalších plánovaných etap protipovodňových opatření nad touto stavbou a níže po toku.

A.2 Popis vodního díla

Etapa II. B zahrnuje technicky náročné úpravy zajišťující protipovodňovou ochranu na řece Moravě. Provozní řád řeší část úpravy toku od železničního mostu po most Komenského, který má tyto základní parametry:

Říční km	233,838 – 235,089
Délka úpravy	1,251 km
Návrhový průtok	$Q_{380} = 650 \text{ m}^3/\text{s}$

Řešený úsek toku je tvořen dvěma rozdílnými příčnými profily. Úsek od železničního mostu až po ulici Šmeralova (ř. km. 233,838 – 234,670) je tvořen složeným lichoběžníkovým korytem. Úsek toku od ulice Šmeralova po most Komenského (ř.km. 234,670 – 235,089) je složený obdélníkový profil.

Lichoběžníkové koryto

Od železničního mostu po most Kosmonautů je na levém břehu vybudována protipovodňová sypaná homogenní hráz výšky 1,1 m. Od mostu Kosmonautů po ulici Šmeralova je na pravém břehu vybudována zídka s vibrovanou těsnicí clonou z tryskové injektáže. Pod veslařskou loděnicí jsou 2 neveřejné pontony v majetku Veslařského klubu Olomouc. Hráz s těsnicí clonou končí u ulice Šmeralova zavázáním hráze do vyvýšené terasy. Je přístupná veřejnosti v celé délce sjezdy nebo schodištěm. Levý břeh je chráněn protipovodňovou zídkou s těsnicí stěnou délky 66 m (kolem měřírny Dopravního podniku města Olomouce, a.s.). V ř. km. 234,184 – 234,414 navazuje zvýšený terén (zemní val) s těsnicí stěnou (u parku Kavaleristů) a v ř.km. 234,414 – 234,494 je vybudována zídka s těsnicí stěnou délky 127 m (kolem ZUŠ Žerotín až k soutoku Bystřice s Moravou).

Obdélníkové koryto

Složené obdélníkové koryto začíná od ulice Šmeralova (pravý břeh) a Kasáren 9. května (levý břeh) až nad ulici Komenského po ř. km 235,089. V celé délce jsou zřízeny po obou březích snížené bermy (veřejně přístupná je pouze pravostranná berma s hranou kynety na kótě 208,97 m. n. m.), které rozšířily původní koryto Moravy. Kyneta, která slouží k trvalému převádění běžných vodních stavů a je v původní šíři obdélníkového koryta s max. hladinou do úrovně hrany levé a pravé bermy, má kapacitu odpovídající Q_{30d} (na kótě 208, 78 což je 38 cm nad hladinou stálého vzduťi).

Nábřežní zdi jsou obloženy v celé délce žulovým kamenem jako řádkové zdivo. Nad hladinou návrhového průtoku přecházejí nábřežní zdi plynule do železobetonové zdi tloušťce 0,75 m a výšce 1,10 m nad terénem, oboustranně obloženy kamenem a zakončené monolitickou

parapetní římsou. Tato část zdi plní funkci zábradlí. Odsunuté nábrežní zdi jsou založeny na tangenciálních pilotových stěnách, ve spodní části propustných a vetknutých hluboko do nepropustného neogénu.

Součástí protipovodňového opatření jsou i 2 nově vybudované kapacitní mosty s výše položenou mostovkou, na které navazují úpravy přilehlých komunikací. Současně byly vybudovány 2 vyhlídkové terasy nad pravobřežní veřejnou bermou u Husova sboru a na rohu ulic Blahoslavova a Šmeralova.

Levá berma, která není veřejně přístupná je zatravněná.

Pravobřežní berma, která slouží veřejnosti, je v celé šířce zpevněna kamennou dlažbou na sucho s vyspárováním a pod mosty do betonu. Pro zajištění bezpečnosti chodců je v bermě umístěn optický prvek – hrana bermy je z masivního kamenného bloku 0,5 x 0,5 m, barevně odlišného od okolní dlažby. Dále jsou v bermě snižené výstupy pro vodáky o velikosti 2 x 2 m, včetně úvazných ok pro lodě. Snižená berma slouží rovněž pro výstup vodního ptactva na náplavku.

B Rozsah provozního řádu

Provozní řád řeší úsek toku Moravy na území města Olomouce, kde byla vybudována další část protipovodňového opatření města v rámci stavby II.B etapy, v rozsahu předmětu Smlouvy o výpůjčce, v úseku od železničního mostu po most Komenského (ř. km. 233,838 – 235,089).

Rozsah řešeného prostoru tímto Provozním řádem je dán předmětem Smlouvy o výpůjčce, který je **na začátku a na konci** vymezen pozemky s těmito parcelními čísly:

Pravý břeh koryta:

parc. č. 90/40 v k. ú. Olomouc město (pozemek nad mostem Komenského)

parc. č. 139/4 v k. ú. Olomouc-město (pozemek končí před železničním mostem)

Levý břeh koryta:

parc. č. 32/3 v k. ú. Klášterní Hradisko (pozemek nad mostem Komenského)

parc. č. 967/4 v k. ú. Hodolany (pozemek končí před železničním mostem)

C Podklady

C.1 Stavební povolení a kolaudační souhlasy

- Stavební (vodoprávní) povolení stavby „Protipovodňová ochrana Olomouce, Morava, Olomouc – zvýšení kapacity koryta II. B etapa, č. akce 607 56“ vydané Magistrátem města Olomouce, odborem životního prostředí dne 11. 3. 2013 pod č. j. SMOLŽP/55/3363/2012/Hu.
- Kolaudační souhlas pro dílčí část stavby „Protipovodňová ochrana Olomouce, Morava, Olomouc – zvýšení kapacity koryta II.B etapa, č. akce 60756“ v rozsahu stavebních objektů SO 02 Koryto Moravy a SO 18 Ozelenění a náhradní výsadba – 1.část, vydané Magistrátem města Olomouce, odborem životního prostředí, dne 3.6.2020, pod č.j. SMOL/119194/2020/OZP/VH/Skb.
- Kolaudační souhlas SO 02.4. Obdélníkové koryto (náplavka) bude doplněno po kolaudaci (předpoklad 09/2022)

C.2 Projektová dokumentace

- Projektová dokumentace pro stavební povolení – vypracovaná firmou Póryry Environment, a.s., 11/2011.
- Projektová dokumentace pro provádění stavby – vypracovaná firmou SWECO Hydroprojekt, a.s., 03/2016.

C.3 Majetkoprávní vztahy

Vlastník (právo hospodařit s majetkem ČR – půjčitel)
Sídlo:

Povodí Moravy, s.p.
Dřevařská 11, 602 00 Brno
☎+420 541 637 111

Provozovatel:

Sídlo:

Povodí Moravy, s.p.
Dřevařská 11, 602 00 Brno
☎+420 541 637 111

Vypůjčitel:

Sídlo:

statutární město Olomouc
Horní nám. 583, 779 11 Olomouc
☎+420 585 513 111

C.4 Právní předpisy

C.4.1 Právní předpisy

- Zákon č. **254/2001** Sb., o vodách a o změně některých zákonů (vodní zákon) ve znění pozdějších předpisů.
- Zákon č. **239/2000** Sb., o integrovaném záchranném systému a o změně některých zákonů, ve znění pozdějších předpisů.
- Zákon č. **240/2000** Sb., o krizovém řízení (krizový zákon) a o změně některých zákonů, ve znění pozdějších předpisů.
- Zákon č. **241/2000** Sb., o hospodářských opatřeních pro krizové stavy a o změně některých souvisejících zákonů, ve znění pozdějších předpisů.
- Vyhláška Ministerstva zemědělství č. **216/2011** Sb., o náležitostech manipulačních řádů a provozních řádů vodních děl.
- Vyhláška Ministerstva zemědělství č. **590/2002** Sb., o technických požadavcích pro vodní díla ve znění pozdějších předpisů.

C.4.2 Metodické pokyny

- Metodický pokyn odboru ochrany vod Ministerstva životního prostředí č. 9 12/2011 k zabezpečení hlásné a předpovědní povodňové služby.

C.4.3 Normy

- TNV 752920 Provozní řády vodních děl.
- TNV 752931 Povodňové plány.

D Pokyny pro užívání vodního díla

Provozní řád stanovuje pravidla užívání **vodního díla**, stavby II.B etapy protipovodňových opatření a pozemků, které jsou předmětem Smlouvy o vypůjčce. Jedná se o veřejný prostor primárně užívaný veřejností. Tato pravidla vymezují práva a povinnosti pro subjekty, které chtějí realizovat, využívat a pořádat různé akce pro veřejnost a jsou pro tyto subjekty závazná.

Vodní dílo a pozemky je možné užívat jen pro činnosti povolené tímto provozním řádem a slouží zejména veřejnosti ke každodennímu využití a krátkodobé rekreaci, pokud tímto provozním řádem není stanoveno jinak. Nesmí docházet ke svévolnému ničení vodního díla a pozemků s dílem souvisejících.

Jakékoliv dočasné **umíst'ování zařízení nebo drobných staveb** (sochy, pódia atd.), které nejsou součástí povolené akce, je nutné oznámit i vlastníkovu díla (povodí Moravy s.p.) nejméně **1 týden dopředu** na email: provozolomouc@pmo.cz.

Zařízení pro informaci, reklamu a propagaci nesouvisející s povolenou akcí je zakázáno umís'tovat v celém prostoru protipovodňového opatření.

Není povoleno umís'tování zahrádek s občerstvením v celém prostoru protipovodňového opatření.

E Pravidla pro užívání náplavky

Tato kapitola stanovuje pravidla užívání **pravobřežní náplavky** (dále jen „náplavky“). Náplavka je část stavby protipovodňového opatření v úseku od ulice Šmeralova po most Komenského. Jedná se o část vodního toku, kde je profil tvořen složeným obdélníkovým korytem, v úseku od rohu ulic Šmeralova a Blahoslavova po most Komenského (ř. km. 234,670 – 235,089). Veřejností bude využívána pravobřežní berma, která je zpřístupněna pomocí tří schodišť. Dvě schodiště jsou z vyhlídek umístěných u Husova sboru a na rohu ulic Šmeralova a Blahoslavova. Další schodiště je u návodní strany mostu Masarykova. Šíře náplavky je v rozmezí 10,5 – 11,9 m. Náplavka je dále přístupná pro vozidla s vyhrazeným právem vjezdu dvěma sjezdy z ulic Šmeralova a Na Letné.

Náplavka je neveřejnou účelovou komunikací se zákazem vjezdu motorových vozidel, mimo vozidel Integrovaného záchranného systému (IZS), vozidel Povodí Moravy, s.p. a vozidel s povolením vypůjčitele.

Levobřežní část bermy je neveřejná. Vstup cizích osob je zakázán.

E.1 Priority pro pořádání akcí

Cílem města je využití této náplavky jak pro veřejný život, tak pro kulturní i sportovní vyžití veřejnosti. Účelem je také zapojení vodního toku do městského života. Avšak při využívání tohoto prostoru, pro pořádání různých akcí, je nutné regulovat negativní dopady aktivit a vytvořit nástroje k ochraně kvality života rezidentů v oblastech přiléhajících k náplavce.

Proto byly stanoveny priority plánovaných akcí:

- Preferujeme dlouhodobou spolupráci s pořadateli, kteří úspěšně rozvíjí svoje akce na náplavce.

- Na náplavku patří primárně akce, které ji respektují jako veřejný prostor. Tedy takové, které minimálně omezují pohyb uživatelů v prostoru náplavky.
- Preferujeme akce, které nezatěžují náplavku velkou koncentrací návštěvníků v krátkém časovém úseku.
- Přednost mají kulturní akce a programy ať už s tradičním či inovativním obsahem, který je vždy na prvním místě před komerčním zájmem.

E.2 Podmínky pro pořádání akcí

Účelem této podkapitoly je stanovit podmínky, za jakých je možné využívat prostor náplavky pro pořádání akcí. Tyto podmínky jsou níže stanoveny a pořadatelé akcí a jejich návštěvníci se jimi musí řídit.

Základní podmínky pro pořádání akcí:

- Povoleny mohou být jednodenní i vícedenní akce. V případě vícedenních akcí **musí být prostor akce každý den vyklizen.**
- Povoleny mohou být **soukromé akce**, při nichž dojde k uzavření náplavky (např. svatba).
- Pořádání akcí v rozmezí: pondělí – neděle, v čase **9.00 – 22.00 hodin**. Tento časový interval zahrnuje i přípravu a vyklizení prostoru akce.
- Při záměru pořádání akce na náplavce, musí pořadatel akce nejméně 30 dnů před plánovaným termínem akce požádat vypůjčitele zastoupeného odborem cestovního ruchu, kultury a sportu o uzavření smlouvy o krátkodobém užívání. Odbor cestovního ruchu, kultury a sportu oznámí, dle Smlouvy o vypůjčce, tuto skutečnost půjčitelí písemně nebo mejlem, nejpozději 7 dní před zahájením takové akce.
- V případě soukromé akce nebo akcí, které nejsou uvedeny dále, musí pořadatel akce nejméně 60 dnů před plánovaným termínem akce požádat vypůjčitele zastoupeného odborem cestovního ruchu, kultury a sportu o uzavření smlouvy o krátkodobém užívání. Odbor cestovního ruchu, kultury a sportu požádá, dle Smlouvy o vypůjčce, půjčitele o písemný souhlas, přičemž půjčitel si vyhrazuje lhůtu pro vyjádření v délce 30 dní od podání písemné žádosti.
- Pořadatel akce nesmí jakkoliv zasahovat či narušit konstrukční prvky náplavky a jiné stavební objekty, které jsou její součástí.
- Zařízení pro informaci, reklamu a propagaci bezprostředně související s akcí mohou být na náplavce umístěny pouze po dobu konání akce.
- Nejsou povoleny akce a činnosti, jejichž součástí je malba na stavební objekty náplavky.
- Pořadatel akce musí bezprostředně po ukončení akce zajistit, na vlastní náklady, likvidaci vzniklého odpadu.
- Akce nesmí narušit bezpečné užívání náplavky.
- Vypůjčitel si vyhrazuje právo rozhodnout, jaké akce se zde budou konat, které budou mít prioritu a jaké akce budou moci probíhat souběžně.
- V případě zhoršené meteorologické situace a předpokládaného nepříznivého vývoje je pořadatel akce povinen připravovanou akci zrušit a prostor vyklidit bez náhrady.

V dalších kapitolách jsou stanoveny konkrétní podmínky pro jednotlivé druhy akcí.

E.2.1 Kulturní akce

Cílem pořádání kulturních akcí na náplavce je přitáhnout veřejnost do nezvyklého prostoru tvořeného korytem toku, protékající vodou a nábřežními zdmi s příjemným akustickým dojmem. Zároveň je však zapotřebí respektovat bydlení v okolní zástavbě a nezhoršovat komfort bydlení. Proto bylo záměrem vtáhnout do tohoto prostoru kulturu pouze komorního charakteru.

Budou povolovány:

- Kulturní akce komorního charakteru – koncerty, hudební produkce.
- Pouliční umělecké veřejné produkce – malé kapely, jednotlivci.
- Divadelní produkce – zejména pro děti, malé soubory, maňásková divadla, divadla jednoho, dvou herců.

Nebudou povoleny akce:

- Diskotéky s reprodukovanou hudbou.
- Akce, které vyžadují stavbu podií (stage).

Fyzická osoba (např. pouliční umělec), může využít prostoru náplavky pro svou hudební produkci bez povinnosti požádat vypůjčitele zastoupeného odborem cestovního ruchu, kultury a sportu, o uzavření smlouvy o krátkodobém užívání. Toto se však nevztahuje na pořádání kulturní akce zastoupené fyzickou osobou (pouličním umělcem).

Přednost budou mít místní hudebníci, umělci a historicky zažitá kulturní akce ve městě.

E.2.2 Propagační akce

Pravidla stanoví tyto podmínky realizace propagačních akcí:

- Povoluje se propagace spojená s pořádáním akcí na náplavce.
- Nepovoluje se propagace a aktivity přímého marketingu – bez vazby na konkrétní kulturní nebo jiné akce pořádané na náplavce.

E.2.3 Drobné občerstvení

Pro zajištění akcí nebo běžný provoz náplavky je možné na náplavce zajistit drobné občerstvení bez nároku na připojení k pitné vodě a napojení na odpadní vody. Předpokládá se, že občerstvení bude zajištěno pouze z mobilních občerstvení se souhlasem vypůjčitele.

E.2.4 Dětské akce

Na náplavce je možné pořádat dětské soutěžní a zábavné akce.

Pořádání dětských akcí na náplavce je možné za splnění následných podmínek:

- Pořadatel musí rozptýlit akci v celé délce náplavky, aby nebyla koncentrace dětí v jednom místě.
- Při pořádání dětských akcí nebude současně provozována hudební reprodukce, vyjma té, která tvoří hudební kulisu či je součástí dětského programu.

E.2.5 Majáles

Hlavním těžištěm pořádání majálesu nebude prostor náplavky. Náplavka by měla být pouze doprovodným místem pro relaxaci, občerstvení, hudební produkci komorního charakteru.

E.2.6 Trhy

Záměrem města není povolovat na náplavce trhy zemědělských produktů ve velkém měřítku, k tomu slouží jiné prostory ve městě. Za cíl si bere umožnit prezentaci a prodej rukodělných výrobků, tradičních řemesel a představit výrobky regionálních potravin.

E.2.7 Sportovní aktivity

Vzhledem k tomu, že prostor náplavky je omezený, nepředpokládá se zde pořádání sportovních soutěží. Náplavka má hlavně sloužit veřejnosti k volnočasovým aktivitám jako jsou procházky, rekreační běh atd. Je zde možné pořádat drobné soutěže v rámci dětského dne nebo využití jako součást trasy při pořádání sportovní soutěže v rámci města, pokud to dovoluje charakter akce. Vypůjčitel si však vyhrazuje právo rozhodnout o tom, zda je možné tento prostor zahrnout jako součást sportovní akce pořádané na území města.

E.2.8 Plavidla

Plavidly se pro účely tohoto provozního řádu rozumí:

- Malá plavidla se spalovacím motorem do 10 kW.
- Nemotorové lodě a lodě pro vodní turistiku.
- Šlapadla.

Morava není v úseku po soutok s Bečvou podle zákona. č. 114/1995 Sb. o vnitrozemské plavbě, ve znění pozdějších předpisů, sledovanou vodní cestou. Je zde možná plavba malých plavidel s výkonem do 10 kW. Ke kotvení těchto plavidel je nutné povolení správce toku, v tomto případě Povodí Moravy, s.p.

Při užívání této části toku je nutné řídit se schváleným Provozním řádem, upravujícím plavební provoz na řece Moravě v úseku od ř. km. 221,500 (administrativní km), km 233,580 (digitální km) (Pevnůstka u jezu na Moravě) po ř. km. 223,860 (administrativní km) km 235,987 (digitální km) (lávka pro pěší u Klášterního Hradiska), (dále jen „Provozní řád plavby“). Zejména je nutno dodržet ustanovení čl. 6 odst. 2.

Znění tohoto Provozní řádu plavby je dostupné na adrese:

<https://www.plavbyolomouc.cz/novinky/51>

V současné době užívají vodní tok Veslařský klub Olomouc, Kanoistický klub Olomouc, spolek Řeka Morava pro Olomouc a neorganizovaná vodácká veřejnost.

Pro kotvení plavidel bylo na náplavce umístěno 6 úvazných ok s možností výstupu na náplavku.

Pro kotvení plavidel se stanovují následující pravidla:

- Kotvení plavidel je možné **od 1. 4. do 31.12, ve dnech: pondělí – neděle, v čase 8.00 – 22.00 hodin.**
- Kotvit na úvazném kruhu je možné **maximálně 1 den.**
- Účastníci plavby musí umožnit kotvení všem plavidlům i těm, které pouze projíždí a potřebují kotvit, pokud je to možné.
- Kotvící plavidla musí kotvit takovým způsobem, aby umožnila bezpečný průjezd ostatních plavidel bez kolizí, a to v obou směrech. Není povoleno kotvit tak, aby plavidlo zasahovalo do plavební dráhy.

- Pořádání akcí spojených s kotvením vícero plavidel na náplavce je nutné předem, nejméně 1 měsíc, projednat se Správcem. Pokud akce vyžaduje uzavření smlouvy o krátkodobém užívání s vypůjčitelem náplavky, zastoupeným odborem cestovního ruchu, kultury a sportu, je nutné tuto smlouvu uzavřít.
- Kotvení plavidel při pořádání povolených akcí není v prostoru těchto akcí možné. Je nutné využít úvazných ok mimo prostor pořádané akce.
- Plavidla kotvící na náplavce nesmí znečišťovat vodu odpadními vodami ani jinými odpady.
- V případě vzniku ledové celiny ve vzduší Vodohospodářského uzlu Olomouc, a to již i při chodu ledové tříště, je nutné okamžité opuštění a odstranění všech plavidel z koryta toku.

Nepovoluje se:

- Jakékoliv kotvení plavidel v době od 22:00 do 8:00
- Celodenní kotvení pro provozování půjčovny plavidel s využitím více než 3 úvazných ok. Při využití 3 a méně úvazných ok je nutno tento záměr projednat se Správcem.
- Uvázat víc než jedno plavidlo na jedno úvazné oko.
- Kotvení lodí v době mimořádných událostí dle oddílu G tohoto provozního řádu je zakázáno.
- Kotvení hausbátů.
- Kotvení vodních skútrů.
- Celodenní kotvení motorových člunů.

E.3 Zajištění elektrické energie

Po pořádání akcí na náplavce je pořadatelům umožněno připojit se na elektrickou energii. Vzhledem k tomu, že se jedná o koryto vodního toku, není možné připojení přímo na náplavce, ale vně koryta toku na ulici Blahoslavova.

Napájení náplavky elektrickou energií je z dvou elektrických rozvaděčů, umístěných u vyhlídek, a to u Husova sboru a na rohu ulic Šmeralova a Blahoslavova. Tyto rozvaděče zásobují elektrickou energií 10 elektrických skříněk, osazených v nábrežní zdi vně koryta toku. Jedná se o pravobřežní nábrežní zeď v ulici Blahoslavova.

Každá elektrická skříňka je vybavena zásuvkami pro možné připojení na elektrickou energii pro pořadatele akcí na náplavce.

Pokud pořadatel akce potřebuje zajistit přívod elektrické energie na náplavku kontaktuje Správce za účelem dalšího postupu.

E.4 Zajištění pitné vody

Dodávka pitné vody přímo na náplavce není zajištěna, jelikož není možné odkanalizovat případně vzniklé odpadní vody. Zdroje pitné vody jsou dostupné pouze na obou vyhlídkách, kde jsou umístěna pítka.

Pokud bude nezbytně nutné zajistit přívod vody na náplavku, aniž by vznikaly odpadní vody, je možné se připojit na obou vyhlídkách na podzemní hydrant. Připojení je možné prostřednictvím zemní šoupátkové soupravy opatřené vodoměrem.

V případě potřeby zajištění přívodu vody na náplavku, musí pořadatel požádat Správce o stanovení podmínek připojení na hydrant a k odběru vody

E.5 Zajištění mobilních WC

Pořadatel akce má za úkol zajistit dostatečný počet sociálních zařízení pro návštěvníky akce. Mobilní WC bude možné umístit v ulici Blahoslavova. Jejich umístění musí pořadatel akce projednat s vlastníkem pozemku, na který bude chtít mobilní WC umístit. Doporučený počet WC by měl pořadatel akce konzultovat s Krajskou hygienickou stanicí.

E.6 Osvětlení náplavky

Náplavka je osvětlena z ulice Blahoslavova přírubovými stožáry osazenými přímo v konstrukci nábrežní zdi. Na vlastní náplavce se nenachází žádné veřejné osvětlení. Pouze průchod pod mosty bude osvětlen.

E.7 Pokyny pro užívání náplavky v zimním období

Využití náplavky v zimním období bude omezené. Správce nebude zajišťovat zimní údržbu na náplavce. Využití náplavky bude odvislé od meteorologické situace.

Užívání náplavky bude možné, omezené nebo zakázané podle následujících stavů:

- **Běžný stav** – stav povrchu náplavky i schodiště není namrzlý ani pokryt sněhovou pokrývkou. **Vstup je možný.**
- **Zhoršený stav** – povrch náplavky a schodiště je místy namrzlý. **Vstup je omezený pouze na vlastní nebezpečí.** Vstupy na náplavku budou označeny značkou „vstup jen na vlastní nebezpečí“ (zajistí Správce).
- **Mimořádný stav** – je to stav za povodně, chodu ledů a sněhové pokrývky. **Vstup je zakázaný.** Vstupy na schodiště budou uzavřeny a označeny značkami „zákaz vstupu“ (zajistí Správce).

F Pravidla pro užívání lichoběžníkového koryta

Pro užívání pravého břehu řeky Moravy, lichoběžníkového koryta, v úseku od železničního mostu po ulici Šmeralova, ř. km. 233,838 – 234,670, jsou tímto provozním řádem stanovena následující pravidla. Pravobřežní berma je přístupná veřejnosti v celé délce sjezdy nebo schodišti. Levý břeh se svažuje přímo do koryta toku, není zde vytvořena berma, a proto nebude využíván pro pořádání akcí, a to včetně pochůzných komunikací na zemním valu v parku Kavaleristů.

V této části vodního koryta je zakázáno:

- Zřizovat otevřené ohniště.
- Používat zábavnou pyrotechniku.
- Umísťovat stánky na zelených plochách, pokud nebudou přístupné z komunikací.
- Vstupovat na ostrovy.

F.1 Podmínky pro pořádání akcí

Oproti náplavce neprochází tento úsek toku v blízkosti rezidenčního bydlení a není sevřen v obdélníkovém korytě toku, omezeném únikovými cestami, schodišti. Jedná se o volné prostranství, které je dostupné ze zpevněných komunikací a travnatých ploch, proto zde nejsou stanoveny tak přísné podmínky pro užívání tohoto prostoru jako je tomu u náplavky. Níže stanovené podmínky musí pořadatelé akcí a veřejnost dodržovat.

Základní podmínky pro pořádání akcí:

- Povoleny mohou být jednodenní i vícedenní akce. V případě vícedenních akcí **musí být prostor akce každý den vyklizen.**
- Pořádání akcí v rozmezí: pondělí – neděle, v čase **9.00 – 22.00 hodin.** Tento časový interval zahrnuje i přípravu a vyklizení prostoru akce.
- Při záměru pořádání akce, musí pořadatel nejméně 30 dnů před plánovaným konáním akce požádat vypůjčitele zastoupeného odborem cestovního ruchu, kultury a sportu o uzavření smlouvy o krátkodobém užívání. Odbor cestovního ruchu, kultury a sportu oznámí tuto skutečnost půjčiteli písemně nebo mailem, nejpozději 7 dní před zahájením takové akce.
- V případě akce, které nejsou uvedeny dále vyjmenovány, musí pořadatel akce nejméně 60 dnů před plánovaným konáním akce požádat vypůjčitele zastoupeného odborem cestovního ruchu, kultury a sportu o uzavření smlouvy o krátkodobém užívání. Odbor cestovního ruchu, kultury a sportu požádá půjčitele o písemný souhlas, přičemž půjčitel si vyhrazuje lhůtu pro vyjádření v délce 30 dní od podání písemné žádosti.
- Pořadatel akce nesmí jakkoliv zasahovat či narušit konstrukční prvky vodního díla a jiné stavební objekty, které jsou jeho součástí.
- Povoluje se po dobu konání akce umístit zařízení pro informaci, reklamu a propagaci, které bezprostředně souvisí s akcí.
- Nejsou povoleny akce a činnosti, jejichž součástí je malba na stavební objekty.
- Pořadatel akce musí bezprostředně po ukončení akce zajistit, na vlastní náklady, likvidaci vzniklého odpadu a uvést veškeré dotčené vegetační plochy do řádného stavu.
- Vypůjčitel si vyhrazuje právo rozhodnout, jaké akce se zde budou konat, které budou mít prioritu a jaké akce budou moci probíhat souběžně.
- V případě zhoršené meteorologické situace a předpokládaného nepříznivého vývoje z hlediska povodňového ohrožení, je pořadatel akce povinen připravovanou akci zrušit a prostor v korytě toku vyklidit bez náhrady.

Není zde povoleno:

- Pořádat soukromé akce.
- Pořádat akce, při nichž může dojít k poškození vodního díla, travního drnu a zeleně.

F.1.1 Kulturní akce

Tato část vodního toku byla již v minulosti hojně užívána širokou veřejností. Tak tomu bude i nadále. Rozhodnutí o povolení akce je v kompetenci vypůjčitele. Povolení administruje Odbor cestovního ruchu, kultury a sportu.

V korytě toku nebudou povolovány akce:

- Diskotéky s reprodukovanou hudbou.
- Akce, které vyžadují stavbu podií (stage).

F.1.2 Propagační akce

Pravidla stanoví tyto podmínky realizace propagačních akcí:

- Povoluje se propagace spojená s pořádáním akcí v prostoru pravé bermy lichoběžníkového koryta.
- Nepovoluje se propagace a aktivity přímého marketingu – bez vazby na konkrétní kulturní nebo jiné akce pořádané v prostoru pravé bermy lichoběžníkového koryta.

F.1.3 Drobné občerstvení

Pro zajištění akcí nebo běžný provoz je možné na pravobřežní bermě, zajistit drobné občerstvení bez nároku na připojení k pitné vodě, napojení na odpadní vody a připojení na elektrickou energii. Předpokládá se, že občerstvení bude zajištěno ze stánků a mobilních občerstvení se souhlasem vypůjčitele. Stánky a mobilní občerstvení mohou být umístěny na zelených plochách pouze tak, že budou veřejnosti přístupné z komunikací. Umístění stánků na šikmých svazích koryta toku je zakázáno. Umístění stánků a mobilních občerstvení bude projednáno s odborem městské zeleně a odpadového hospodářství.

F.1.4 Dětské akce

Na pravobřežní bermě koryta toku, je možné pořádat dětské soutěže, sportovní a zábavné akce. Nesmí však dojít k poškození ploch zeleně a svahů koryta.

F.1.5 Majáles

Hlavním těžištěm pořádání majálesu bude prostor u vysokoškolských kolejí Univerzity Palackého v Olomouci s vazbou na vodní tok. Podmínky pro pořádání této akce budou upraveny ve smlouvě o krátkodobém užívání.

F.1.6 Trhy

Záměrem provozovatele není povolovat v prostoru koryta toku trhy zemědělských produktů ve velkém měřítku. K tomu slouží jiné prostory ve městě. Za cíl si bere umožnit prezentaci a prodej rukodělných výrobků, tradičních řemesel a představit výrobky regionálních potravin.

F.1.7 Sportovní aktivity

Při pořádání sportovní akcí nesmí docházet k poškozování vodního díla, staveb a ploch zeleně s ním souvisejících.

F.1.8 Plavidla

Vymezení pojmu plavidla pro účely tohoto provozního řádu jsou již v kapitole E. 2.8.

Morava není v úseku po soutok s Bečvou podle zákona. č. 114/1995 Sb. o vnitrozemské plavbě, ve znění pozdějších předpisů, sledovanou vodní cestou. Je zde možná plavba malých plavidel s výkonem do 10 kW. Ke kotvení těchto plavidel je nutné povolení správce toku, v tomto případě Povodí Moravy, s.p.

Při užívání této části toku je nutné řídit se schváleným Provozním řádem plavby, zejména ustanovením čl. 6 odst. 2.

Znění tohoto Provozní řádu je dostupné na adrese:

<https://www.plavbyolomouc.cz/novinky/51>

V současné době užívají vodní tok Veslařský klub Olomouc, Kanoistický klub Olomouc, spolek Řeka Morava pro Olomouc a neorganizovaná vodácká veřejnost. Tento provoz upravuje Provozní řád plavby.

Na pravém břehu toku je vybudováno neveřejné molo, které je ve vlastnictví Veslařského klubu Olomouc. Vstup na molo je povolen pouze členům Veslařského klubu Olomouc.

Pro kotvení plavidel vybuďovalo město Olomouc provozní stání plavidel se dvěma betonovými bloky pro úvaz plavidel (dále jen „úvazné bloky“).

Pro kotvení plavidel na úvazných blocích se stanovují následující pravidla:

- Kotvení plavidel je možné **od 1. 4. do 31.12, ve dnech: pondělí – neděle, v čase 8.00 – 22.00 hodin.**
- Kotvit na úvazném bloku je možné **maximálně 1 den.**
- Kotvení, příjezdy a odjezdy plavidel k úvaznému bloku se řídí Provozním řádem plavby.
- Akce, závody a omezení provozu plaveb se řídí Provozním řádem plavby.
- Kotvení lodí v době mimořádných událostí dle oddílu F Provozního řádu plavby je zakázáno.
- Kotvení plavidel v blízkosti mola Veslařského klubu Olomouc není z bezpečnostních důvodů možné.
- Kotvící plavidla musí kotvit takovým způsobem, aby umožnila bezpečný průjezd ostatních plavidel bez kolizí, a to v obou směrech. Není povoleno kotvit tak, aby plavidlo zasahovalo do plavební dráhy.
- V případě vzniku ledové celiny ve vzduť Vodohospodářského uzlu Olomouc, a to již i při chodu ledové tříště, je nutné okamžité opuštění a odstranění všech plavidel z koryta toku.

Nepovoluje se:

- Kotvení hausbótů.
- Kotvení vodních skútrů.
- Celodenní kotvení motorových člunů.
- Kotvení plavidel u mola Veslařského klubu Olomouc.

F.2 Pokyny pro provoz

Uživatelé lichoběžníkové části koryta mohou využívat tento prostor po celý kalendářní rok. Možnost užívání bude omezen pouze v době zvýšených povodňových průtoků a průchodu ledochodů.

Pro zajištění bezpečnosti provozu a pořádku v části lichoběžníkového koryta bude Správce zajišťovat:

- Po celý kalendářní rok odvážení odpadů z odpadkových košů a provádění čištění komunikací.
- V zimním období provádění zimní údržby – odstraňování sněhu a ledu z komunikací.

G Pokyny pro užívání za mimořádných událostí

V případě mimořádných událostí, ohrožujících životy uživatelů prostoru koryta toku Moravy, nebo majetek pořadatelů akcí, musí Správce podle svých zkušeností a znalostí omezit v první řadě hrozící nebezpečí. V případě nepříznivé hydrometeorologické prognózy musí být v kontaktu s povodňovým orgánem, odborem ochrany, oddělením havarijního plánování a ochrany obyvatel (dále jen „povodňový orgán“). Pokud povodeň přeroste do většího rozsahu a zasedá povodňová komise města (dále jen „PKM“), je Správce povinen zajistit součinnost. Správce plní úkoly dle tohoto provozního řádu a dále úkoly uložené PKM.


Veškeré kroky, které budou během povodňové situace činěny, se musí řídit povodňovým plánem města a postupovat dle pokynů povodňového orgánu města a PKM.

K zaplavení náplavky dochází již při Q_{30} , proto je nutné začít sledovat vodní stavy na řece Moravě již při výstraze ČHMÚ. **Je zapotřebí vést v patrnosti, že náplavka je ohrožena ještě před dosažením I. stupně povodňové aktivity (dále jen „SPA“) v profilu Olomouc – Nové Sady, tedy při průtoku menším než 1-leté vody. Proto je nutné, aby při zvyšujících se průtocích a nepříznivé hydrometeorologické prognóze zajistil Správce hlídkovou službu na náplavce.** Nelze však také opomenout přítoky Moravy, a to Oskavy, Trusovického potoka a Bystřice, které jsou známy rychlým průběhem povodně.

K zaplavení pravobřežní bermy v lichoběžníkovém korytě dochází při Q_3 , kdy už bude dosažen popřípadě vyhlášen 2.SPA na řece Moravě.


Zásadní profil je hlásný profil kategorie **A 310 – Moravičany**. Tento profil slouží k včasnému varování před blížícím se nebezpečím. Vzhledem k dlouhé postupové době průtoků (8 – 15 hodin), je dostatečný prostor pro vyklizení náplavky a lichoběžníkového koryta toku.

SPA v hlásném profilu A 310 – Moravičany.


SPA	Stav (cm)	Průtok (m ³ /s)	Vodní stavy
I. Bdělost	230	75	
II. Pohotovost	270	99,1	
III. Ohrožení	300	121	

Pro upřesnění průběhu povodně bude zapotřebí sledovat i další hlásné profily – hlásný profil A 370 – Olomouc – Nové Sady a hlásný profil A 314 – Loštice – Třebůvka.

SPA v hlásném profilu A 370 – Olomouc – Nové Sady.

SPA	Stav (cm)	Průtok (m ³ /s)	Vodní stavy
I. Bdělost	360	145	
II. Pohotovost	390	167	
III. Ohrožení	430	198	

SPA v hlásném profilu A 314 – Loštice – Třebůvka.

SPA	Stav (cm)	Průtok (m ³ /s)	Vodní stavy
I. Bdělost	150	20,5	
II. Pohotovost	180	32,4	
III. Ohrožení	220	50,7	

Další přesnější data pro stanovení I. SPA na náplavce, budou známa až po přepočtu záplavového území Moravy, v úseku realizovaného protipovodňového opatření. Poté bude provedena aktualizace povodňového plánu města, který bude zásadním dokumentem pro provozní řád.

Činnost Správce lze rozdělit do 3 stupňů:

- Před povodní.
- Za povodně.
- Po povodni.

G.1 Činnost Správce před povodní

Rozhodným stavem při hrozícím povodňovém ohrožení je 1. SPA v profilu A 310 – Moravičany a vodní stav v doprovodném hlásném profilu A 370 – Olomouc – Nové Sady a v profilu A 314 – Loštice – Třebůvka.

Povodňový orgán města (odbor ochrany) informuje Správce o dosažení 1. SPA v profilu Moravičany.

Správce o této skutečnosti informuje odbor cestovního ruchu, kultury a sportu a Městskou policii, kteří musí činit následující opatření:

- Odbor cestovního ruchu, kultury a sportu – zajistí kontaktování pořadatelů akcí, s kterými byla uzavřena smlouva o krátkodobém užívání a informuje je o povinnosti vyklidit neprodleně celý prostor koryta toku na své náklady. Současně musí pořadatel akce neprodleně zajistit odklizení odpadů a na náplavce odpojení přípojek od elektrické energie a vody.
- Městská policie – provádí namátkové kontroly dodržování zákazu vstupu.

Správce zajistí:

- V případě pořádání akce prověří, jestli pořadatelé akcí neprodleně vyklidili prostor.
- Uzavření všech přístupů na náplavku (zábrany, pásky) a jejich označení značkou zákazem vstupu.
- Odklizení volných předmětů, odpadkových košů.
- Demontáž laviček a odpadkových košů v lichoběžníkové části koryta toku.
- Provedení kontroly umístění záchranných kruhů a jejich spuštění na laně na hladinu.
- Provedení kontroly odpojení elektrických přípojek na nábrežní zdi a jejich uzamčení.
- Provedení kontroly odpojení přípojení vody od hydrantu.
- V případě, že jsou kotveny plavidla v prostoru náplavky i lichoběžníkového koryta, zajistí, aby byla plavidla z tohoto prostoru vyklizena, neboť při stoupající hladině by došlo k utržení plavidel a mohlo by dojít k poškození vodního díla a objektů níže po toku.

O učiněných opatřeních informuje Správce Povodí Moravy, s.p. (půjčitel), prostřednictvím vodohospodářského dispečinku a společně stanovují další postup pro případ očekávaného povodňového ohrožení.

G.2 Činnost Správce za povodně

Při vyhlášení II. SPA v profilu Nové Sady zasedá PKM. V tu dobu se již povodňové ohrožení týká většího území správního obvodu města a stavba protipovodňového opatření je součástí komplexního řízení ochrany města před povodněmi. Vzhledem k možnému přístupu ke korytu toku, které je schopno provést velké průtoky, je nutné provádět následující kontrolu:

- Městská policie – provádí namátkové kontroly dodržování zákazu vstupu na náplavku.
- Správce:
 - Provádí kontrolu zařízení – elektrických skříněk a hydrantu, jestli nebyly porušeny.

- Prověří, zda v prostoru náplavky a lichoběžníkového koryta nekotví plavidla. V případě, že tomu tak je, spojí se s vlastníkem, aby loď okamžitě odstranil, pokud je to ještě možné.
- Prověřuje, jestli v prostoru náplavky nedošlo k uvíznutí velkých plovoucích předmětů. Pokud tomu tak je informuje o této skutečnosti Hasičský záchranný sbor Olomouckého kraje a PKM.
- Pořizuje dokumentaci o průběhu povodně, která je potom podkladem pro sestavení zprávy o povodni, případně slouží jako podklad pro uplatňování škod.

O učiněných opatřeních informuje Správce Povodí Moravy, s.p. (půjčitel), prostřednictvím vodohospodářského dispečinku a společně stanovují další postup pro předpokládaný vývoj povodně.

G.3 Činnost Správce po povodni

Činnosti jednotlivých členů PKM stanovuje povodňový plán města Olomouce v jeho organizační části. U náplavky a lichoběžníkového koryta je za jednotlivé činnosti odpovědný Správce, který zajistí následující:

- Provede kontrolu záchranných prvků.
- Pořídí fotodokumentaci.
- Ve spolupráci s Povodím Moravy s.p. provedou kontrolu technického stavu nábřežních zdí, schodišť, dlažby na náplavce, kotvení úvazných ok, zábradlí na nábřežní zdi, protipovodňových zdí, kamenného záhozu a dalších objektů, o prohlídce provede záznam.
- Zajistí revizi elektrického zařízení (elektrických skříněk), včetně veřejného osvětlení – pouze v případě, že bylo koryto naplněno do výše návrhového průtoku.
- Zajistí úklid náplavky a komunikací na bermě v lichoběžníkovém korytě od nánosů.
- Zajistí odstranění předmětů, naplavenin, dřeva, odpadů z celého prostoru protipovodňového opatření.
- Provede zpětné umístění mobiliáře a odpadkových košů v prostoru lichoběžníkového koryta.

H Základní povinnosti všech uživatelů

Hlavní využití protipovodňového opatření se předpokládá pro veřejnost k jejich relaxaci, odpočinku, procházkám a pořádání akcí. Proto je nutné stanovit tyto základní povinnosti.

H.1 Základní povinnosti

- Prostor protipovodňových opatření může být využíván k účelům určeným v provozním řádu.
- V případě, že uživatelé zjistí havarijní zhoršení jakosti vod, informují o tom Správce nebo havarijní službu města – vodoprávní úřad.
- V případě hrozící povodně musí uživatelé neprodleně opustit prostor koryta toku a uposlechnout pokynů Správce a Městské policie.
- Nepovoluje se znečišťování a poškozování zařízení a objektů, porušování nočního klidu, manipulace s nebezpečnými a závadnými látkami, vypouštění odpadních vod a závadných látek do vodního toku.

H.2 Povinnosti pořadatelů akcí

- Pořadatelé mohou pořádat pouze povolené akce.
- Na pořádání akce musí mít uzavřenou smlouvu o krátkodobém užívání dle oddílu E.2. a F.1 Podmínky pro pořádání akcí.
- Pořadatel je povinen počínat si tak, aby nedocházelo ke škodám na životním prostředí a předcházet znečišťování nebo poškozování životního prostředí.
- V případě hrozící škody na životním prostředí je pořadatel povinen učinit veškerá nezbytná opatření k odvrácení této hrozby, nebo došlo-li již ke škodě je povinen učinit veškerá opatření ke zmírnění následků a neprodleně ohlásit tyto skutečnosti příslušnému orgánu ochrany životního prostředí.
- Pořadatel je povinen po skončení akce odstranit veškeré odpady vzniklé od návštěvníků akce a jeho činností.
- Pořadatel je povinen uvést veškeré dotčené vegetační plochy do řádného stavu.
- Pořadatel je povinen dbát o ochranu povrchových vod a pečovat o to, aby nedocházelo k porušování platné legislativy v oblasti ochrany vod.
- V případě, že dojde k porušení některé z výše uvedených povinností na úkor škody vypůjčitele nebo půjčitele, je současně pořadatel povinen tuto škodu nahradit.
- V případě hrozící povodně musí neprodleně akci ukončit a na své náklady, okamžitě vyklidit prostor. Při tom musí uposlechnout pokynů Správce nebo Městské policie.

I Údržba vodního díla

Údržba části protipovodňového opatření, jehož součástí je část vodního koryta užívaného veřejností, je vymezena ve Smlouvě o výpůjčce č.j..... ze dne..... Tato Smlouva zavazuje vypůjčitele udržovat předmět výpůjčky v dobrém stavebním stavu, kterým se myslí stav bez zásadního poškození, které by mělo vliv na funkci protipovodňových opatření. Vypůjčitel, Statutární město Olomouc bude zajišťovat údržbu na náplavce a v lichoběžníkovém profilu, kromě části objektu zpřírodnění pravobřežní bermy – ostrovů.

Tyto povinnosti může delegovat na příslušné odbory magistrátu nebo na třetí osobu.

J Technickobezpečnostní dohled na vodním díle

Protipovodňové opatření je dle vyhlášky Ministerstva zemědělství o technickobezpečnostním dohledu nad vodními díly č. 471/2001 Sb., zařazeno do IV. kategorie, Rozsah a četnost obchůzky je stanovena § 9 odst. 1 a 2, citované vyhlášky. Pro vodní dílo IV. kategorie je četnost provádění obchůzky nejméně jedenkrát měsíčně.

Tato povinnost náleží vlastníkovi vodního díla Povodí Moravy, s.p.

K Spolupráce mezi uživateli

Při využívání prostoru protipovodňového opatření je nutná ohleduplnost všech uživatelů. V době klidu, za běžných průtoků v korytě vodního toku, je možné užívat vymezený prostor k volnočasovým aktivitám. Za mimořádné situace je omezeno užívání nebo úplný zákaz. V tomto případě je nutná úzká spolupráce všech uživatelů, správců sítí a zařízení a povodňových orgánů, aby nedošlo k poškození vodního díla a ke ztrátám na lidských životech.

K.1 Vypůjčitel protipovodňového opatření

Vypůjčitel protipovodňového opatření je dle Smlouvy o výpůjčce Statutární město Olomouc. Pro zajištění správy vypůjčitelem byl stanoven Správce, který je povinen se řídit tímto provozním řádem.

K.2 Správce

Pro správu protipovodňového opatření je stanoven Správce. Rozhodnutím Rady města Olomouce č. usnesení..... ze dne.....byl pověřen výkonem Správce

Pro výkon činností stanovených tímto provozním řádem bylo stanoveno toto kontaktní spojení:

Telefon a pracoviště

Toto kontaktní spojení bude uvedeno na webu města Olomouce.

Statutární město Olomouc jako vypůjčitel zodpovídá za aktuálnost tohoto provozního řádu:

- Po roční účinnosti tohoto provozního řádu nechá provést jeho **revizi**, do kterého budou zapracovány získané poznatky, nejpozději však **do 15. 12. 2023**.
- Následně bude zajišťovat pravidelnou aktualizaci provozního řádu, nejméně **1 x ročně**.

K.3 Uživatelé protipovodňového opatření

Uživatelé náplavky a prostoru vodního koryta se dělí do dvou skupin:

- Běžný uživatel a návštěvník akcí.
- Pořadatelé akcí.

Uživatelé se musí řídit tímto provozním řádem a dodržovat ho.

L Platnost a účinnost provozního řádu

Tento provozní řád nabývá platnosti a účinnosti dnem jeho schválení Radou města Olomouce.

Provozní řád bude dostupný veřejnosti na webových stránkách Statutárního města Olomouce.

M Přílohy

Příloha č. 1 – seznam pozemků

Příloha č. 2 – celková situace