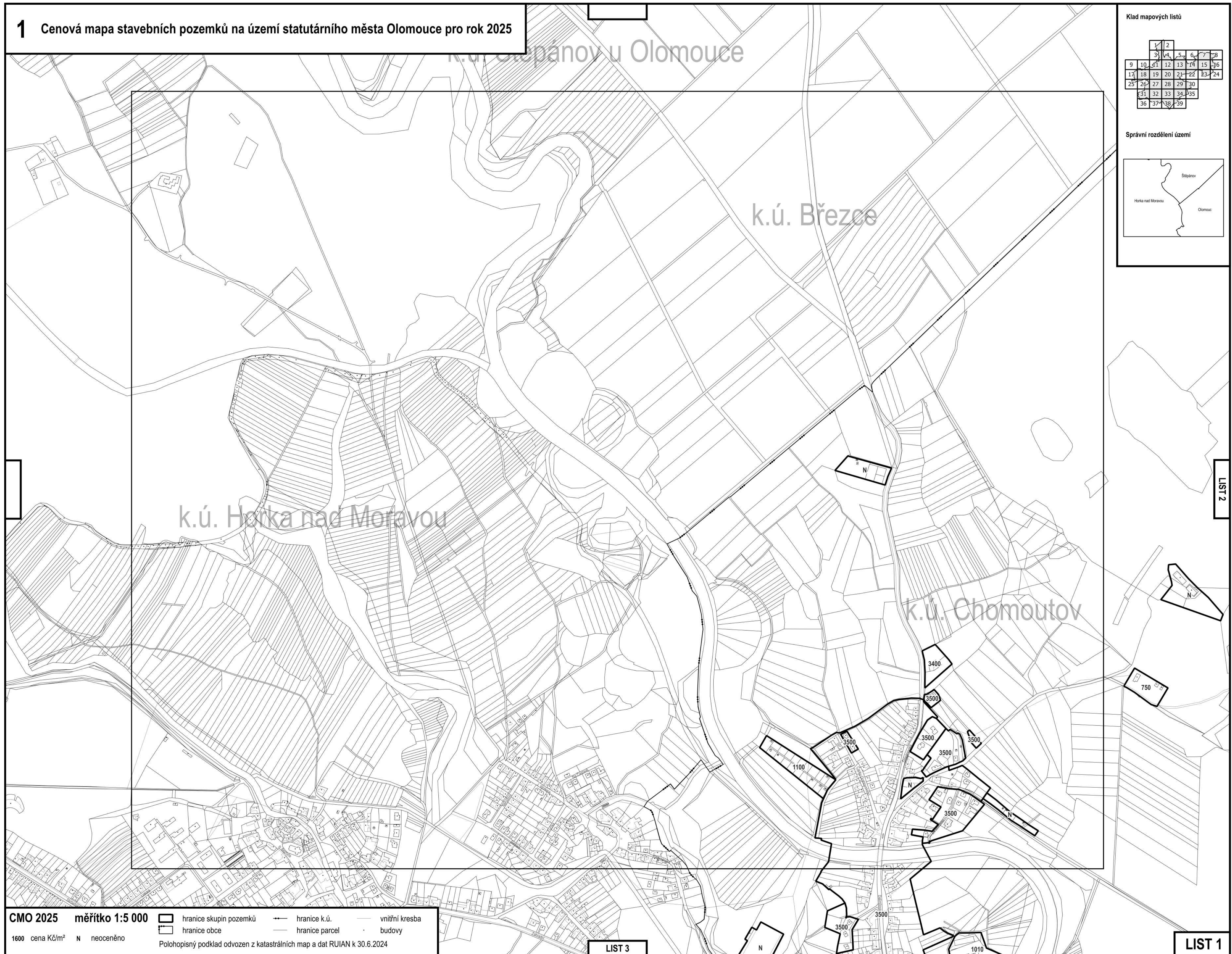


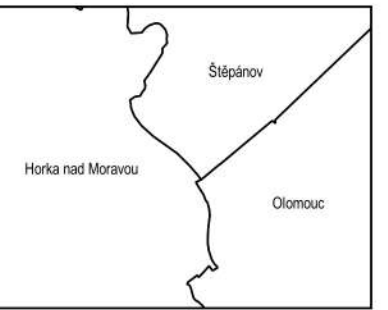
1 Cenová mapa stavebních pozemků na území statutárního města Olomouce pro rok 2025



Klad mapových listů

	1	2					
	3	4	5	6	7	8	
9	10	11	12	13	14	15	16
17	18	19	20	21	22	23	24
25	26	27	28	29	30		
	31	32	33	34	35		
	36	37	38	39			

Správní rozdělení území



CMO 2025 měřítko 1:5 000
1600 cena Kč/m² N neoceněno

hranice skupin pozemků	hranice k.ú.	vnitřní kresba
hranice obce	hranice parcel	budovy

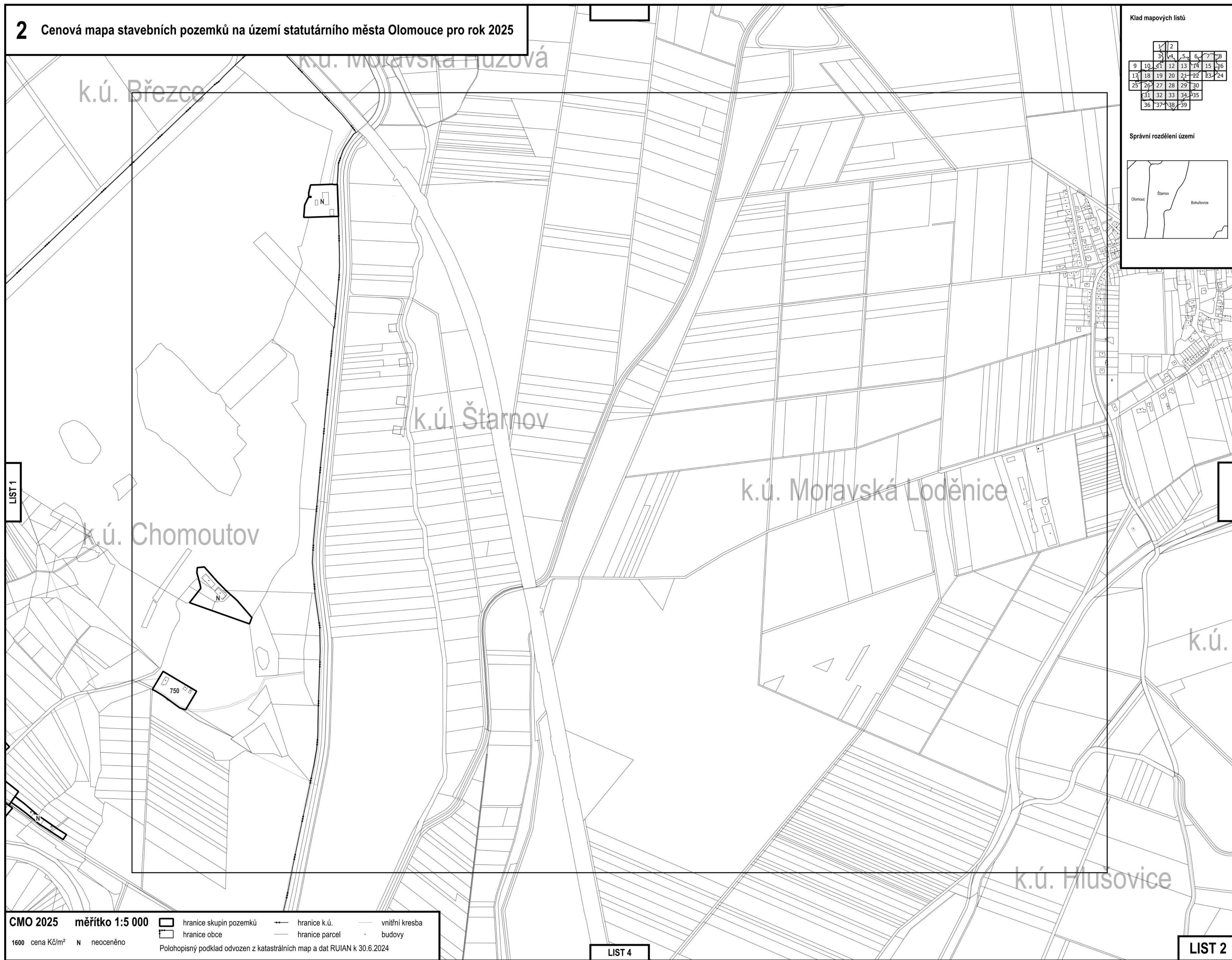
Polohopisný podklad odvozen z katastrálních map a dat RUIAN k 30.6.2024

LIST 3

LIST 1

LIST 2

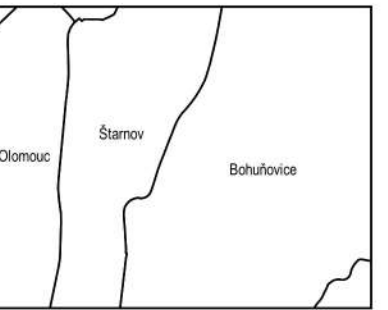
2 Cenová mapa stavebních pozemků na území statutárního města Olomouce pro rok 2025



Klad mapových listů

	1	2					
	34	35	36	37	38		
9	10	11	12	13	14	15	16
17	18	19	20	21	22	23	24
25	26	27	28	29	30		
31	32	33	34	35			
36	37	38	39				

Správní rozdělení území



LIST 1

CMO 2025 měřítko 1:5 000
1600 cena Kč/m² N neoceněno

hranice skupin pozemků	hranice k.ú.	vnitřní kresba
hranice obce	hranice parcel	budovy

Polohopisný podklad odvozen z katastrálních map a dat RUIAN k 30.6.2024

LIST 4

LIST 2

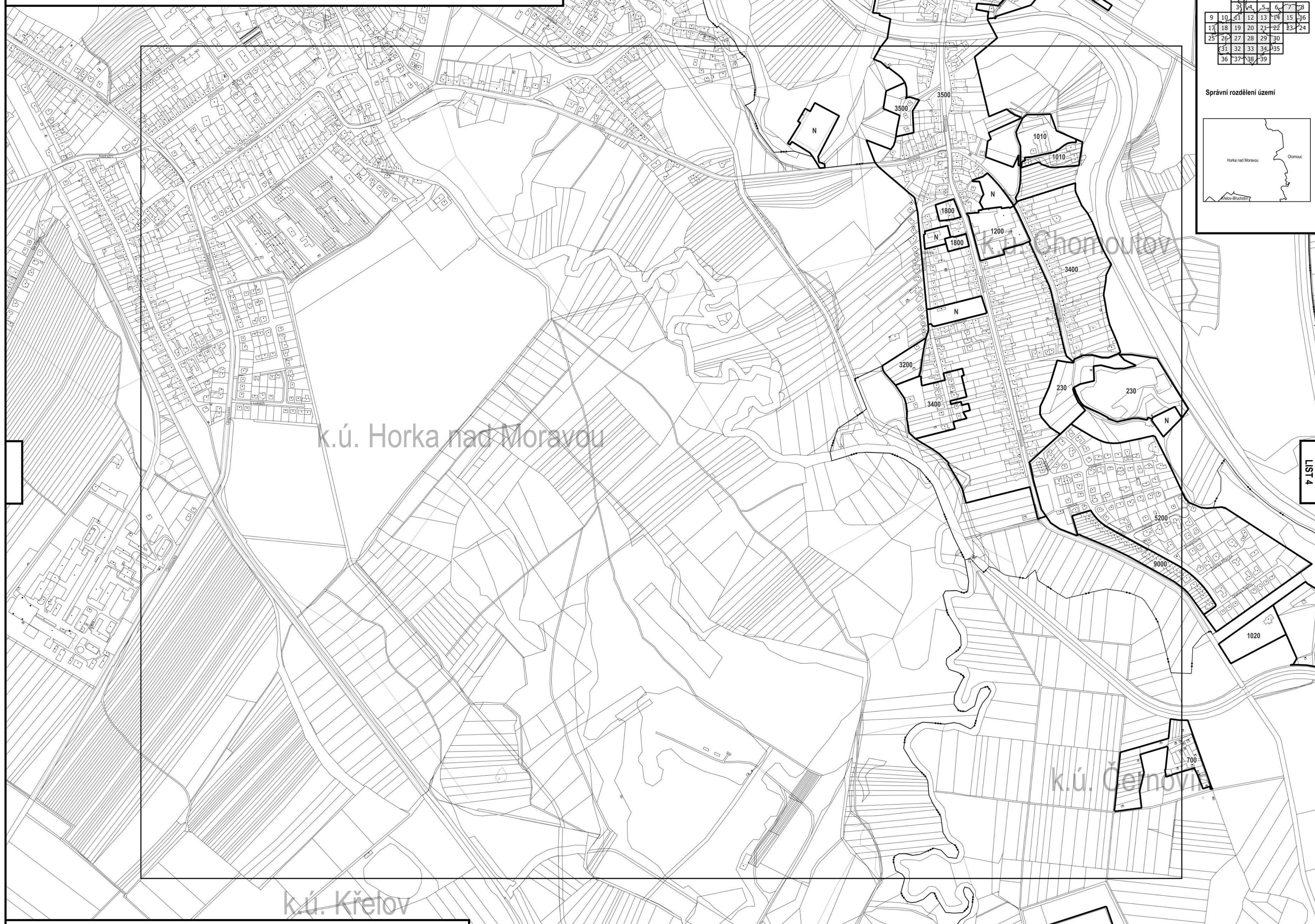
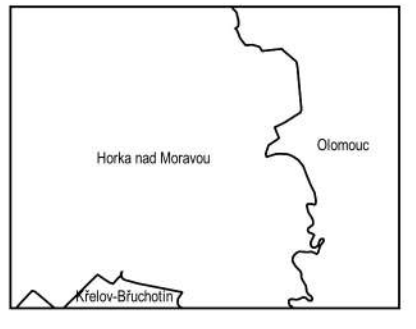
3 Cenová mapa stavebních pozemků na území statutárního města Olomouce pro rok 2025

LIST 1

Klad mapových listů

1	2	3	4	5	6	7	8
9	10	11	12	13	14	15	16
17	18	19	20	21	22	23	24
25	26	27	28	29	30	31	32
33	34	35	36	37	38	39	40

Správní rozdělení území



CMO 2025 měřítko 1:5 000

hranice skupin pozemků	hranice k.ú.	vnitřní kresba
hranice obce	hranice parcel	budovy

1600 cena Kč/m² N neoceněno
Polohopisný podklad odvozen z katastrálních map a dat RUIAN k 30.6.2024

LIST 11

LIST 3

LIST 4

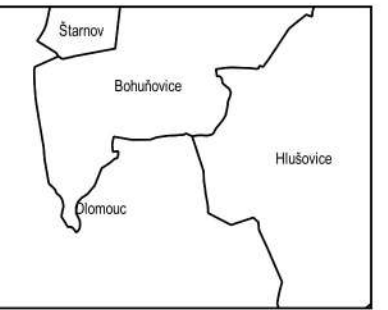
4 Cenová mapa stavebních pozemků na území statutárního města Olomouce pro rok 2025

LIST 2

Klad mapových listů

	1	2					
	3	4	5	6	7	8	
9	10	11	12	13	14	15	16
17	18	19	20	21	22	23	24
25	26	27	28	29	30		
	31	32	33	34	35		
	36	37	38	39			

Správní rozdělení území



CMO 2025 měřítko 1:5 000
1600 cena Kč/m² N neoceněno
hranice skupin pozemků hranice k.ú. vnitřní kresba
hranice obce hranice parcel budovy
Polohopisný podklad odvozen z katastrálních map a dat RUIAN k 30.6.2024

LIST 12

LIST 4

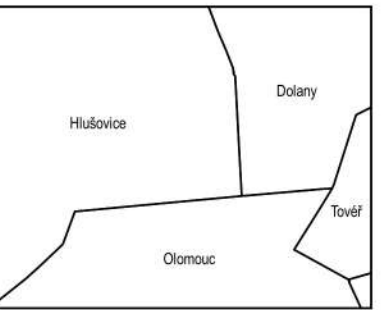
5 Cenová mapa stavebních pozemků na území statutárního města Olomouce pro rok 2025

více

Klad mapových listů

	1	2							
	3	4	5	6	7	8			
9	10	11	12	13	14	15	16		
17	18	19	20	21	22	23	24		
25	26	27	28	29	30				
	31	32	33	34	35				
	36	37	38	39					

Správní rozdělení území



LIST 4

LIST 6

CMO 2025 měřítko 1:5 000
1600 cena Kč/m² N neoceněno

	hranice skupin pozemků		hranice k.ú.		vnitřní kresba
	hranice obce		hranice parcel		budovy

Polohopisný podklad odvozen z katastrálních map a dat RUIAN k 30.6.2024

LIST 13

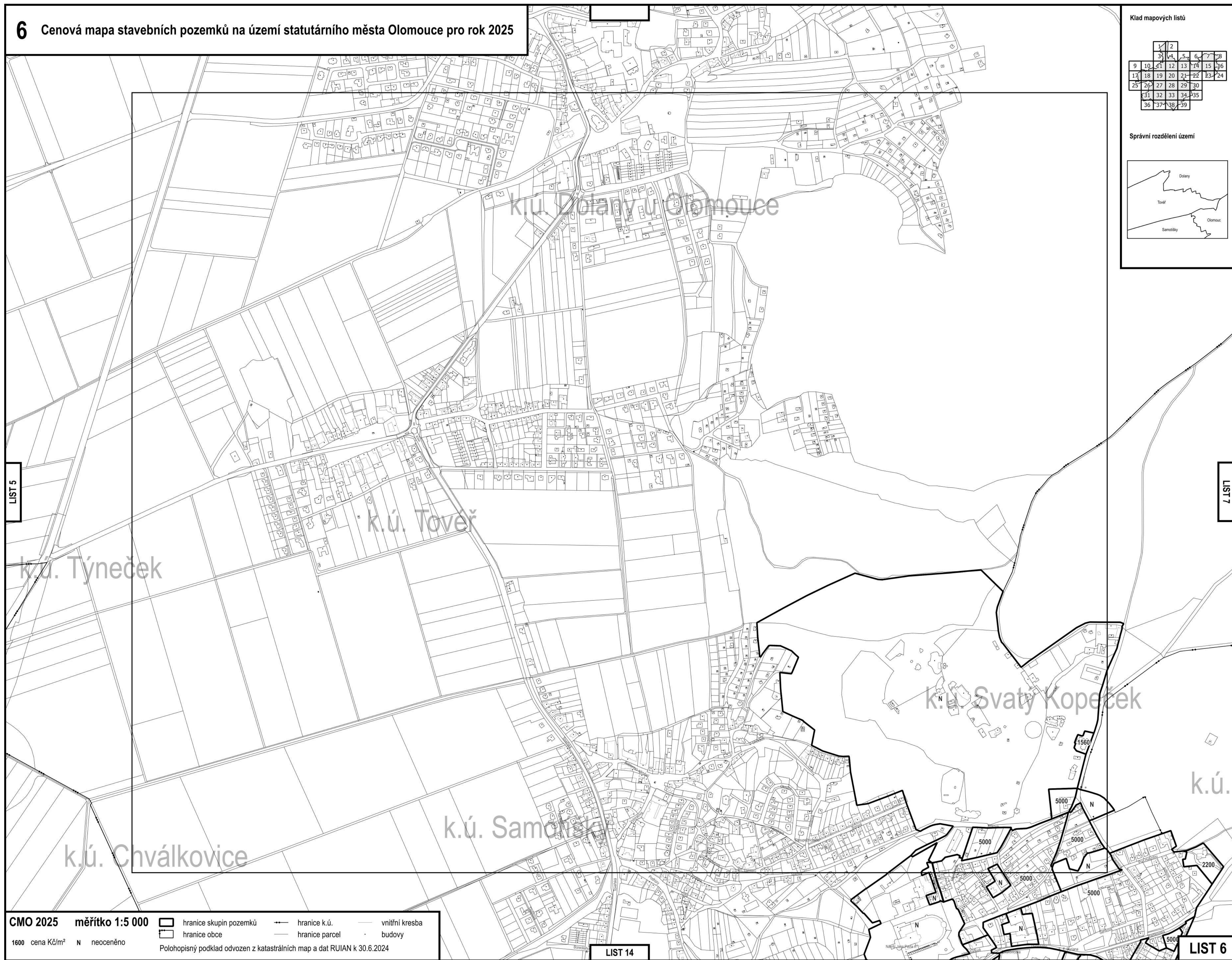
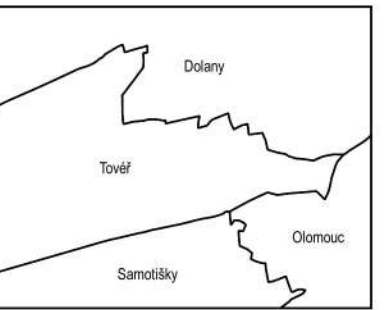
LIST 5

6 Cenová mapa stavebních pozemků na území statutárního města Olomouce pro rok 2025

Klad mapových listů

	1	2					
	3	4	5	6	7	8	
9	10	11	12	13	14	15	16
17	18	19	20	21	22	23	24
25	26	27	28	29	30		
	31	32	33	34	35		
	36	37	38	39			

Správní rozdělení území



LIST 5

LIST 7

CMO 2025 měřítko 1:5 000

hranice skupin pozemků	hranice k.ú.	vnitřní kresba
hranice obce	hranice parcel	budovy

1600 cena Kč/m² N neoceněno
Polohopisný podklad odvozen z katastrálních map a dat RUIAN k 30.6.2024

LIST 14

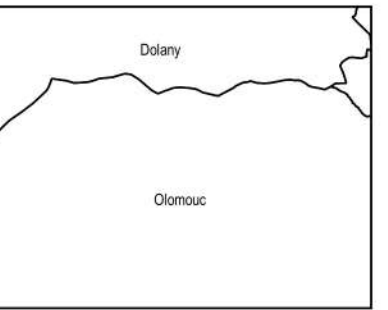
LIST 6

7 Cenová mapa stavebních pozemků na území statutárního města Olomouce pro rok 2025

Klad mapových listů

	1	2					
	3	4	5	6	7	8	
9	10	11	12	13	14	15	16
17	18	19	20	21	22	23	24
25	26	27	28	29	30		
	31	32	33	34	35		
	36	37	38	39			

Správní rozdělení území



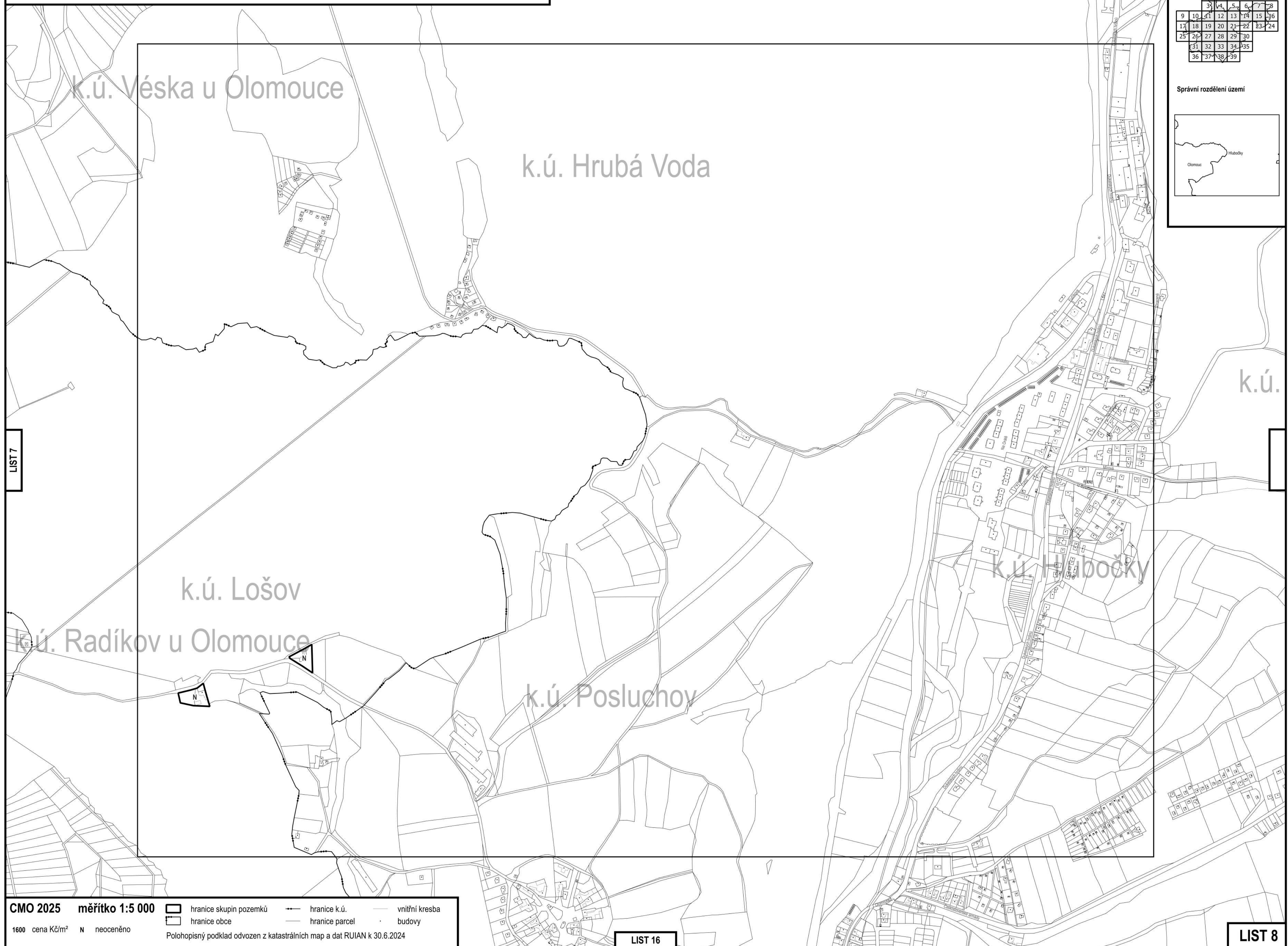
CMO 2025 měřítko 1:5 000
1600 cena Kč/m² N neoceněno

hranice skupin pozemků	hranice k.ú.	vnitřní kresba
hranice obce	hranice parcel	budovy

Polohopisný podklad odvozen z katastrálních map a dat RUIAN k 30.6.2024

LIST 15

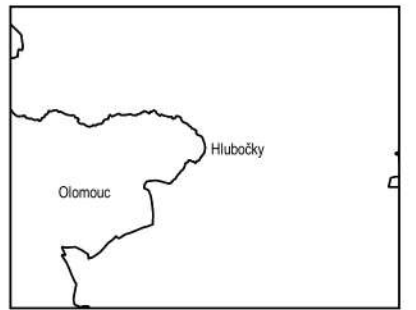
LIST 7



Klad mapových listů

	1	2					
	3	4	5	6	7	8	
9	10	11	12	13	14	15	16
17	18	19	20	21	22	23	24
25	26	27	28	29	30		
	31	32	33	34	35		
	36	37	38	39			

Správní rozdělení území



LIST 7

CMO 2025 měřítko 1:5 000
1600 cena Kč/m² N neoceněno

	hranice skupin pozemků		hranice k.ú.		vnitřní kresba
	hranice obce		hranice parcel		budovy

Polohopisný podklad odvozen z katastrálních map a dat RUIAN k 30.6.2024

LIST 16

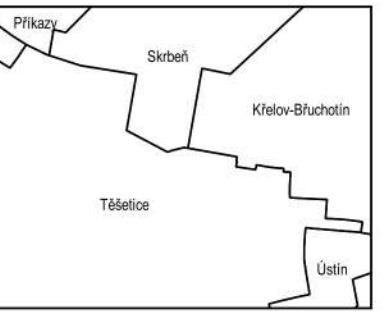
LIST 8



Klad mapových listů

1	2	3	4	5	6	7	8
9	10	11	12	13	14	15	16
17	18	19	20	21	22	23	24
25	26	27	28	29	30	31	32
33	34	35	36	37	38	39	40

Správní rozdělení území



CMO 2025 měřítko 1:5 000
1600 cena Kč/m² N neoceněno
hranice skupin pozemků hranice k.ú. vnitřní kresba
hranice obce hranice parcel budovy
Polohopisný podklad odvozen z katastrálních map a dat RUIAN k 30.6.2024

ú. Horka nad Moravou

k.ú. Břuchotín

k.ú. Křelov

k.ú. Vojnice u Olomouce

k.ú. Ústín

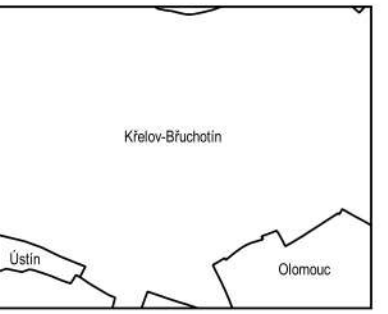
k.ú. Řepčín

k.ú. Topolany u Olomouce

Klad mapových listů

	1	2					
	3	4	5	6	7	8	
9	10	11	12	13	14	15	16
17	18	19	20	21	22	23	24
25	26	27	28	29	30		
31	32	33	34	35			
36	37	38	39				

Správní rozdělení území



LIST 9

LIST 11

CMO 2025 měřítko 1:5 000

1600 cena Kč/m² N neoceněno

- hranice skupin pozemků
 - hranice obce
 - hranice k.ú.
 - hranice parcel
 - vnitřní kresba
 - budovy
- Polohopisný podklad odvozen z katastrálních map a dat RUIAN k 30.6.2024

LIST 18

LIST 10

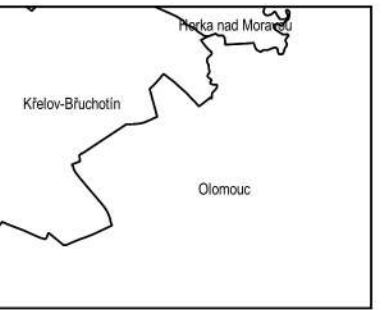
11 Cenová mapa stavebních pozemků na území statutárního města Olomouce pro rok 2025

LIST 3

Klad mapových listů

1	2	3	4	5	6	7	8
9	10	11	12	13	14	15	16
17	18	19	20	21	22	23	24
25	26	27	28	29	30	31	32
33	34	35	36	37	38	39	40

Správní rozdělení území



CMO 2025 měřítko 1:5 000

hranice skupin pozemků	hranice k.ú.	vnitřní kresba
hranice obce	hranice parcel	budovy

1600 cena Kč/m² N neoceněno
Polohopisný podklad odvozen z katastrálních map a dat RUIAN k 30.6.2024

LIST 19


LIST 11

13 Cenová mapa stavebních pozemků na území statutárního města Olomouce pro rok 2025

LIST 5

Klad mapových listů

1	2	3	4	5	6	7	8
9	10	11	12	13	14	15	16
17	18	19	20	21	22	23	24
25	26	27	28	29	30	31	32
33	34	35	36	37	38	39	40



CMO 2025 měřítko 1:5 000
1600 cena Kč/m² N neoceněno

— hranice skupin pozemků — hranice k.ú. — vnitřní kresba
— hranice obce — hranice parcel — budovy

Polohopisný podklad odvozen z katastrálních map a dat RUIAN k 30.6.2024

LIST 21

LIST 13

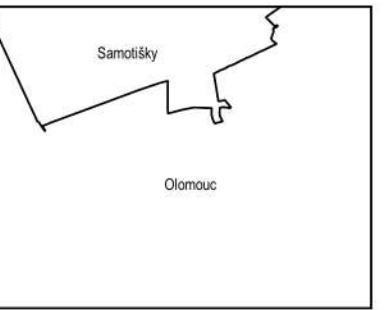
14 Cenová mapa stavebních pozemků na území statutárního města Olomouce pro rok 2025

LIST 6

Klad mapových listů

	1	2					
	3	4	5	6	7	8	
9	10	11	12	13	14	15	16
17	18	19	20	21	22	23	24
25	26	27	28	29	30		
	31	32	33	34	35		
	36	37	38	39			

Správní rozdělení území



k.ú. Chválkovice

k.ú. Samotšky

k.ú. Bukovany u Olomouce

LIST 13

LIST 15

CMO 2025 měřítko 1:5 000

1600 cena Kč/m² N neoceněno

- hranice skupin pozemků
 - hranice k.ú.
 - vnitřní kresba
 - hranice obce
 - hranice parcel
 - budovy
- Polohopisný podklad odvozen z katastrálních map a dat RUIAN k 30.6.2024

LIST 22

LIST 14

k.ú. Bukovany u Olomouce

15 Cenová mapa stavebních pozemků na území statutárního města Olomouce pro rok 2025

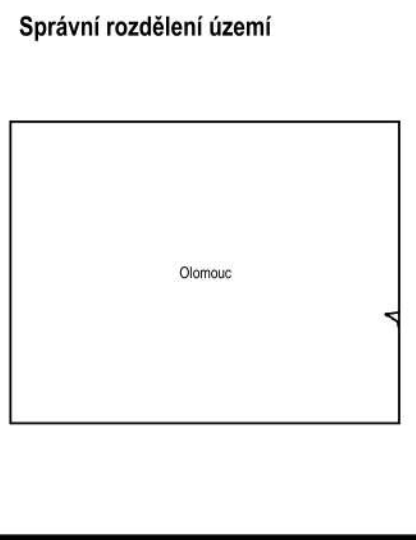
LIST 7

k.ú. Radkov u Olomouce



Klad mapových listů

	1	2					
	3	4	5	6	7	8	
9	10	11	12	13	14	15	16
17	18	19	20	21	22	23	24
25	26	27	28	29	30		
31	32	33	34	35			
36	37	38	39				



LIST 14

LIST 16

CMO 2025 měřítko 1:5 000

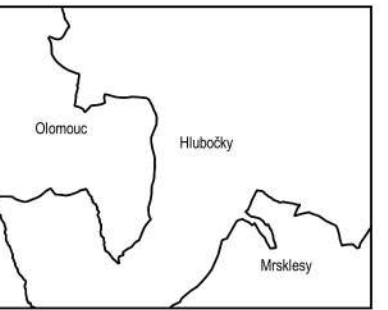
hranice skupin pozemků	hranice k.ú.	vnitřní kresba
hranice obce	hranice parcel	budovy

1600 cena Kč/m² N neoceněno
Polohopisný podklad odvozen z katastrálních map a dat RUIAN k 30.6.2024

LIST 23

LIST 15

	1	2				
	3	4	5	6	7	8
9	10	11	12	13	14	15
17	18	19	20	21	22	23
25	26	27	28	29	30	
	31	32	33	34	35	
	36	37	38	39		



CMO 2025 měřítko 1:5 000

1600 cena Kč/m² N neoceněno

	hranice skupin pozemků		hranice k.ú.		vnitřní kresba
	hranice obce		hranice parcel		budovy

Polohopisný podklad odvozen z katastrálních map a dat RUIAN k 30.6.2024

Klad mapových listů

	1	2					
	3	4	5	6	7	8	
9	10	11	12	13	14	15	16
17	18	19	20	21	22	23	24
25	26	27	28	29	30		
	31	32	33	34	35		
	36	37	38	39			



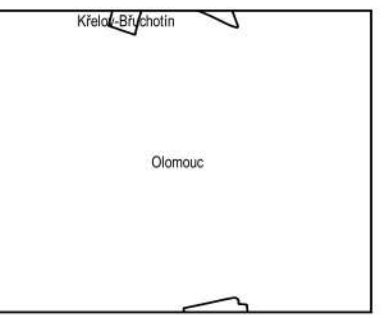
CMO 2025 měřítko 1:5 000

1600 cena Kč/m² N neoceněno

hranice skupin pozemků	hranice k.ú.	vnitřní kresba
hranice obce	hranice parcel	budovy

Polohopisný podklad odvozen z katastrálních map a dat RUIAN k 30.6.2024

1	2	3	4	5	6	7	8
9	10	11	12	13	14	15	16
17	18	19	20	21	22	23	24
25	26	27	28	29	30	31	32
33	34	35	36	37	38	39	40



LIST 17

LIST 19

CMO 2025 měřítko 1:5 000

1600 cena Kč/m² N neoceněno

hranice skupin pozemků hranice k.ú. vnitřní kresba
 hranice obce hranice parcel budovy
 Polohopisný podklad odvozen z katastrálních map a dat RUIAN k 30.6.2024


19 Cenová mapa stavebních pozemků na území statutárního města Olomouce pro rok 2025

LIST 11

Klad mapových listů

	1	2					
9	10	11	12	13	14	15	16
17	18	19	20	21	22	23	24
25	26	27	28	29	30		
31	32	33	34	35			
36	37	38	39				

Správní rozdělení území



CMO 2025 měřítko 1:5 000

1600 cena Kč/m² N neoceněno

hranice skupin pozemků
 hranice k.ú.
 vnitřní kresba
 hranice obce
 hranice parcel
 budovy

Polohopisný podklad odvozen z katastrálních map a dat RUIAN k 30.6.2024

LIST 27

LIST 19

20 Cenová mapa stavebních pozemků na území statutárního města Olomouce pro rok 2025

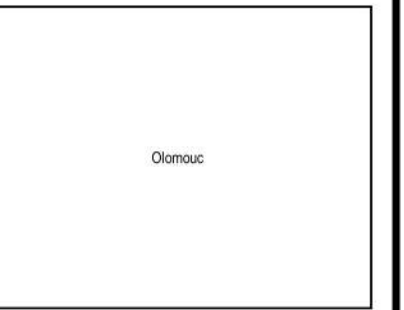
LIST 12



Klad mapových listů

	1	2					
9	10	11	12	13	14	15	16
17	18	19	20	21	22	23	24
25	26	27	28	29	30		
31	32	33	34	35			
36	37	38	39				

Správní rozdělení území



CMO 2025 měřítko 1:5 000

1600 cena Kč/m² N neocenořeno

- hranice skupin pozemků
- hranice obce
- hranice k.ú.
- hranice parcel
- vnitřní kresba budovy

Polohopisný podklad odvozen z katastrálních map a dat RUIAN k 30.6.2024

LIST 28

LIST 20

21 Cenová mapa stavebních pozemků na území statutárního města Olomouce pro rok 2025

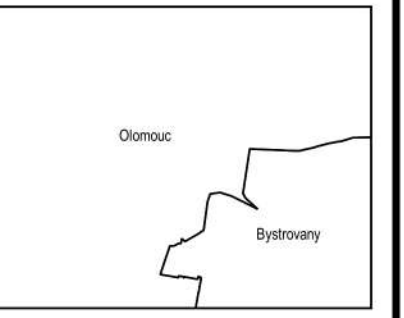
LIST 13



Klad mapových listů

	1	2					
	3	4	5	6	7	8	
9	10	11	12	13	14	15	16
17	18	19	20	21	22	23	24
25	26	27	28	29	30		
31	32	33	34	35			
36	37	38	39				

Správní rozdělení území



CMO 2025 měřítko 1:5 000

1600 cena Kč/m² N neoceněno

- hranice skupin pozemků
- hranice k.ú.
- vnitřní kresba
- hranice obce
- hranice parcel
- budovy

Polohopisný podklad odvozen z katastrálních map a dat RUIAN k 30.6.2024

LIST 29

LIST 21

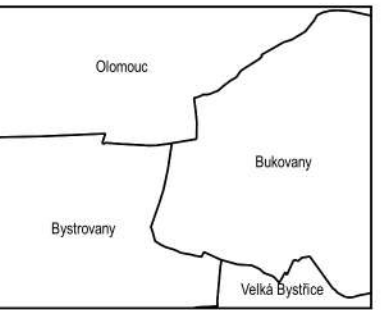
22 Cenová mapa stavebních pozemků na území statutárního města Olomouce pro rok 2025

LIST 14

Klad mapových listů

1	2	3	4	5	6	7	8
9	10	11	12	13	14	15	16
17	18	19	20	21	22	23	24
25	26	27	28	29	30	31	32
33	34	35	36	37	38	39	40

Správní rozdělení území



LIST 21

LIST 23

CMO 2025 měřítko 1:5 000

1600 cena Kč/m² N neoceněno

- hranice skupin pozemků
 - hranice k.ú.
 - vnitřní kresba
 - hranice obce
 - hranice parcel
 - budovy
- Polohopisný podklad odvozen z katastrálních map a dat RUIAN k 30.6.2024

LIST 30

LIST 22

k.ú. Chválkovice

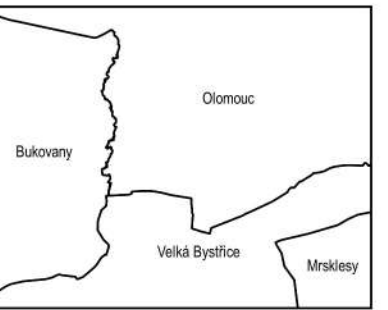
k.ú. Droždín

k.ú. Bukovany u Olomouce

k.ú. Bystrovany

k.ú. Velká Bystřice

	1	2					
	3	4	5	6	7	8	
9	10	11	12	13	14	15	16
17	18	19	20	21	22	23	24
25	26	27	28	29	30		
31	32	33	34	35			
36	37	38	39				



LIST 22

LIST 24

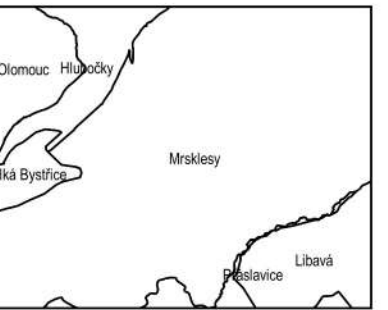
CMO 2025 měřítko 1:5 000
 1600 cena Kč/m² N neoceněno

	hranice skupin pozemků		hranice k.ú.		vnitřní kresba
	hranice obce		hranice parcel		budovy

Polohopisný podklad odvozen z katastrálních map a dat RUIAN k 30.6.2024

LIST 23

	1	2					
	3	4	5	6	7	8	
9	10	11	12	13	14	15	16
17	18	19	20	21	22	23	24
25	26	27	28	29	30		
	31	32	33	34	35		
	36	37	38	39			

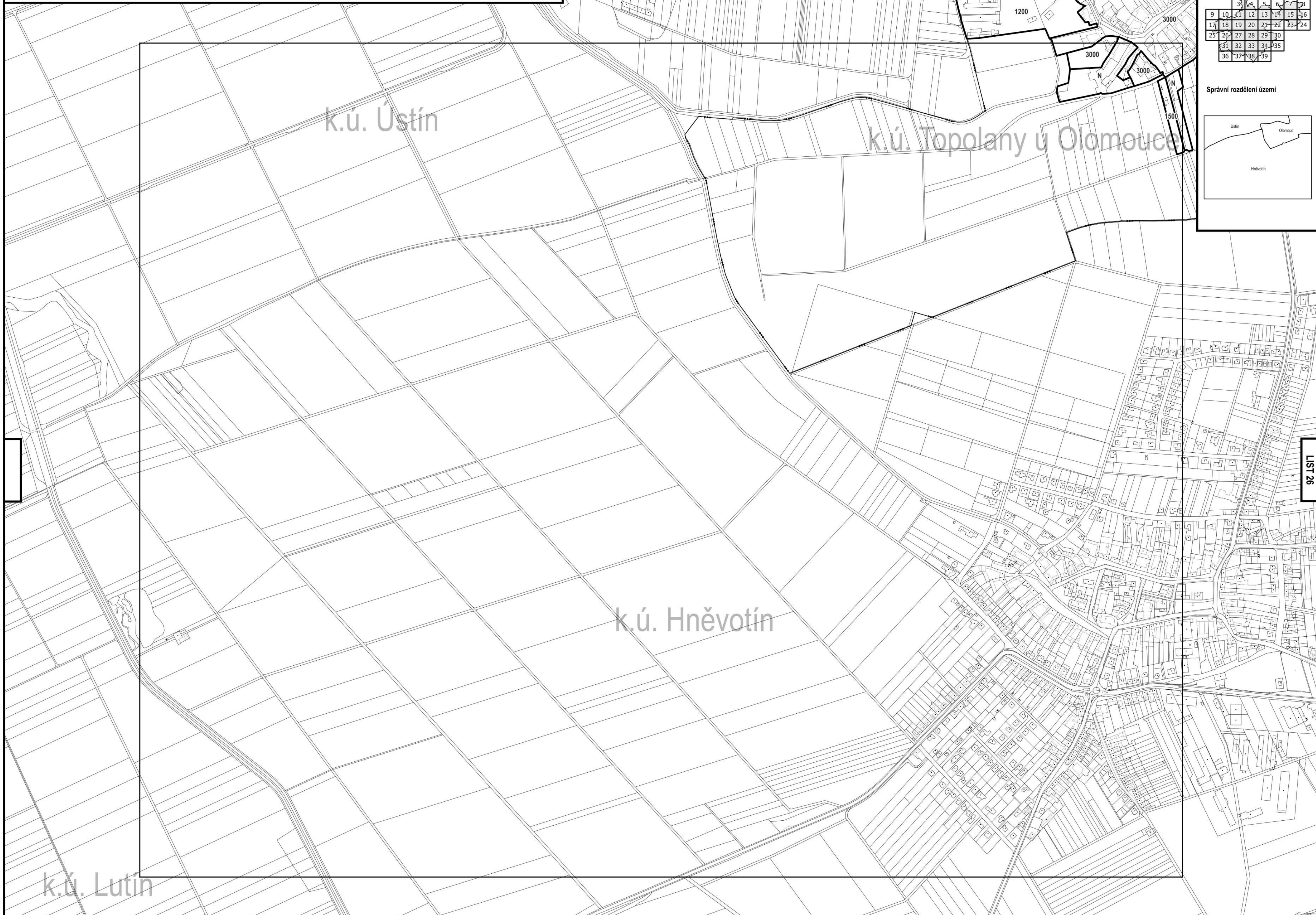
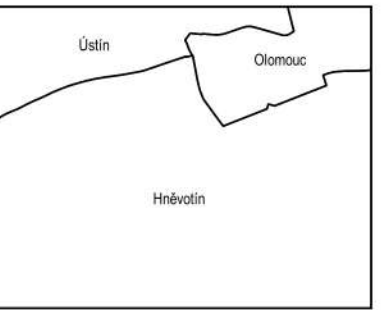


CMO 2025 měřítko 1:5 000
1600 cena Kč/m² N neoceněno

hranice skupin pozemků	hranice k.ú.	vnitřní kresba
hranice obce	hranice parcel	budovy

Polohopisný podklad odvozen z katastrálních map a dat RUIAN k 30.6.2024

1	2	3	4	5	6	7	8
9	10	11	12	13	14	15	16
17	18	19	20	21	22	23	24
25	26	27	28	29	30	31	32
33	34	35	36	37	38	39	40





Klad mapových listů

1	2
3	4
5	6
7	8
9	10
11	12
13	14
15	16
17	18
19	20
21	22
23	24
25	26
27	28
29	30
31	32
33	34
35	36
37	38
39	



LIST 25

LIST 27

CMO 2025 měřítko 1:5 000

1600 cena Kč/m² N neoceněno

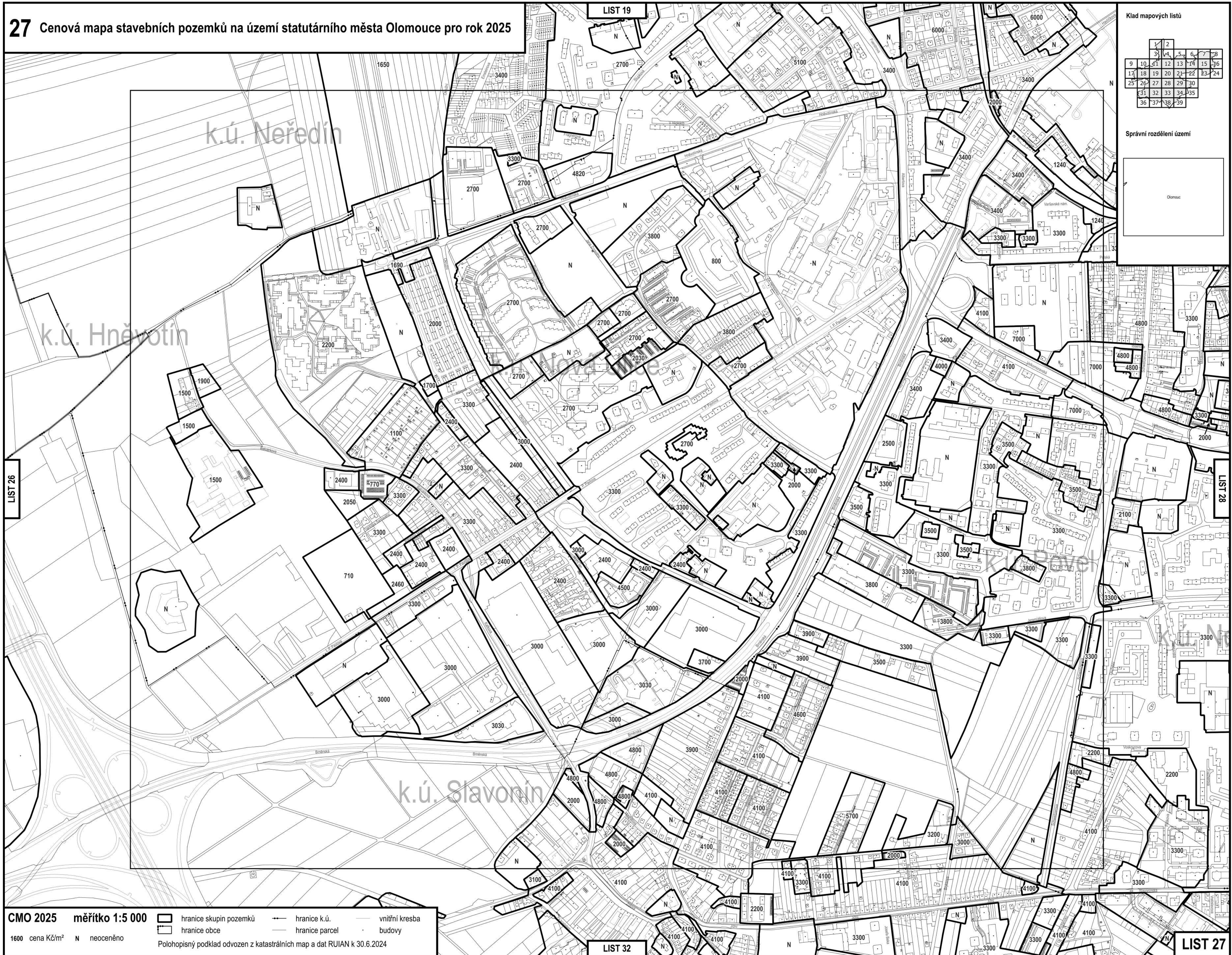
hranice skupin pozemků	hranice k.ú.	vnitřní kresba
hranice obce	hranice parcel	budovy

Polohopisný podklad odvozen z katastrálních map a dat RUIAN k 30.6.2024

LIST 31

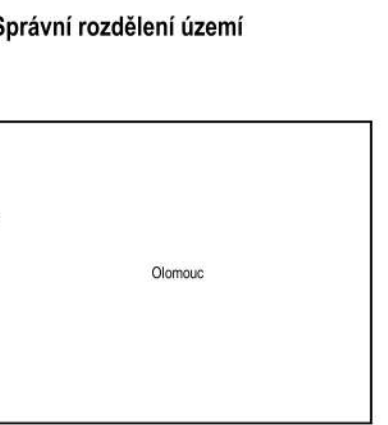
LIST 26

27 Cenová mapa stavebních pozemků na území statutárního města Olomouce pro rok 2025



Klad mapových listů

	1	2					
9	10	11	12	13	14	15	16
17	18	19	20	21	22	23	24
25	26	27	28	29	30		
31	32	33	34	35			
36	37	38	39				



CMO 2025 měřítko 1:5 000

1600 cena Kč/m² N neoceněno

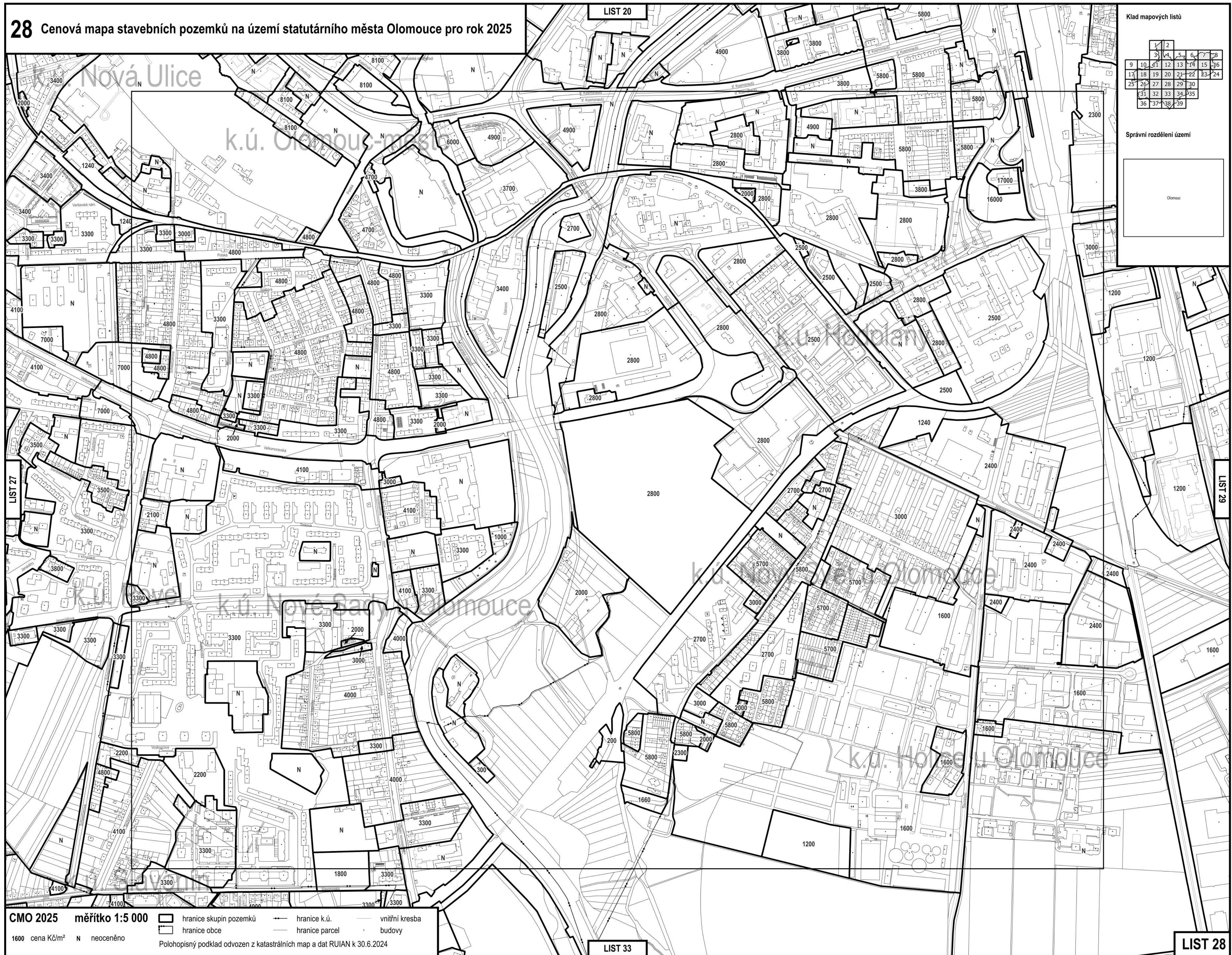
hranice skupin pozemků
 hranice k.ú.
 vnitřní kresba
 hranice obce
 hranice parcel
 budovy

Polohopisný podklad odvozen z katastrálních map a dat RUJAN k 30.6.2024

LIST 32

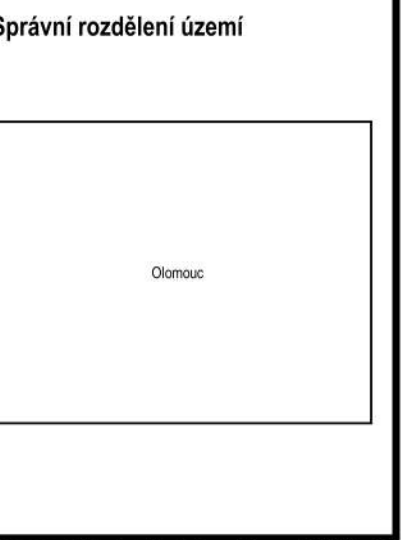
LIST 27

28 Cenová mapa stavebních pozemků na území statutárního města Olomouce pro rok 2025



Klad mapových listů

	1	2					
	3	4	5	6	7	8	
9	10	11	12	13	14	15	16
17	18	19	20	21	22	23	24
25	26	27	28	29	30		
31	32	33	34	35			
36	37	38	39				



CMO 2025 měřítko 1:5 000

1600 cena Kč/m² N neoceněno

hranice skupin pozemků
 hranice k.ú.
 vnitřní kresba
 hranice obce
 hranice parcel
 budovy

Pohopisný podklad odvozen z katastrálních map a dat RUIAN k 30.6.2024

LIST 33

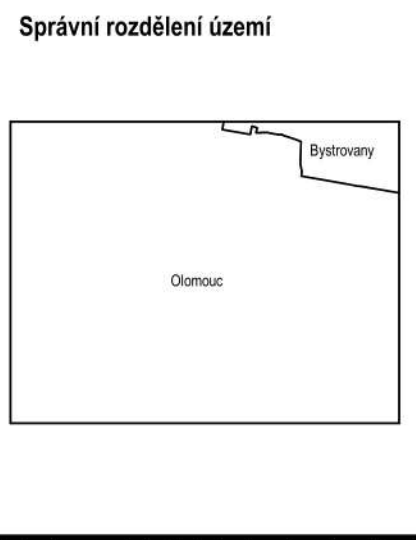
LIST 28

29 Cenová mapa stavebních pozemků na území statutárního města Olomouce pro rok 2025

LIST 21

Klad mapových listů

	1	2				
	3	4	5	6	7	8
9	10	11	12	13	14	15
16	17	18	19	20	21	22
23	24	25	26	27	28	29
30	31	32	33	34	35	
36	37	38	39			



CMO 2025 měřítko 1:5 000

1600 cena Kč/m² N neoceněno

hranice skupin pozemků
 hranice k.ú.
 vnitřní kresba
 hranice obce
 hranice parcel
 budovy
 Polohopisný podklad odvozen z katastrálních map a dat RUIAN k 30.6.2024

LIST 34

LIST 29

30 Cenová mapa stavebních pozemků na území statutárního města Olomouce pro rok 2025

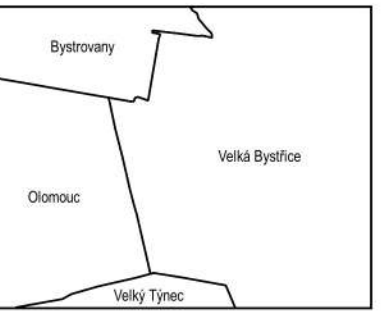
LIST 22



Klad mapových listů

	1	2					
	34	35	6	7	8		
9	10	11	12	13	14	15	16
17	18	19	20	21	22	23	24
25	26	27	28	29	30		
	31	32	33	34	35		
	36	37	38	39			

Správní rozdělení území



LIST 29

CMO 2025 měřítko 1:5 000

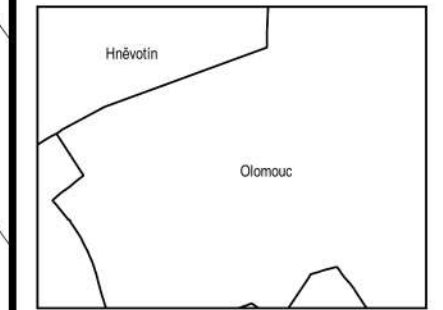
1600 cena Kč/m² N neoceněno

- hranice skupin pozemků
 - hranice k.ú.
 - vnitřní kresba
 - hranice obce
 - hranice parcel
 - budovy
- Polohopisný podklad odvozen z katastrálních map a dat RUIAN k 30.6.2024

LIST 35

LIST 30

1	2	3	4	5	6	7	8
9	10	11	12	13	14	15	16
17	18	19	20	21	22	23	24
25	26	27	28	29	30	31	32
33	34	35	36	37	38	39	40



CMO 2025 měřítko 1:5 000

1600 cena Kč/m² N neoceněno

	hranice skupin pozemků		hranice k.ú.		vnitřní kresba
	hranice obce		hranice parcel		budovy

Polohopisný podklad odvozen z katastrálních map a dat RUIAN k 30.6.2024


32 Cenová mapa stavebních pozemků na území statutárního města Olomouce pro rok 2025

LIST 27

Klad mapových listů

	1	2					
	3	4	5	6	7	8	
9	10	11	12	13	14	15	16
17	18	19	20	21	22	23	24
25	26	27	28	29	30		
31	32	33	34	35			
36	37	38	39				

Správní rozdělení území



CMO 2025 měřítko 1:5 000

1600 cena Kč/m² N neoceněno

- hranice skupin pozemků
 - hranice k.ú.
 - vnitřní kresba
 - hranice obce
 - hranice parcel
 - budovy
- Pohopisný podklad odvozen z katastrálních map a dat RUIAN k 30.6.2024

LIST 37


LIST 32

33 Cenová mapa stavebních pozemků na území statutárního města Olomouce pro rok 2025



Klad mapových listů

	1	2			
	3	4	5	6	7
9	10	11	12	13	14
17	18	19	20	21	22
25	26	27	28	29	30
	31	32	33	34	35
	36	37	38	39	



CMO 2025 měřítko 1:5 000

1600 cena Kč/m² N neoceněno

hranice skupin pozemků
 hranice k.ú.
 vnitřní kresba
 hranice obce
 hranice parcel
 budovy
 Polohopisný podklad odvozen z katastrálních map a dat RUIAN k 30.6.2024

LIST 28

LIST 34

LIST 32

LIST 34

LIST 33

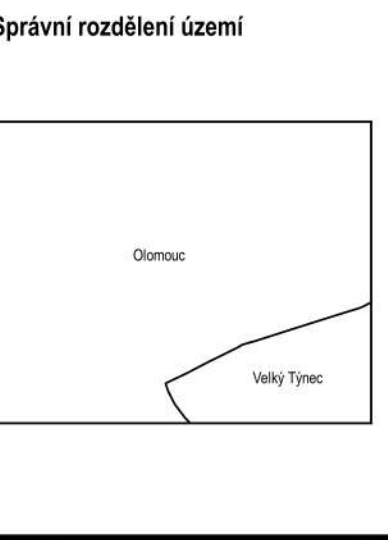
34 Cenová mapa stavebních pozemků na území statutárního města Olomouce pro rok 2025

LIST 29



Klad mapových listů

	1	2			
	3	4	5	6	7
9	10	11	12	13	14
17	18	19	20	21	22
25	26	27	28	29	30
31	32	33	34	35	
36	37	38	39		



LIST 33

LIST 35

CMO 2025 měřítko 1:5 000

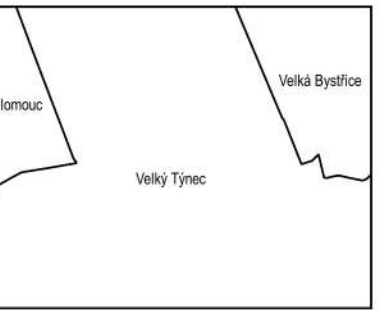
1600 cena Kč/m² N neoceněno

hranice skupin pozemků
 hranice k.ú.
 vnitřní kresba
 hranice obce
 hranice parcel
 budovy
 Polohopisný podklad odvozen z katastrálních map a dat RUIAN k 30.6.2024

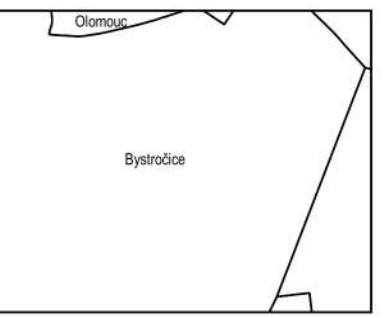
LIST 39

LIST 34

	1	2					
	3	4	5	6	7	8	
9	10	11	12	13	14	15	16
17	18	19	20	21	22	23	24
25	26	27	28	29	30		
31	32	33	34	35			
36	37	38	39				



	1	2					
	3	4	5	6	7	8	
9	10	11	12	13	14	15	16
17	18	19	20	21	22	23	24
25	26	27	28	29	30		
31	32	33	34	35			
36	37	38	39				

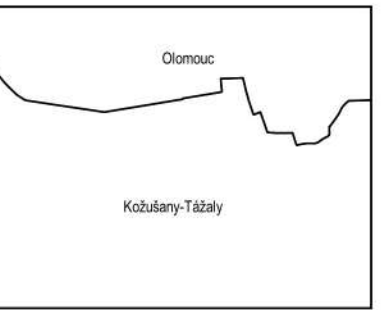




Klad mapových listů

	1	2					
	3	4	5	6	7	8	
9	10	11	12	13	14	15	16
17	18	19	20	21	22	23	24
25	26	27	28	29	30		
31	32	33	34	35			
36	37	38	39				

Správní rozdělení území



LIST 36

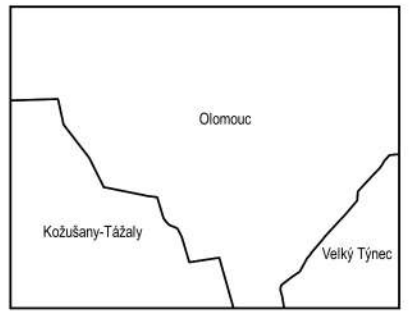
LIST 38

CMO 2025 měřítko 1:5 000

hranice skupin pozemků	hranice k.ú.	vnitřní kresba
hranice obce	hranice parcel	budovy

1600 cena Kč/m² N neoceněno
Polohopisný podklad odvozen z katastrálních map a dat RUIAN k 30.6.2024

1	2	3	4	5	6	7	8
9	10	11	12	13	14	15	16
17	18	19	20	21	22	23	24
25	26	27	28	29	30	31	32
33	34	35	36	37	38	39	40



CMO 2025 měřítko 1:5 000

1600 cena Kč/m² N neoceněno

hranice skupin pozemků	hranice k.ú.	vnitřní kresba
hranice obce	hranice parcel	budovy

Polohopisný podklad odvozen z katastrálních map a dat RUIAN k 30.6.2024



Klad mapových listů

	1	2					
	3	4	5	6	7	8	
9	10	11	12	13	14	15	16
17	18	19	20	21	22	23	24
25	26	27	28	29	30		
	31	32	33	34	35		
	36	37	38	39			



LIST 38

CMO 2025 měřítko 1:5 000

1600 cena Kč/m² N neoceněno

hranice skupin pozemků	hranice k.ú.	vnitřní kresba
hranice obce	hranice parcel	budovy

Polohopisný podklad odvozen z katastrálních map a dat RUIAN k 30.6.2024