



STATUTÁRNÍ MĚSTO OLOMOUC

RADA MĚSTA OLOMOUCE

NAŘÍZENÍ č. 10/2022,

**kterým se mění a doplňuje nařízení č. 7/2013, kterým se vydává tržní řád,
ve znění nařízení SMOI č. 4/2020, kterým se mění a doplňuje nařízení č.
7/2013, kterým se vydává tržní řád**


Rada města Olomouce se na své schůzi dne 10. 10. 2022 usnesením č. 21 usnesla vydat na základě § 18 odst. 1 a odst. 4 zákona č. 455/1991 Sb., o živnostenském podnikání (živnostenský zákon), ve znění pozdějších předpisů, v souladu s § 11 odst. 1 a § 102 odst. 2 písm. d) zákona č. 128/2000 Sb., o obcích (obecní zřízení), ve znění pozdějších předpisů, toto nařízení:


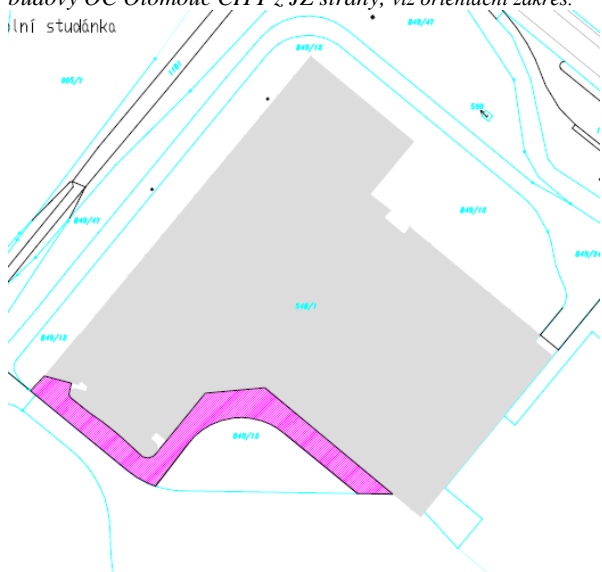
Článek 1

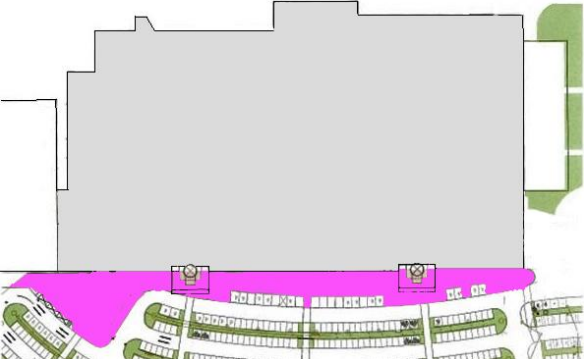
Úvodní ustanovení

Nařízení č. 7/2013, kterým se vydává tržní řád, ve znění nařízení SMOI č. 4/2020, kterým se mění a doplňuje nařízení č. 7/2013, kterým se vydává tržní řád, se mění a doplňuje:

- 1) Článek 1, odst. 3 písm. a) nově zní:
 - a) na prodej zboží a poskytování služeb v místě a čase konání selských a farmářských trhů, výstavních akcí (např. Flora Olomouc) a sportovních podniků (např. fotbalová utkání na Andrově stadionu),
- 2) Na konci přílohy č. 1 se doplňuje text, který zní:

<p>Polská Na části pozemku parcelní číslo 108/1, v katastrálním území Olomouc-město, obec Olomouc, podél budovy OC Galerie Šantovka ze SV strany (vyjma plochy tramvajové tratě), včetně přilehlých mol nad tokem Mlýnského potoka a prostoru před vchodem do budovy ze SZ strany, viz orientační zakres.</p> <p>Na celém pozemku parcelní číslo 559, v katastrálním území Olomouc-město, obec Olomouc, v blízkosti vchodu do budovy OC Galerie Šantovka ze SZ strany, viz orientační zakres.</p> 	není stanoven	Po – Ne 5:00 – 24:00	celoročně	není stanoven
--	---------------	-------------------------	-----------	---------------

<p>Kafkova Na části pozemku parcelní číslo 913/99, v katastrálním území Nová Ulice, obec Olomouc, viz orientační zákres: - podél čelní strany budovy OC Haná z JV strany, - na ploše tvaru obdélníku o rozměru 16 m x 34 m podél boční strany budovy č.p. 1351 z JV strany.</p> 	není stanoven	Po – Ne 5:00 – 24:00	celoročně	není stanoven
<p>Pražská Na části pozemku parcelní číslo 849/12, v katastrálním území Řepčín, obec Olomouc, podél čelní a boční strany budovy OC Olomouc CITY z JZ strany, viz orientační zákres. linní studánka</p> 	není stanoven	Po – Ne 5:00 – 24:00	celoročně	není stanoven

<p>Pražská Na části pozemku parcelní číslo 849/5, v katastrálním území Řepčín, obec Olomouc, podél čelní strany budovy Hypermarketu Globus Olomouc z JZ strany, viz orientační zakres.</p> 	není stanoven	Po – Ne 5:00 – 24:00	celoročně	není stanoven
---	---------------	-------------------------	-----------	---------------

Článek 2
Účinnost

Toto nařízení nabývá účinnosti počátkem patnáctého dne následujícího po dni jeho vyhlášení.

Mgr. Miroslav Žbánek, MPA v.r.
primátor

JUDr. Martin Major, MBA v.r.
1. náměstek primátora