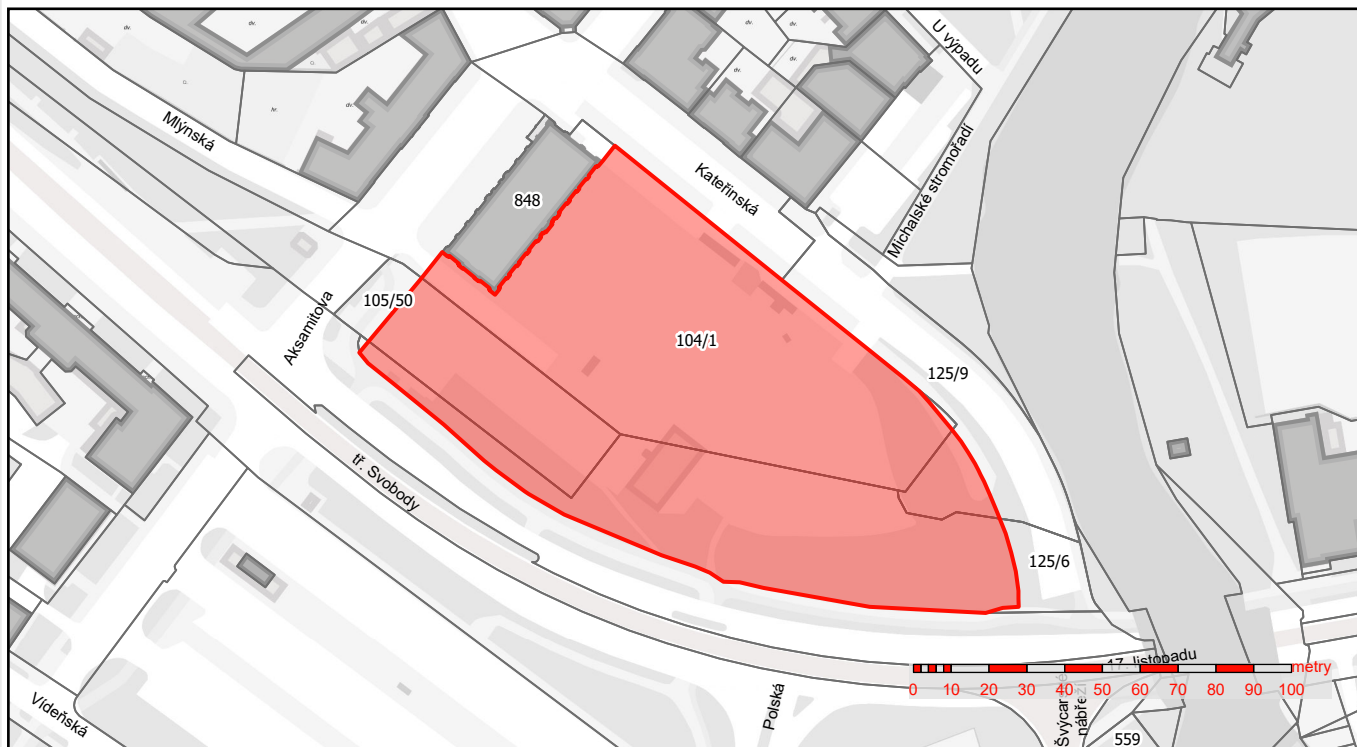


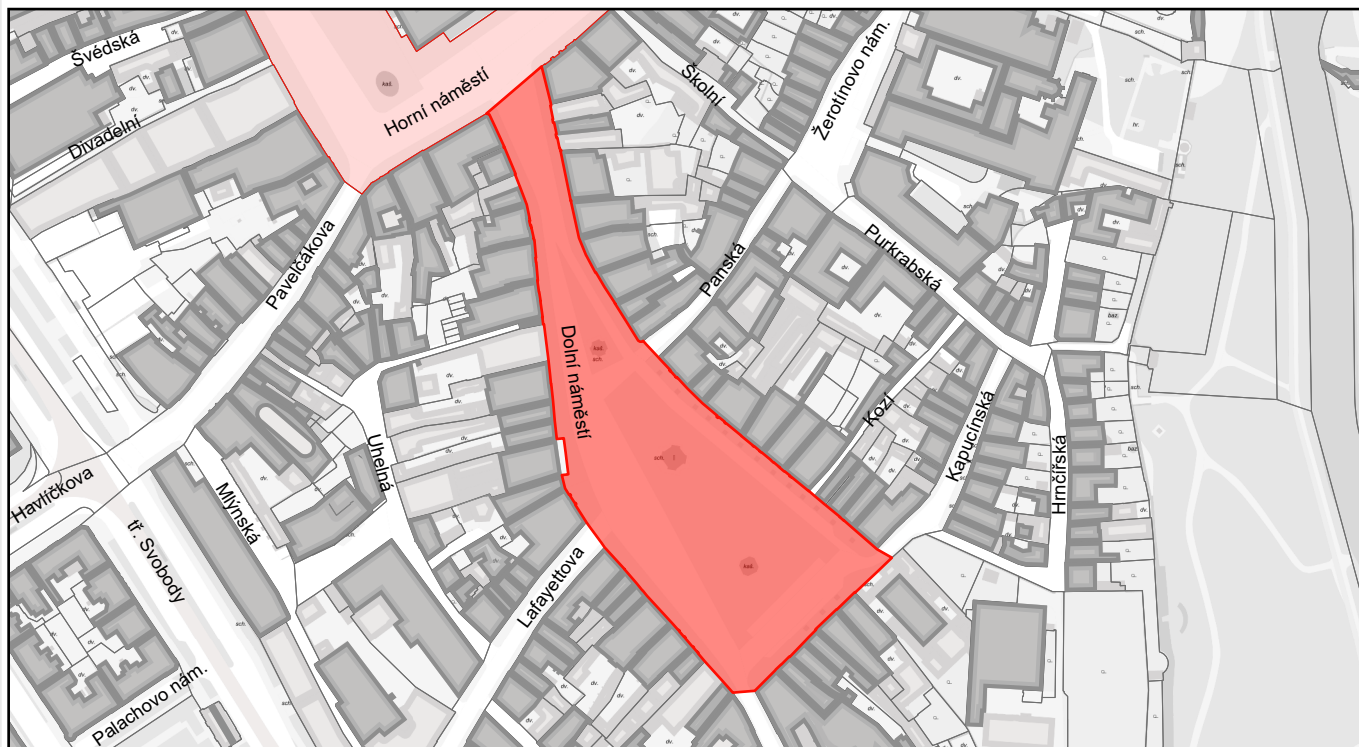
název tržiště	popis tržiště	kapacita	sortiment	období	provozovatel
městské tržiště	Na částech pozemků parcelní číslo 104/1, 125/6, 125/9 a 105/50, vše v katastrálním území Olomouc-město, obec Olomouc, ostatní plocha, a to mezi ulicemi Aksamitova, třída Svobody, třída 17. listopadu, Kateřinská, přičemž vyjmenované ulice se do plochy tržiště nezapočítávají.	není stanovena	není stanoven	celoročně	ano



název tržišťe	popis tržišťe	kapacita	období	sortiment	provozovatel
Horní náměstí	celý prostor náměstí	není stanovena	umístění stánků je možné pouze v rámci jednorázových akcí konaných na tomto tržišťi (Vánoční trhy, řemeslné trhy apod.)	ovoce, zelenina, květiny vč. jmelí a věnců, ryby, vánoční stromečky, potraviny, nápoje, občerstvení, řemeslné a umělecké výrobky, upomínkové, sakrální předměty, suvenýry, knihy, regionální produkty	ne



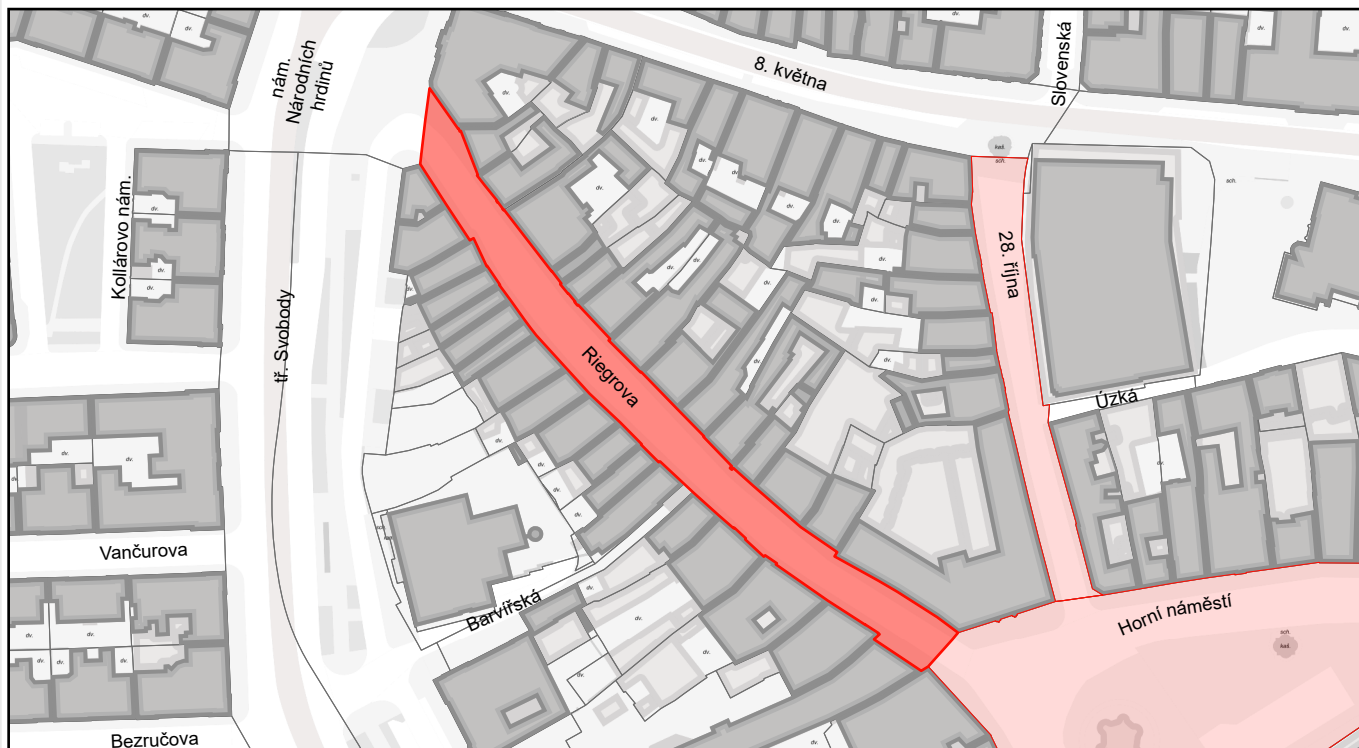
název tržiště	popis tržiště	kapacita	období	sortiment	provozovatel
Dolní náměstí	celý prostor náměstí	není stanovena	umístění stánků je možné pouze v rámci jednorázových akcí konaných na tomto tržišti (Vánoční trhy, řemeslné trhy apod.)	ovoce, zelenina, květiny vč. jmelí a věnců, ryby, vánoční stromečky, potraviny, nápoje, občerstvení, řemeslné a umělecké výrobky, upomínkové, sakrální předměty, suvenýry, knihy, regionální produkty	ne



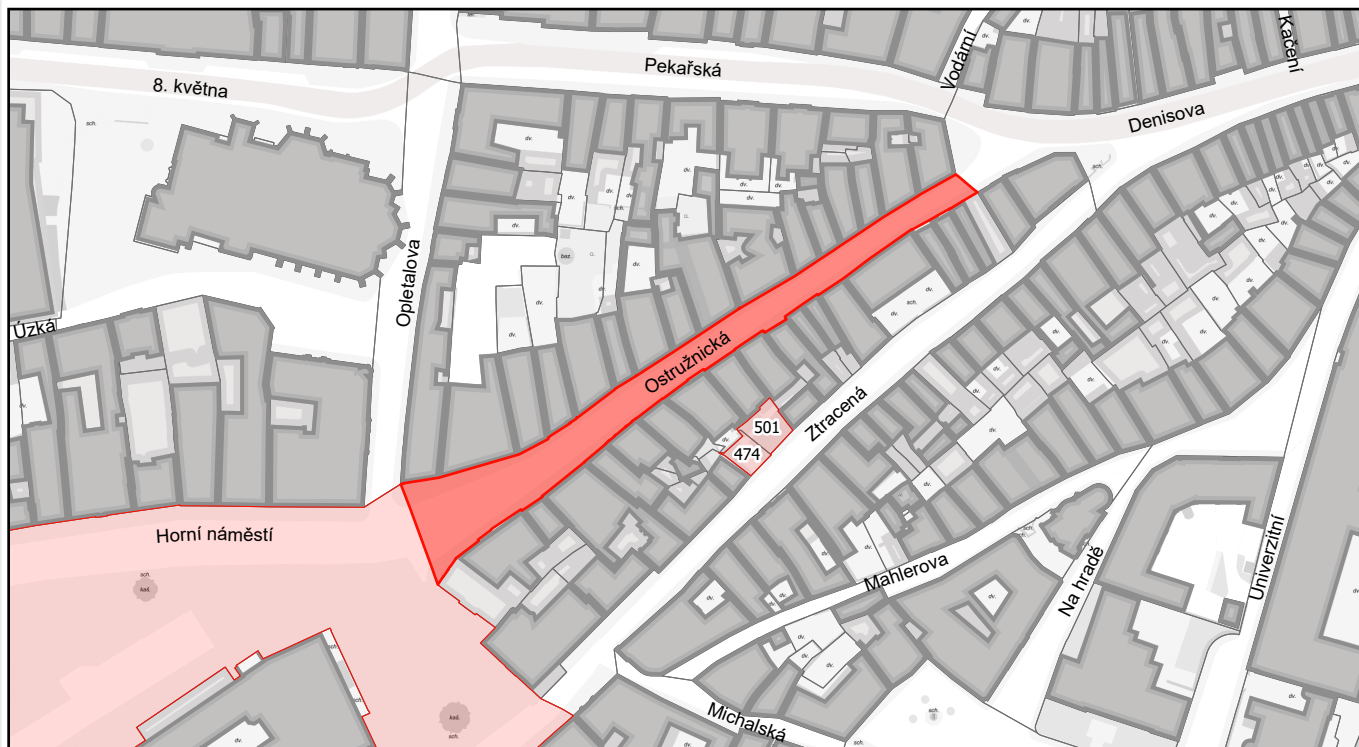
název tržiště	popis tržiště	kapacita	období	sortiment	provozovatel
28. října	celý prostor ulice	není stanovena	umístění stánků je možné pouze v rámci jednorázových akcí konaných na tomto tržišti (Vánoční trhy, řemeslné trhy apod.)	ovoce, zelenina, květiny vč. jmelí a věnců, ryby, vánoční stromečky, potraviny, nápoje, občerstvení, řemeslné a umělecké výrobky, upomínkové, sakrální předměty, suvenýry, knihy, regionální produkty	ne



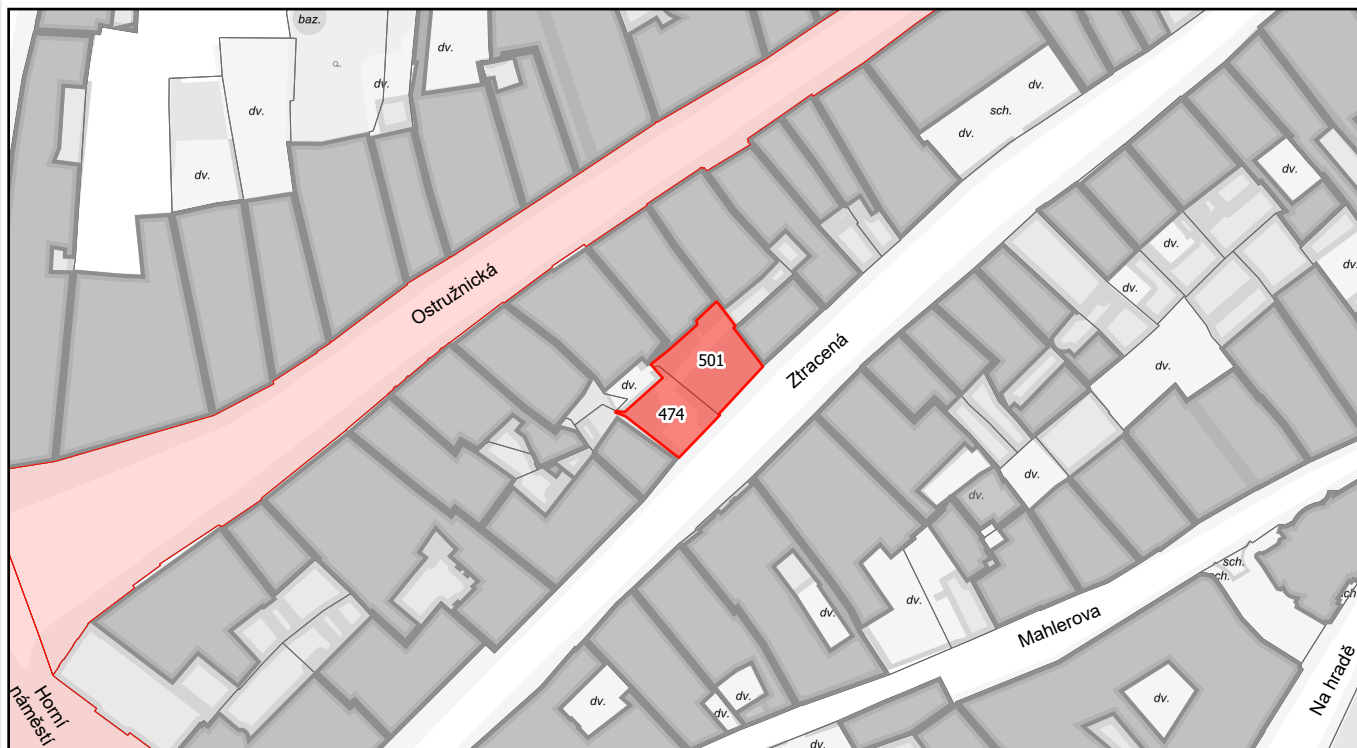
název tržiště	popis tržiště	kapacita	období	sortiment	provozovatel
Riegrova	celý prostor ulice	není stanovena	umístění stánků je možné pouze v rámci jednorázových akcí konaných na tomto tržišti (Vánoční trhy, řemeslné trhy apod.)	ovoce, zelenina, květiny vč. jmelí a věnců, ryby, vánoční stromečky, potraviny, nápoje, občerstvení, řemeslné a umělecké výrobky, upomínkové, sakrální předměty, suvenýry, regionální produkty	ne



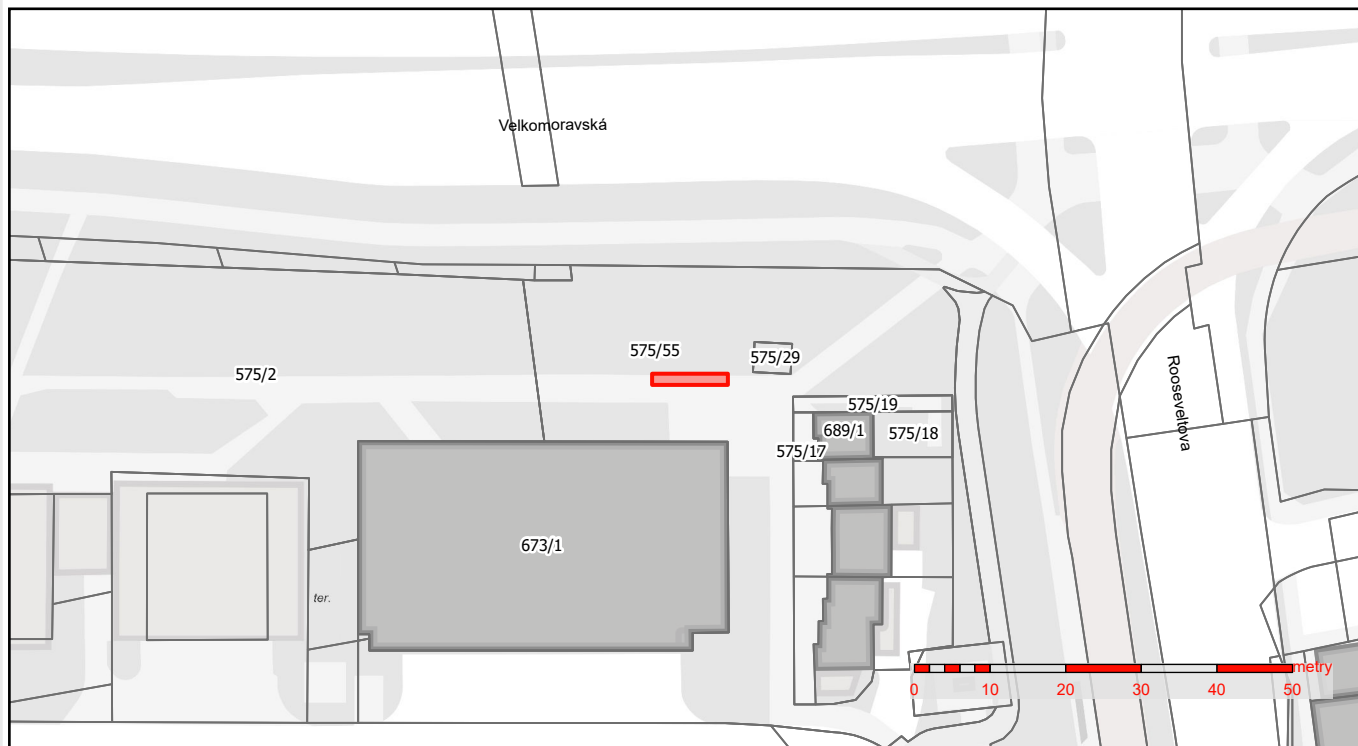
název tržišťe	popis tržišťe	kapacita	období	sortiment	provozovatel
Ostružnická	celý prostor ulice	není stanovena	umístění stánků je možné pouze v rámci jednorázových akcí konaných na tomto tržišťi (Vánoční trhy, řemeslné trhy apod.)	ovoce, zelenina, květiny vč. jmelí a věnců, ryby, vánoční stromečky, potraviny, nápoje, občerstvení, řemeslné a umělecké výrobky, upomínkové, sakrální předměty, suvenýry, knihy, regionální produkty	ne



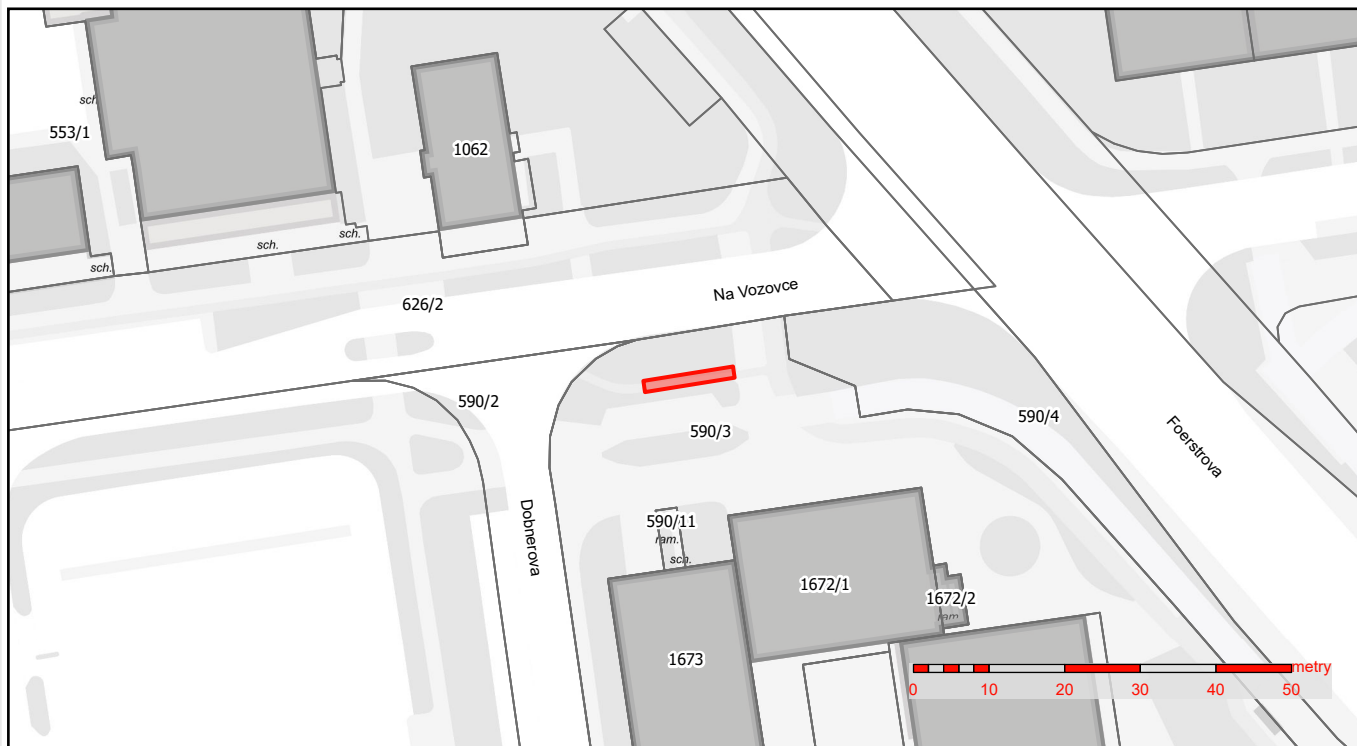
název tržišťe	popis tržišťe	kapacita	období	sortiment	provozovatel
proluka Ztracená	parc.č. 474 a parc.č. 501 k.ú. Olomouc- město	není stanovena	umístění stánků je možné pouze v rámci jednorázových akcí v průběhu celého roku	ovoce, zelenina, květiny vč. jmelí a věnců, ryby, vánoční stromečky, potraviny, nápoje, občerstvení, řemeslné a umělecké výrobky, upomínkové, sakrální předměty, suvenýry, knihy, regionální produkty	ne



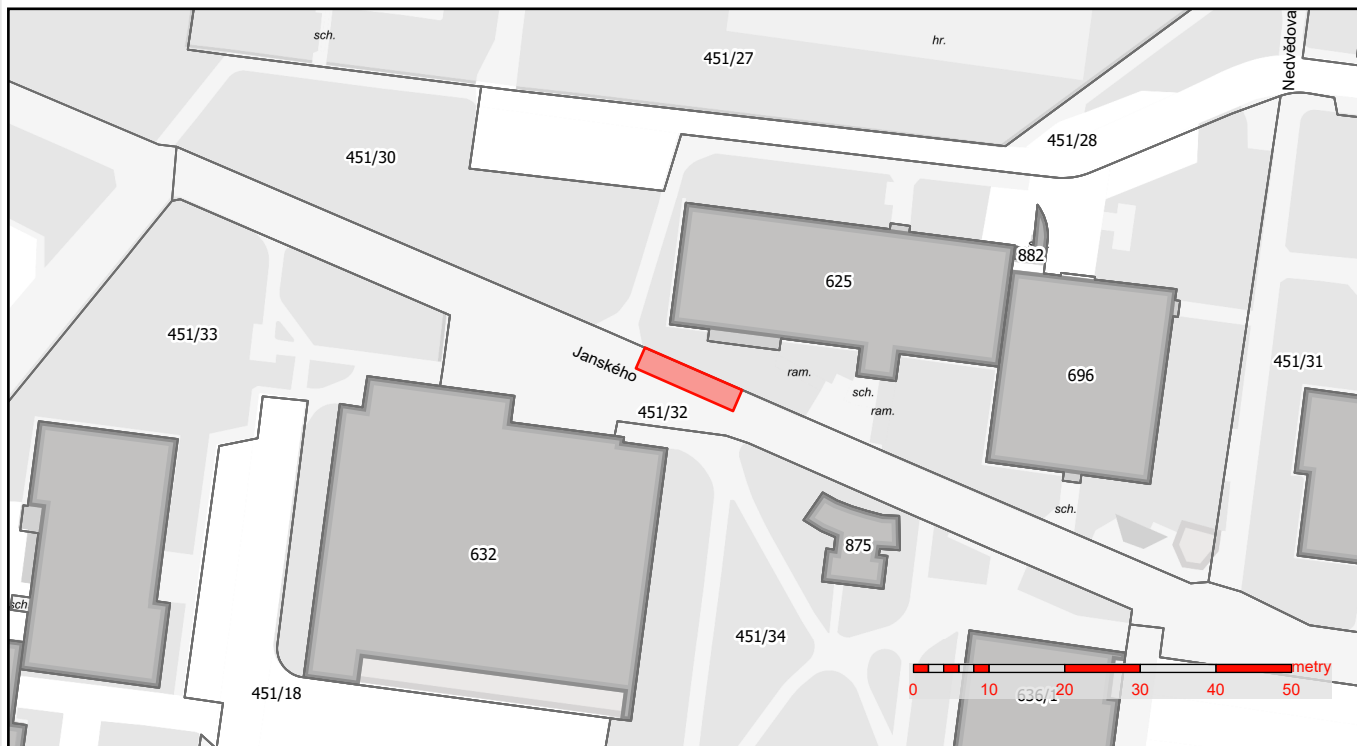
název tržišťe	popis tržišťe	kapacita	sortiment	období	provozovatel
Velkomoravská	Obdélník o rozměrech 10 x 1,5 m na zpevněné ploše na pozemku parc. č. 575/55 před objektem č.p. 590 k.ú. Nové Sady u Olomouce, obec Olomouc, viz. orientační zakres. Dolní hrana daného obdélníku je umístěna cca 7,5 m severně od společné hranice pozemků par. č. 575/55 a 673/1 k.ú. Nové Sady u Olomouce.	2 stánky	ovoce, zelenina, služby	celoročně	ne



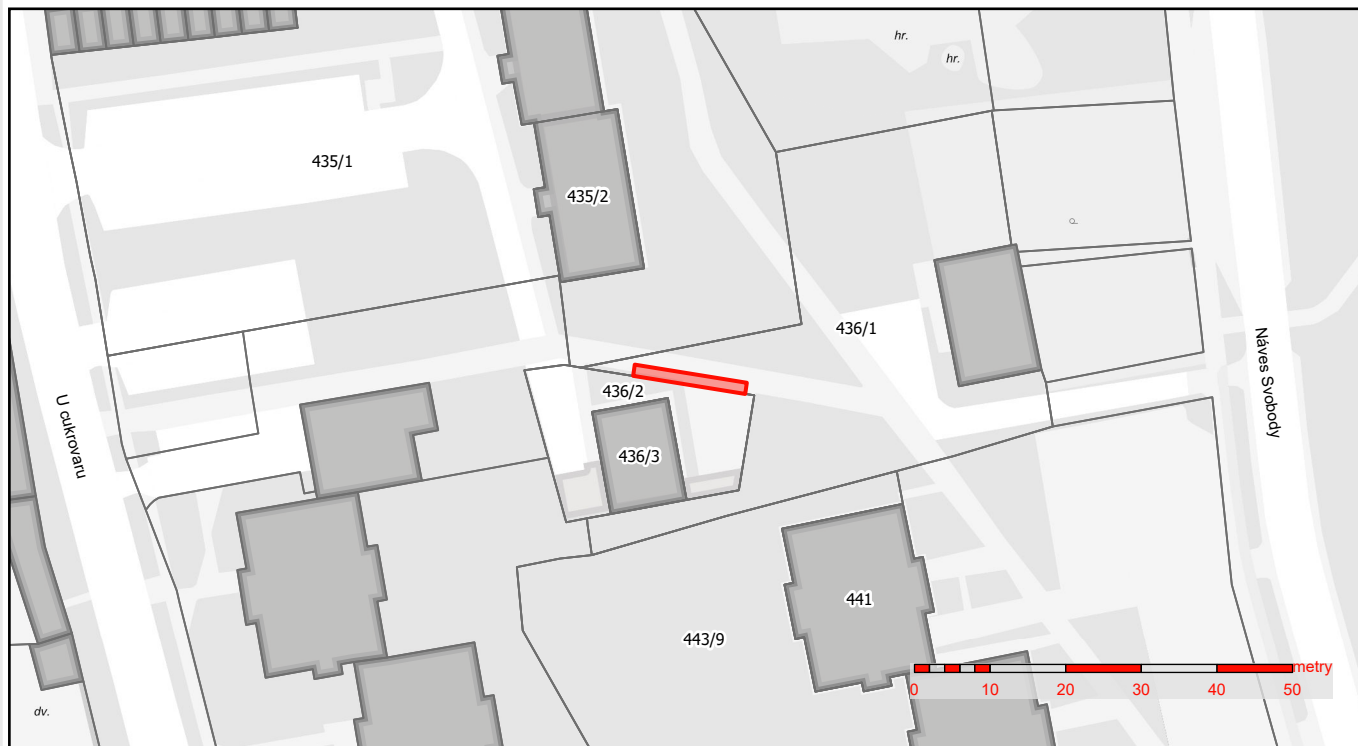
název tržišťe	popis tržišťe	kapacita	sortiment	období	provizovatel
Na Vozovce	Obdélník o rozměrech 12 x 1,5 m na zpevněné ploše na nároží ulic Na Vozovce a Dobnerova na pozemku parc. č. 590/3 k.ú. Nová ulice, obec Olomouc, viz. orientační zakres. Horní hrana daného obdélníku je umístěna cca 5,5 m jižně od společné hranice pozemků parc. č. 590/3 a 626/2 k.ú. Nová Ulice.	6 stánků	ovoce, zelenina, květiny, služby	celoročně	ne



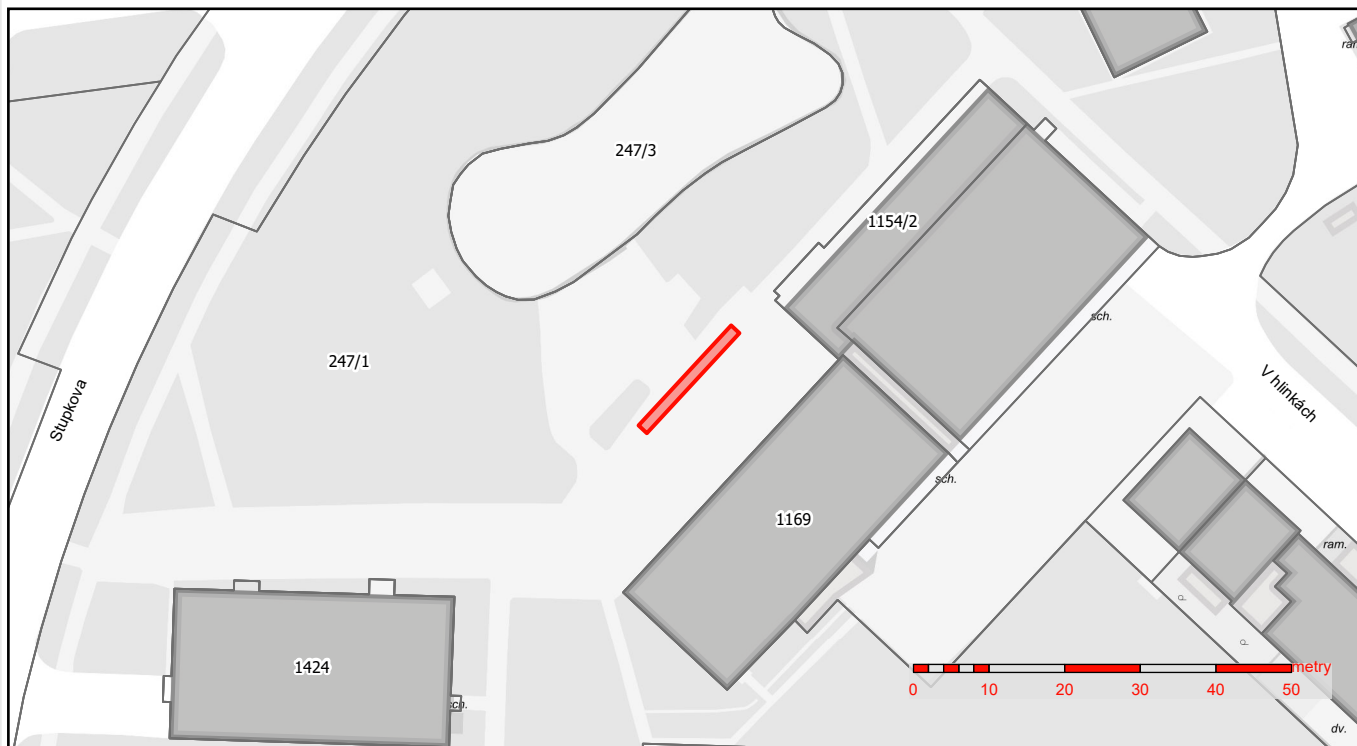
název tržišťe	popis tržišťe	kapacita	sortiment	období	provizovatel
Janského	Obdélník o rozměrech 14 x 3 m na chodníku na pozemku parc. č. 451/32 pře objektem č.p. 463 k.ú. Povel, obec Olomouc, viz. orientační zakres. Horní hrana daného obdélníku je umístěna na společné hranici pozemků parc. č. 451/32 a 451/30 k.ú. Povel.	6 stánků	ovoce, zelenina, květiny vč. jmelí a věnců, potraviny, nápoje, občerstvení, řemeslné a umělecké výrobky, regionální produkty, služby	celoročně	ne



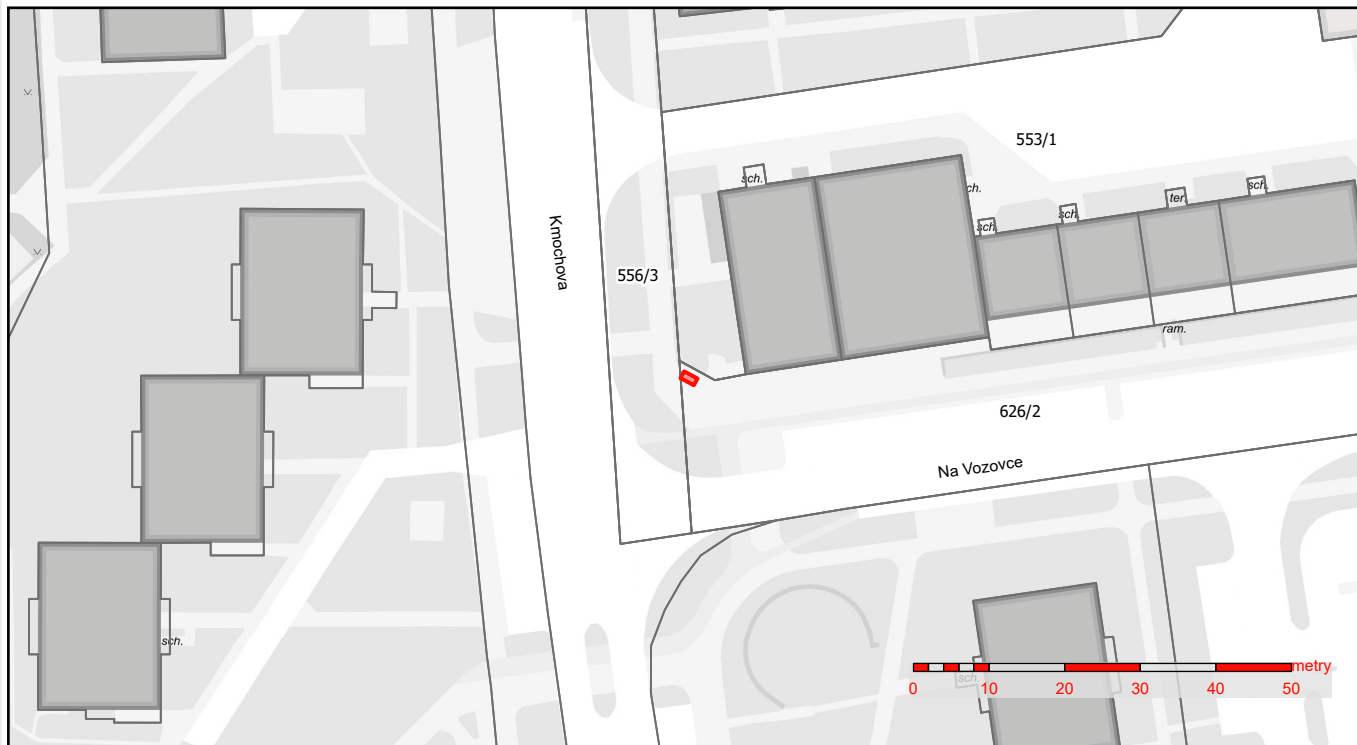
název tržiště	popis tržiště	kapacita	sortiment	období	provozovatel
U Cukrovaru	Obdélník o rozměrech 15 x 1,5 m na chodníku na pozemku parc. č. 436/1 k.ú. Holice u Olomouce, obec Olomouc, viz. orientační zákres. Dolní hrana daného obdélníku je umístěna na společné hranici pozemků parc.č. 436/1 a 436/2 k.ú. Holice u Olomouce.	5 stánků	ovoce, zelenina, květiny, služby	celoročně	ne



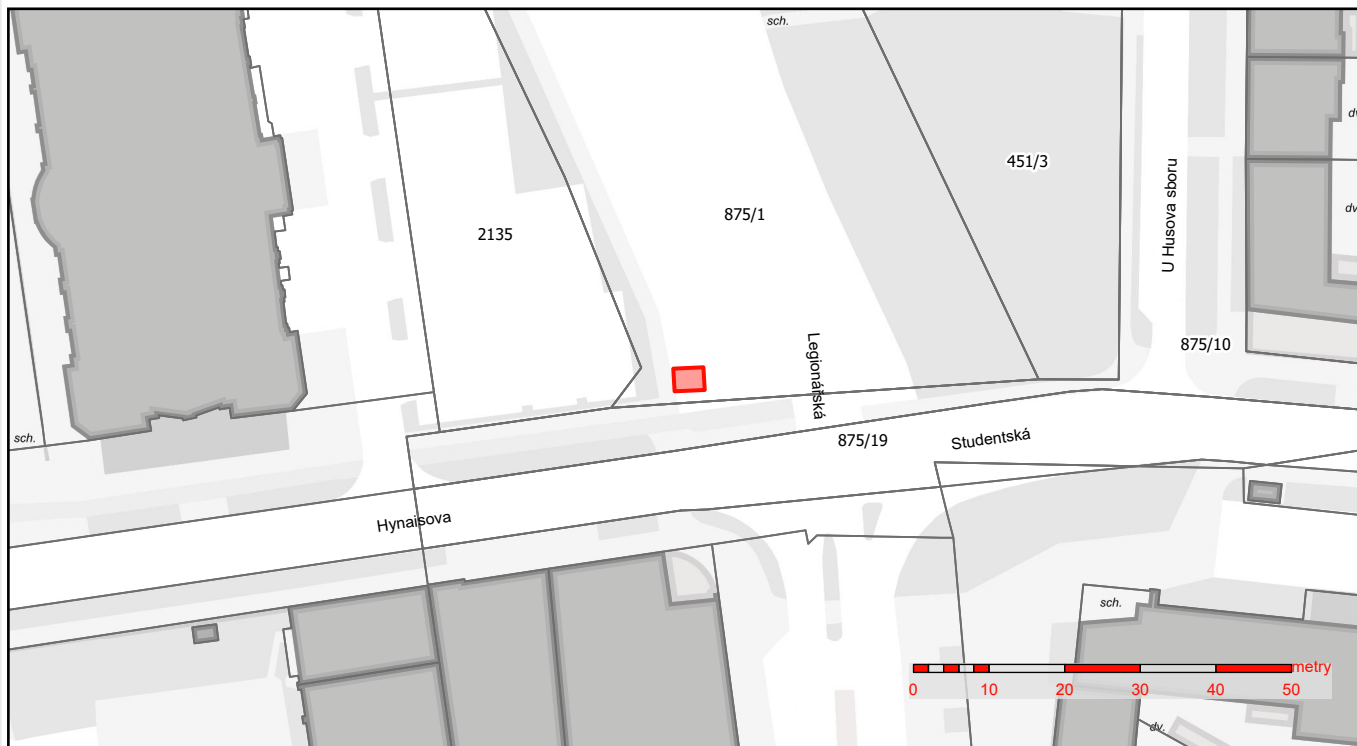
název tržiště	popis tržiště	kapacita	sortiment	období	provozovatel
Stupkova	Obdélník o rozměrech 18 x 1,5 m na zpevněné ploše na pozemku parc. č. 247/1, před objektem č.p. 957 k.ú. Nová Ulice, obec Olomouc, viz. orientační zakres. Pravá hrana daného obdélníku je umístěna cca 12 m severozápadně od společné hranice pozemků parc. č. 247/1 a 1169 k.ú. Nová Ulice.	4 stánky	ovoce, zelenina, služby	celoročně	ne



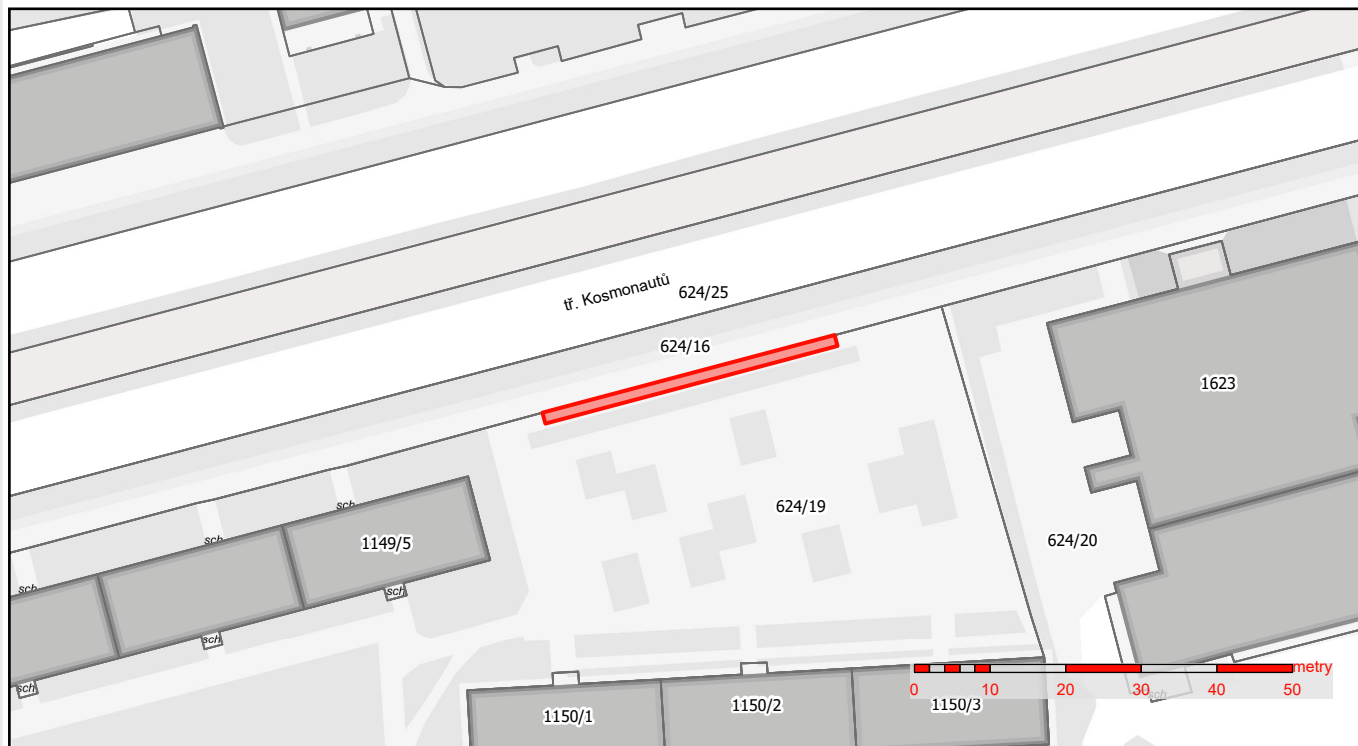
název tržišťe	popis tržišťe	kapacita	sortiment	období	provozovatel
Kmochova	Obdélník o rozměrech 2x1 m na zpevněné ploše pozemku par.č. 626/2 k.ú. Nová Ulice. obec Olomouc, Horní hrana daného obdélníku je umístěna cca 1m od společné hranice pozemků parc. č. 626/2 a 553/1 k.ú. Nová Ulice, viz. orientační zákres.	1 stánek	ovoce, zelenina	celoročně	ne



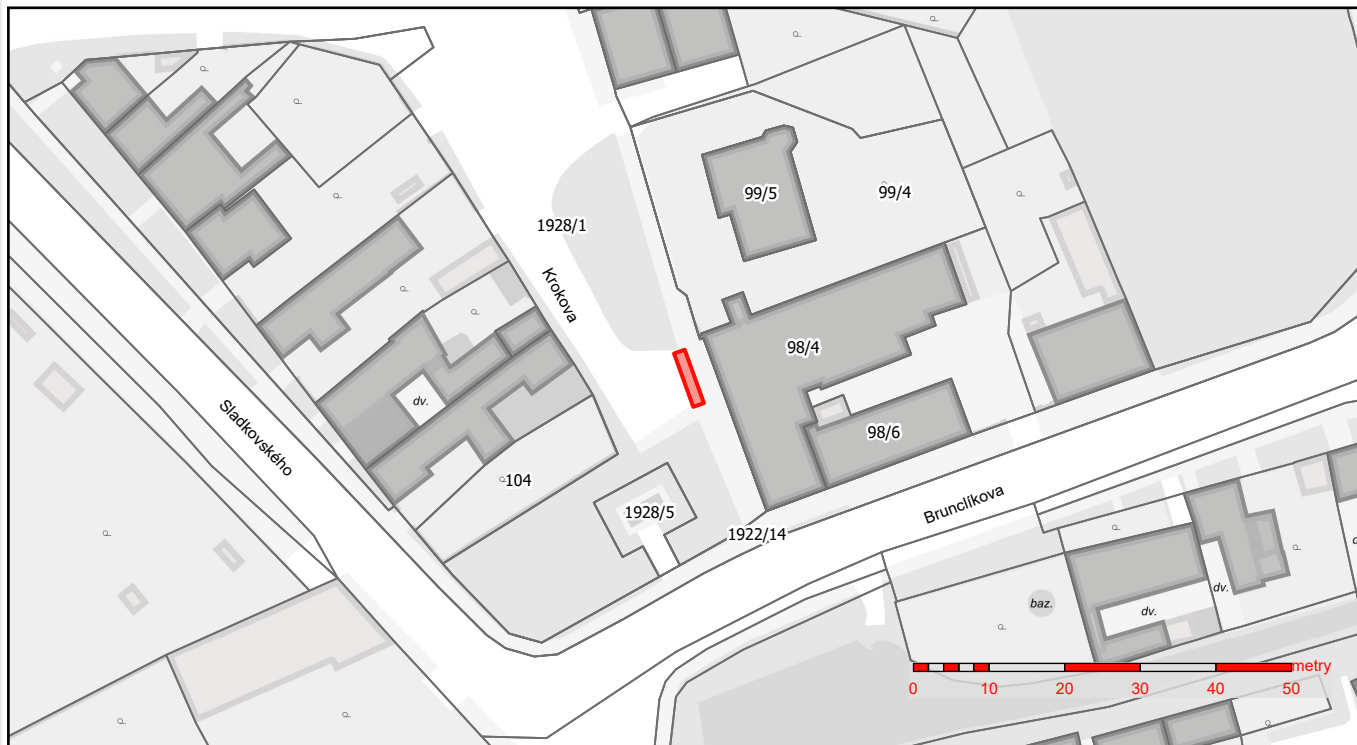
název tržišťe	popis tržišťe	kapacita	sortiment	období	provizovatel
Legionářská	Obdélník o rozměrech 4 x 3 m na zpevněné ploše v sousedství chodníku na pozemku parc. č. 875/1 k.ú. Nová Ulice, obec Olomouc, viz. orientační zákres. Dolní hrana daného obdélníku je umístěna cca 1,5 m severně od společné hranice pozemků parc. č. 875/1 a 875/10 k.ú. Nová Ulice.	1 stánek	občerstvení	celoročně	ne



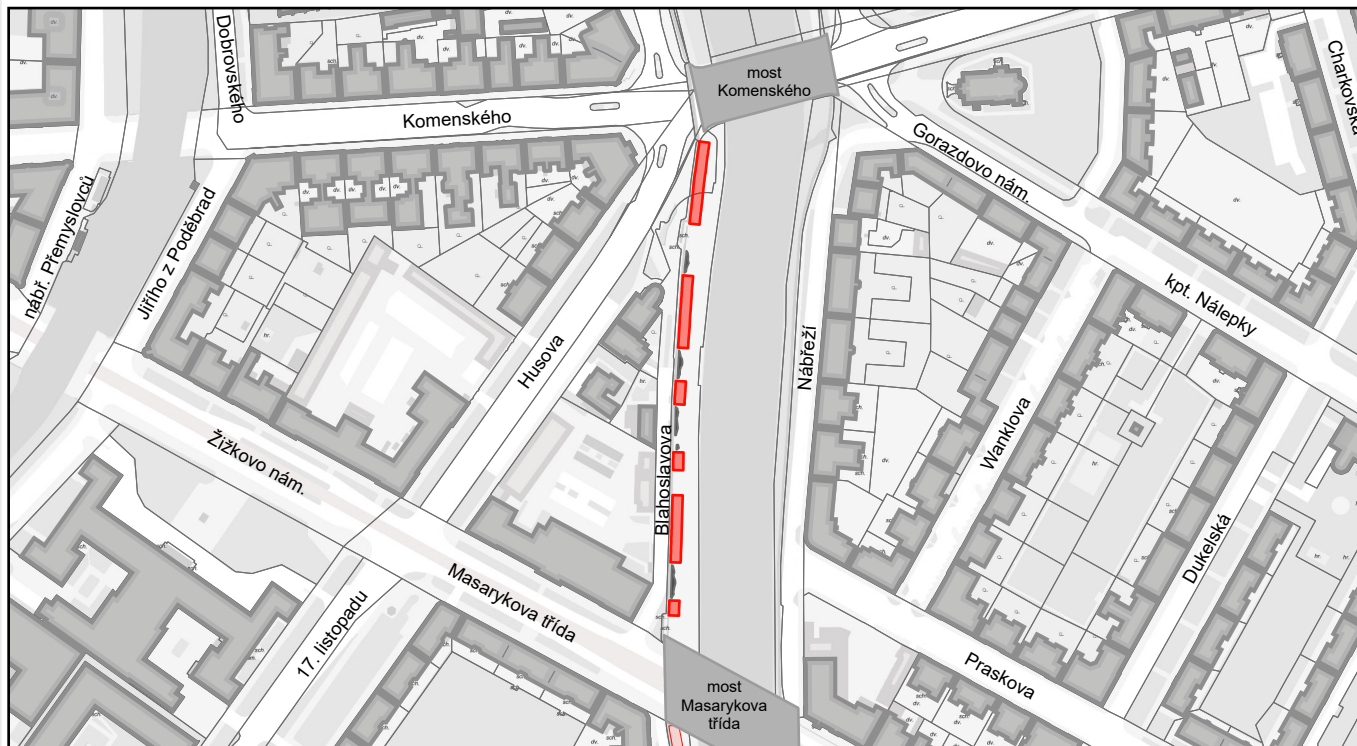
název tržiště	popis tržiště	kapacita	sortiment	období	provozovatel
třída Kosmonautů	Obdélník o rozměrech 40 x 1,5 m na zpevněné ploše v sousedství chodníku na pozemku parc. č. 624/19 k.ú. Hodolany, obec Olomouc, viz. orientační zakres. Horní hrana obdélníku je umístěna na společné hranici pzemků parc. č 624/19 a 624/16 k.ú. Hodolany.	2 stánky	ovoce, zelenina	celoročně	ne



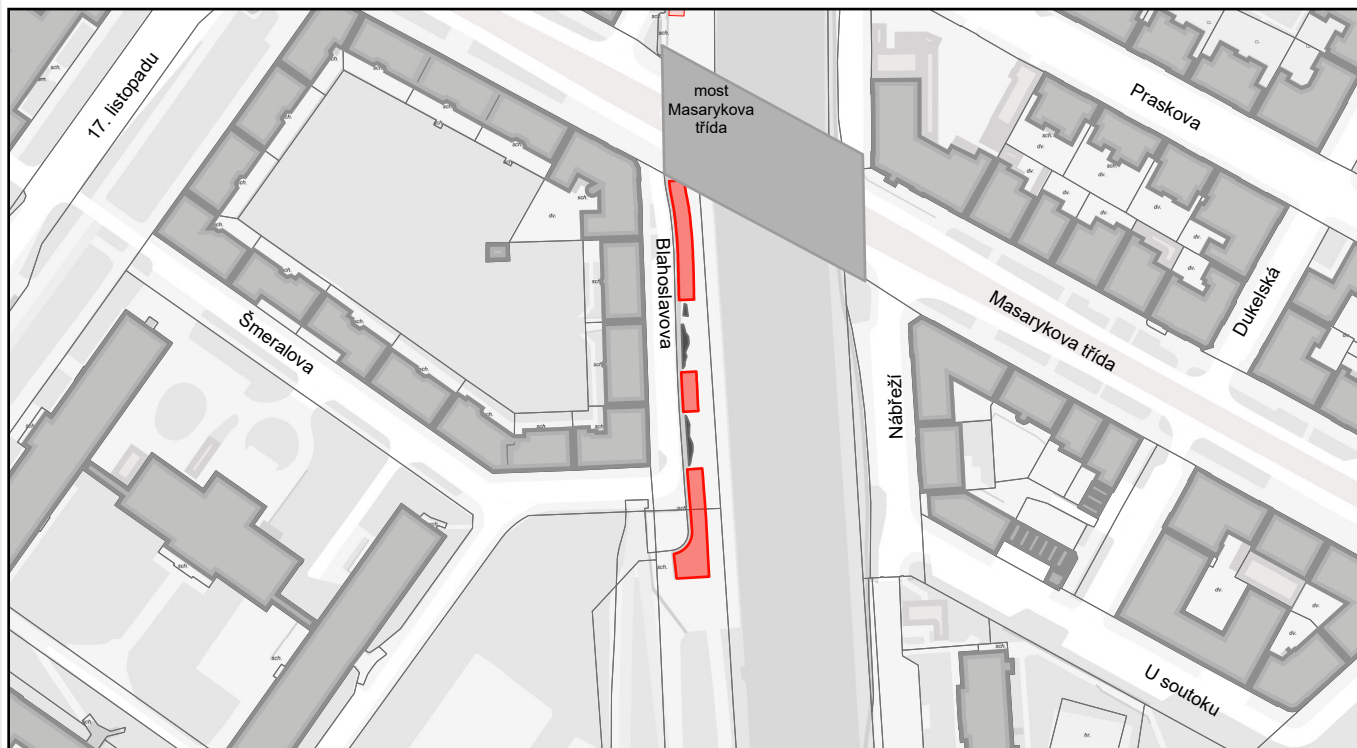
název tržště	popis tržště	kapacita	sortiment	období	provozovatel
Brunclíkova	Obdélník o rozměrech 7,5 x 1,5 m na chodníku na pozemku parc. č. 1928/1 k.ú. Holice u Olomouce, obec Olomouc, viz. orientační zakres. Dolní hrana daného obdélníku je umístěna cca 17 m od společné hranice pozemků parc. č. 1928/1 a 1922/14 k.ú. Holice u Olomouce.	1 stánek	ovoce, zelenina, služby	celoročně	ne



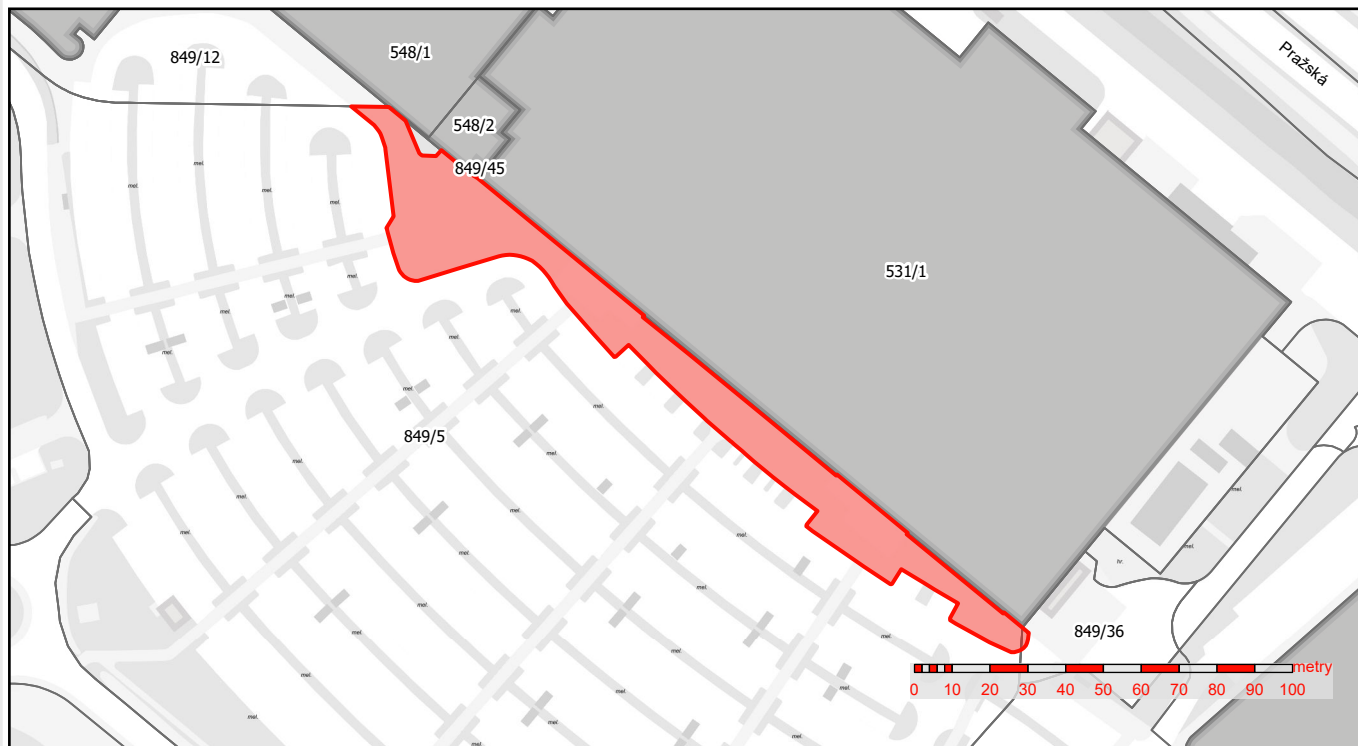
název tržiště	popis tržiště	kapacita	období	sortiment	provozovatel
náplavka od mostu Komenského po most Masarykova třída	celý prostor	není stanovena	umístění stánků je možné pouze v rámci jednorázových akcí konaných na náplavce v průběhu celého roku	ovoce, zelenina, květiny vč. jmelí a věnců, ryby, vánoční stromečky, potraviny, nápoje, občerstvení, řemeslné a umělecké výrobky, upomínkové, sakrální předměty, suvenýry, knihy, regionální produkty	ano



název tržiště	popis tržiště	kapacita	období	sortiment	provozovatel
náplavka od mostu Masarykova třída po ulici Šmeralova	celý prostor	není stanovena	umístění stánků je možné pouze v rámci jednorázových akcí konaných na náplavce v průběhu celého roku	ovoce, zelenina, květiny vč. jmelí a věnců, ryby, vánoční stromečky, potraviny, nápoje, občerstvení, řemeslné a umělecké výrobky, upomínkové, sakrální předměty, suvenýry, knihy, regionální produkty	ano



název tržiště	popis tržiště	kapacita	sortiment	období	provozovatel
Hypermarket Globus	Na části pozemku parcelní číslo 849/5, v katastrálním území Řepčín, obec Olomouc, podél čelní strany budovy Hypermarketu Globus Olomouc z JZ strany, viz. orientační zakres.	není stanovena	není stanoven	celoročně	ano



název tržiště	popis tržiště	kapacita	sortiment	období	provizovatel
OC Galerie Šantovka	Na části pozemku parcelní číslo 108/1, v katastrálním území Olomouc-město, obec Olomouc, podél budovy OC Galerie Šantovka ze SV strany (vyjma plochy tramvajové tratě), včetně přilehlých mol nad tokem Mlýnského potoka a prostoru před vchodem do budovy ze SZ strany, viz. orientační zákres. Na celém pozemku parcelní číslo 559, v katastrálním území Olomouc-město, obec Olomouc, v blízkosti vchodu do budovy OC Galerie Šantovka ze SZ stany, viz. orientační zákres.	není stanovena	není stanoven	celoročně	ano



název tržiště	popis tržiště	kapacita	sortiment	období	provizovatel
OC Haná	Na části pozemku parcelní číslo 913/99 v katastrálním území Nová Ulice, obec Olomouc, viz. orientační zakres. (- podél čelní strany budovy OC Haná z JV strany, - na ploše tvaru obdélníku o rozměru 16 x 34 m, - podél boční strany budovy č.p. 1351 z JV strany)	není stanovena	není stanoven	celoročně	ano



název tržiště	popis tržiště	kapacita	sortiment	období	provozovatel
OC Olomouc CITY	Na části pozemku parcelní číslo 849/12, v katastrálním území Řepčín, obec Olomouc, podél čelní a boční strany budovy OC Olomouc CITY z JZ strany, viz. orientační zakres.	není stanovena	není stanoven	celoročně	ano

