

**Legenda**

**Plošné veřejně prospěšné stavby, opatření a asanace s možností vyvlastnění (dle § 170 SZ)**

**VD** dopravní infrastruktura s indexem

**VU** založení prvku územního systému ekologické stability s indexem

**Liniové veřejně prospěšné stavby, opatření a asanace s možností vyvlastnění (dle § 170 SZ)**

**VD** dopravní infrastruktura s indexem

**VU** založení prvku územního systému ekologické stability s indexem

**Informativní jevy**

hranice správního území obce

hranice katastrálního území

katastrální mapa

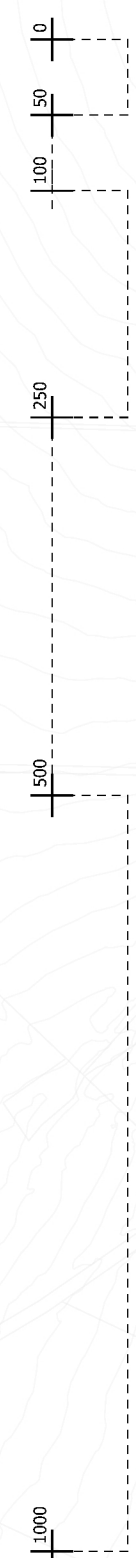
vrstevnice, morfologie

pozemky ve vlastnictví obce ke dni vymezení zastavěného území

pozemky ve vlastnictví kraje ke dni vymezení zastavěného území


pozemky ve vlastnictví státu ke dni vymezení zastavěného území

pozn. kresba mimo správní území obce Svěsedice je pouze informativní



**gogolák + grasse**

gogolák + grasse s.r.o.  
 Ing. arch. Ivan Gogolák  
 Ing. arch. Lukáš Grasse  
 Jaurisova 5154, Michle, 140 00 Praha 4  
 IČO: 07696232  
 DIČ: CZ07696232



Obec Svěsedice  
 Svěsedice 58, 783 54, Práslavice  
 Úřad pro dopravní a územní rozvoj  
 Magistrát města Olomouce  
 Hymusova 10  
 779 11 Olomouc

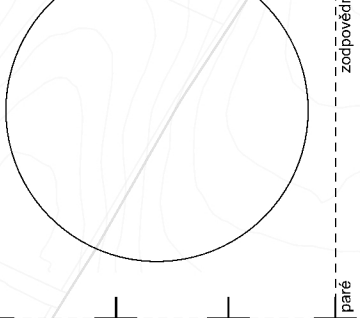
**Územní plán Svěsedice**

Změna č. 1

Výkres veřejně prospěšných  
 staveb opatření a asanací  
 Návrh

Ing. arch. Lukáš Grasse, ČICA 4642

Záznam o účinnosti	
Změna č. 1 územního plánu Svěsedice	
Orgán, který ÚPD vydal:	Zastupitelstvo obce Svěsedice
Datum nabytí účinnosti:	
Ing. Marek Černý oprávněná osoba pořizovatele	Lubomír Konar starosta obce Svěsedice



03 06 E A1  
 2024 100 64104-11  
 1:5000