













Legenda

-  hranice zastavěného území ke dni 11. 12. 2023
-  plocha přestavby s indexem
-  zastavitelná plocha s indexem
-  historicky urbanisticky hodnotná struktura domkařské kolonie Kolonka

Část ÚP s prvky regulačního plánu

-  vymezení části územního plánu s prvky regulačního plánu
-  stavební čára uzavřená
-  stavební čára otevřená
-  stavební čára volná
-  rozhraní typu stavební čáry

Informativní jevy

-  hranice správního území obce
-  hranice katastrálního území
-  katastrální mapa
-  vrstevnice, morfologie

pozn. kresba mimo správní území obce Svědlice je pouze informativní



gogolák + grasse

gogolák + grasse s.r.o.
Ing. arch. Ivan Gogolák
Ing. arch. Lukáš Grasse

Jaurisova 515/4, Michle, 140 00 Praha 4
IČO: 07698232
DIČ: CZ07698232



Obec Svědlice
Svědlice 58, 783 54, Práslavice
Odbor dopravy a územního rozvoje
Magistrát města Olomouc
Hynaisova 10
779 11 Olomouc

Územní plán Svědlice

Změna č. 1

Podmínky prostorového uspořádání - prvky RP

Návrh

Ing. arch. Lukáš Grasse, ČKA 4642

Záznam o účinnosti

Změna č. 1 územního plánu Svědlice

Orgán, který ÚPD vydal: Zastupitelstvo obce Svědlice

Datum nabytí účinnosti:

Ing. Marek Černý
oprávněná osoba pořizovatele

Lubomír Konar
starosta obce Svědlice



02b

06
2024
datum

A3
297/420 mm
měřítko formát

1:5000

zhotovitel
spolupráce
objednatel
pořizovatel
ÚPD
název
fáze
zodpovědný projektant