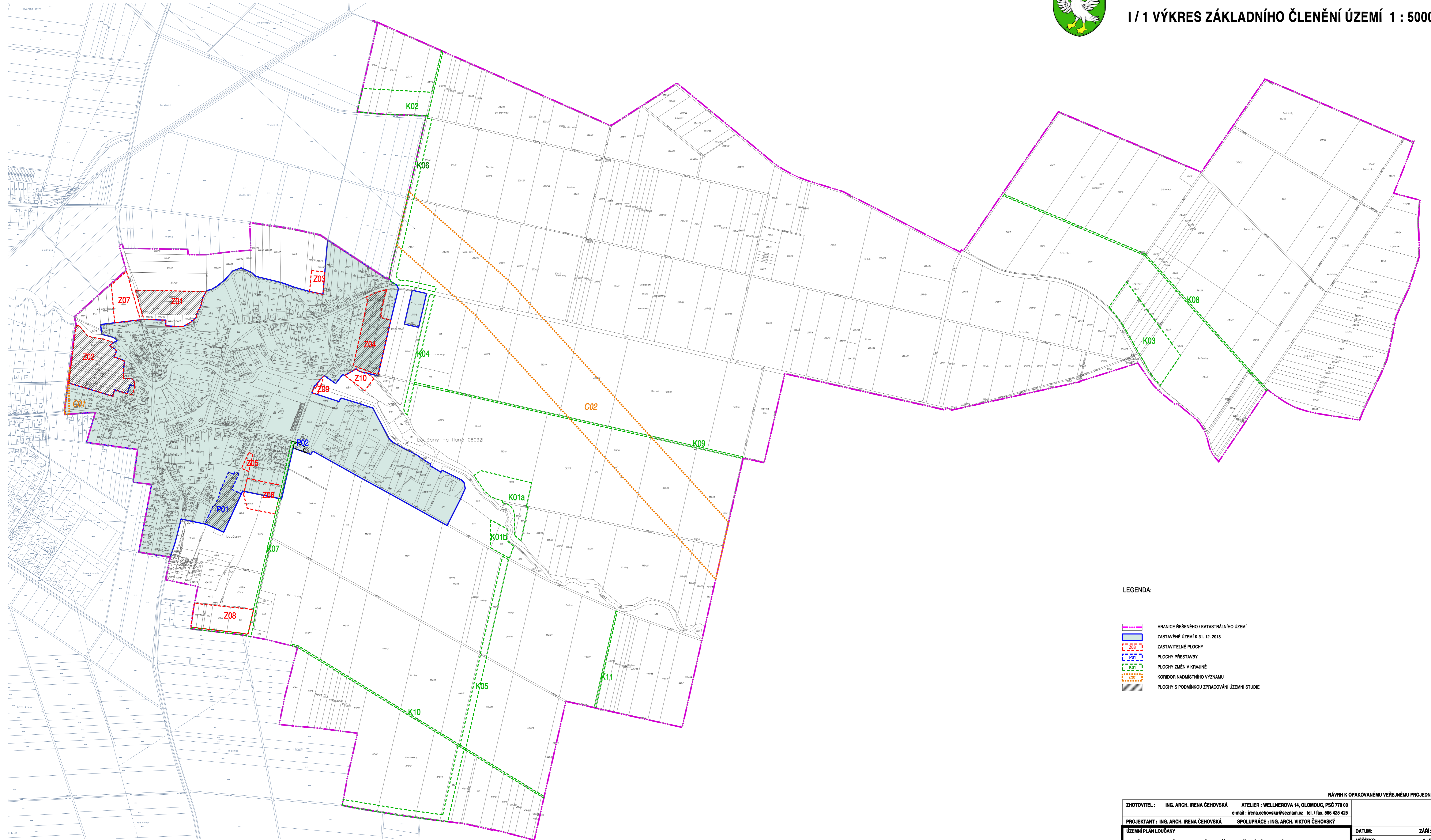











ÚZEMNÍ PLÁN LOUČANY

I / 1 VÝKRES ZÁKLADNÍHO ČLENĚNÍ ÚZEMÍ 1 : 5000



LEGENDA:

-  HRANICE ŘEŠENÉHO / KATASTRÁLNÍHO ÚZEMÍ
-  ZASTAVĚNÉ ÚZEMÍ K 31. 12. 2018
-  ZASTAVITELNÉ PLOCHY
-  PLOCHY PŘESTAVBY
-  PLOCHY ZMĚN V KRAJINĚ
-  KORIDOR NADMÍSTNÍHO VÝZNAMU
-  PLOCHY S PODMÍNKOU ZPRACOVÁNÍ ÚZEMNÍ STUDIE

NÁVRH K OPAKOVANÉMU VEŘEJNÉMU PROJEDNÁNÍ

ZHOTOVITEL :	ING. ARCH. IRENA ČEHOVSKÁ	ATELIER : WELLNEROVA 14, OLOMOUC, PSČ 779 00	
		e-mail : irena.chevovska@seznam.cz tel. / fax. 585 425 425	
PROJEKTANT :	ING. ARCH. IRENA ČEHOVSKÁ	SPOLUPRÁCE : ING. ARCH. VIKTOR ČEHOVSKÝ	
ÚZEMNÍ PLÁN LOUČANY			DATUM: ZÁŘÍ 2023
VÝKRES ZÁKLADNÍHO ČLENĚNÍ ÚZEMÍ			MĚŘÍTKO: 1 : 5000
OBJEDNATEL :	OBEC LOUČANY	POŘIZOVATEL : MAGISTRÁT MĚSTA OLOMOUCE	Č. VÝKRESU: I / 1

ÚZEMNÍ PLÁN LOUČANY BYL SPOLUFINANCOVÁN Z PROSTŘEDKŮ MINISTERSTVA PRO MÍSTNÍ ROZVOJ ČR