

















**LEGENDA**

**ZÁVAZNÉ JEVY**

-  hranice zastavěného území k 26. 1. 2024
-  zastavitelné plochy s indexem
-  plochy přestavby s indexem
-  vymezení části územního plánu s prvky regulačního plánu
-  stavební čára uzavřená
-  stavební čára otevřená
-  stavební čára volná
-  rozhraní typu stavební čáry
-  pěší propojení veřejných prostranství
-  veřejné prostranství vymezené bodem

**INFORMATIVNÍ JEVY**

-  hranice správního území obce
-  hranice katastrálního území
-  katastrální mapa
-  vrstevnice, morfologie

pozn. kresba mimo správní území obce Krčmaň je pouze informativní

**Záznam o účinnosti**

Název územního plánu:	Změna č. 1 územního plánu
Správní orgán, který územní plán vydal:	Krčmaň
Datum nabytí účinnosti:	Zastupitelstvo obce Krčmaň
Pořizovatel:	Magistrát města Olomouce Odbor dopravy a územního rozvoje
Oprávněná úřední osoba pořizovatele	
Jméno a příjmení:	Ing. Marek Černý
Funkce:	vedoucí odboru
Podpis:	úřední razítko

**Změna č. 1 územního plánu Krčmaň**

Objednatel:	Obec Krčmaň
Pořizovatel:	Magistrát města Olomouce
Zhotovitel:	společnost gopulák + grasse s.r.o.
	Jaurisova 515/4 140 00 Praha 4
Zodpovědný projektant:	Ing. arch. Lukáš Grasse
	OKA 04642