

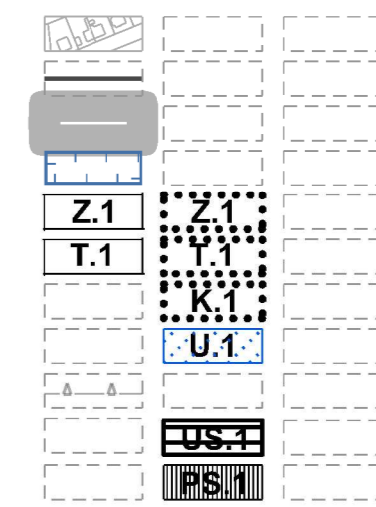
### LEGENDA

CELÉ SPRÁVNÍ ÚZEMÍ JE ZÁJMOVÝM ÚZEMÍM MINISTERSTVA OBRANY Z HLEDISKA POVOLOVÁNÍ VYJEMOVANÝCH DRUHŮ STAVEB (UAP Jev 119).

DO SPRÁVNÍHO ÚZEMÍ OBCE ZASAHUJE VYMEZENÉ ÚZEMÍ MINISTERSTVA OBRANY:  
- Vzdušný prostor pro letání v malých a přízemních výškách  
- Koridor RR směru

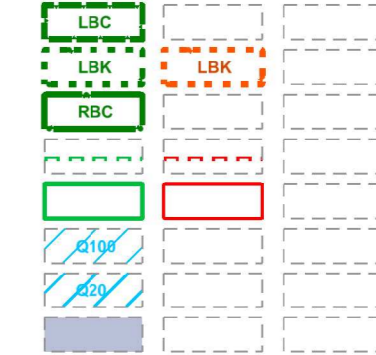
ÚZEMÍ SPADÁ DO 2. STUPNĚ OCHRANNÉHO PÁSMA VODNÍHO ZDROJE.

#### mapový podklad a hranice



KATASTRÁLNÍ MAPA  
HRANICE KATASTRÁLNÍCH ÚZEMÍ  
REŠENÉ ÚZEMÍ  
ZASTAVĚNÉ ÚZEMÍ  
ZASTAVITELNÁ PLOCHA  
TRANSFORMAČNÍ PLOCHA  
PLOCHA ZMĚNY V KRAJINĚ  
ČÁST ÚZEMNÍHO PLÁNU S PRVKY REGULÁČNÍHO PLÁNU  
ÚZEMÍ S ARCHEOLOGICKÝMI NÁLEZY (UAN)  
PLOCHY A KORIDORY PODMÍNĚNÉ ZPRACOVÁNÍM ÚZEMNÍ STUDIE  
PLOCHY A KORIDORY PODMÍNĚNÉ UZÁVŘENÍM PLÁNOVÁNÍ SMLOUVY

#### ÚSES



LOKÁLNÍ BIOCENTRUM  
LOKÁLNÍ BIOKORIDOR  
REGIONÁLNÍ BIOCENTRUM  
INTERAKČNÍ PRVEK LINIOVÝ  
INTERAKČNÍ PRVEK PLOŠNÝ  
ZÁPLAVOVÉ ÚZEMÍ Q100  
ZÁPLAVOVÉ ÚZEMÍ Q20  
AKTIVNÍ ZÓNA ZÁPLAVOVÉHO ÚZEMÍ

#### Ochranná pásma



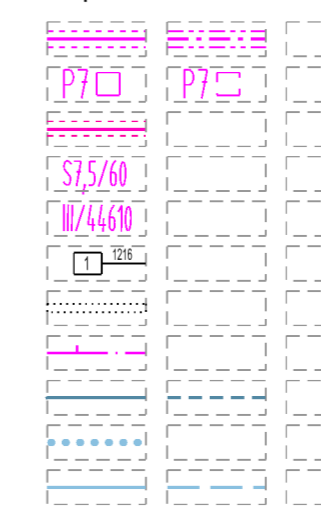
OCHRANNÉ PÁSMA HYDROLOGICKÝCH VRTŮ  
OSTATNÍ OCHRANNÁ PÁSMA  
1. STUPĚŇ OCHRANNÉHO PÁSMA VODNÍHO ZDROJE  
2. STUPĚŇ OCHRANNÉHO PÁSMA VODNÍHO ZDROJE

#### Technická infrastruktura



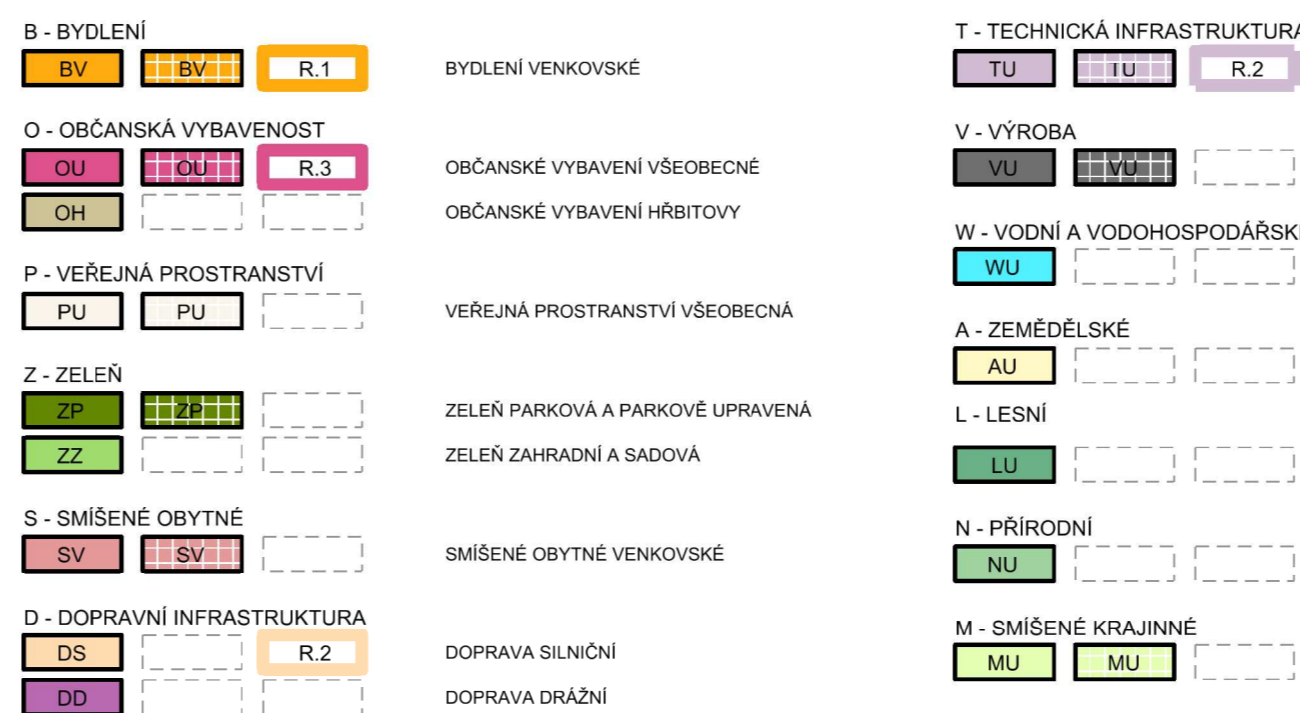
elektró  
VELMI VYSOKÉ NAPĚTÍ S OP  
VYSOKÉ NAPĚTÍ NADEZEMNÍ S OP  
VYSOKÉ NAPĚTÍ PODZEMNÍ  
OPTICKÉ KABELY  
KORIDOR RR SMĚRŮ MO  
TRAFOSTANICE S OCHRANNÝM PÁSMEM  
KORIDOR ZAŘÍZENÍ TELEKOMUNIKAČNÍ SÍTĚ  
kanalizace  
SPLAŠKOVÁ KANALIZACE - TLAKOVÁ  
DEŠŤOVÁ KANALIZACE  
DEŠŤOVÁ KANALIZACE SE ZÁSAKEM  
PŘÍKOPY, VODOTEČE  
vodovod  
VODOVOD  
PRAMENIŠTĚ ČERNOVÍR  
plynovod  
STŘEDOTLAKÝ PLYN  
VYSOKOTLAKÝ PLYN S OCHRANNÝM PÁSMEM

#### Dopravní infrastruktura



SILNICE VČETNĚ OCHRANNÉHO PÁSMA  
PLOCHA KLIDOVÉ DOPRAVY/KAPACITA  
OSA ŽELEZNIČNÍ DRÁHY S OP 60 m  
KATEGORIE SILNICE  
ČÍSLO SILNICE  
ÚSEK SČÍTÁNÍ DOPRAVY - INTENZITA VOZIDEL 17. 2021  
ROZŠÍŘENÍ KOMUNIKACE  
VZDUŠNÝ PROSTOR PRO LETÁNÍ V MALÝCH A PŘÍZEMNÍCH VÝŠKÁCH  
PĚŠÍ KOMUNIKACE A TRASY, OBYTNÉ ULICE  
CYKLOTRASY  
CYKLISTICKÉ KOMUNIKACE

#### plochy s rozdílným způsobem využití



objednavatel  
**Obec Hlušovice**  
Hlavní 89, 783 14 Hlušovice

pořizovatel  
**Magistrát města Olomouc**  
Odbor územního plánování  
Horní náměstí 583, 779 11 Olomouc

zpracovatel  
**Atelier architektury a urbanismu, s.r.o.**  
Lipky 1283, 549 41 Červený Kostelec

autorský tým  
Ing. arch. Marek Wajsr  
Ing. Veronika Čížková



název projektu / fáze projektu  
**ÚZEMNÍ PLÁN HLUŠOVICE**  
**Změna č. 1**

název výkresu / část číslo výkresu

**Koordinační výkres** **8**

měřítko datum paré

**1:5 000** **Říjen.2025**