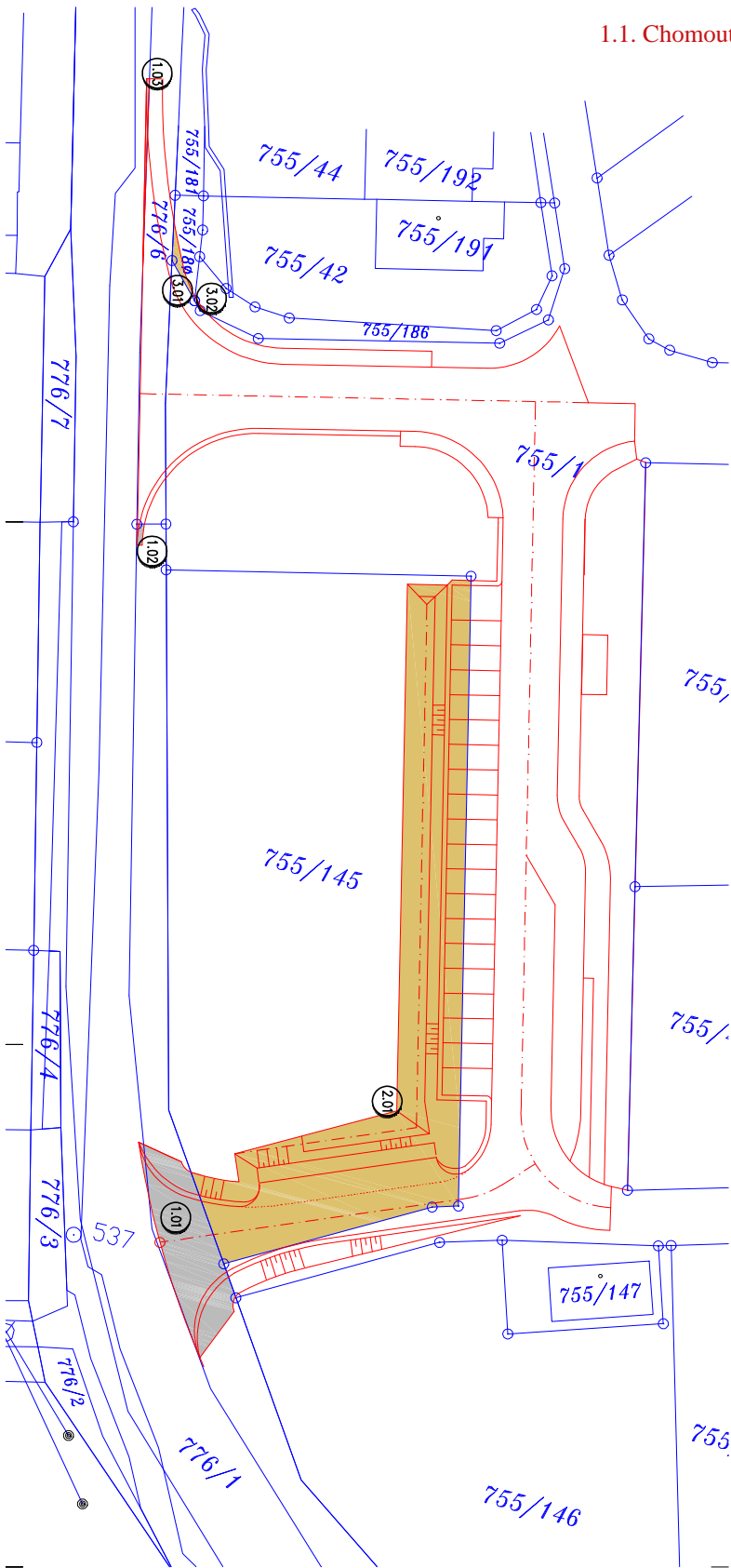


1.1. Chomoutov – autobusová točna a zastávka



LEGENDA ČAR:

- hranice katastrálního území
- hranice katastrálního území
- hranice katastrálního území
- hranice katastrálního území

LEGENDA PLOCH:

- plocha zastávkového stání
- plocha zastávkového stání
- plocha zastávkového stání

Tabulka rozboru pozemků – jiný vlastník

Por. číslo	Parcel. k.č.	Vlastník	LV	Obsah [m ²]	LV	Obsah [m ²]
1.01	776/6	Obecní úřad	717	17198	102	0
1.02	755/145	Obecní úřad	717	1902	2998	0
1.03	755/146	Obecní úřad	727	24	4	0
1.04	755/147	Obecní úřad	727	86	1	0



č. SÚD: OJ/SÚD/1028/2013/71 M 0 5 10 20

STATUTÁRNÍ MĚSTO OLOMOUČ
 Horní náměstí 585, 779 11 Olomouc
 IČ: 00395818 www.olomouc.eu

Ing. Stanislav Horák, HORSTAV Olomouc, projektové a stavební práce
 Hlívkova 10, 772 00 Olomouc
 IČ: 1188849 DIČ: CZ-10810457

PROJEKTANT: IČO: 000000000
ZADÁVATEL: IČO: 000000000
PROJEKT: IČO: 000000000

CHOMOUTOV – AUTOBUSOVÁ TOČNA A ZASTÁVKA

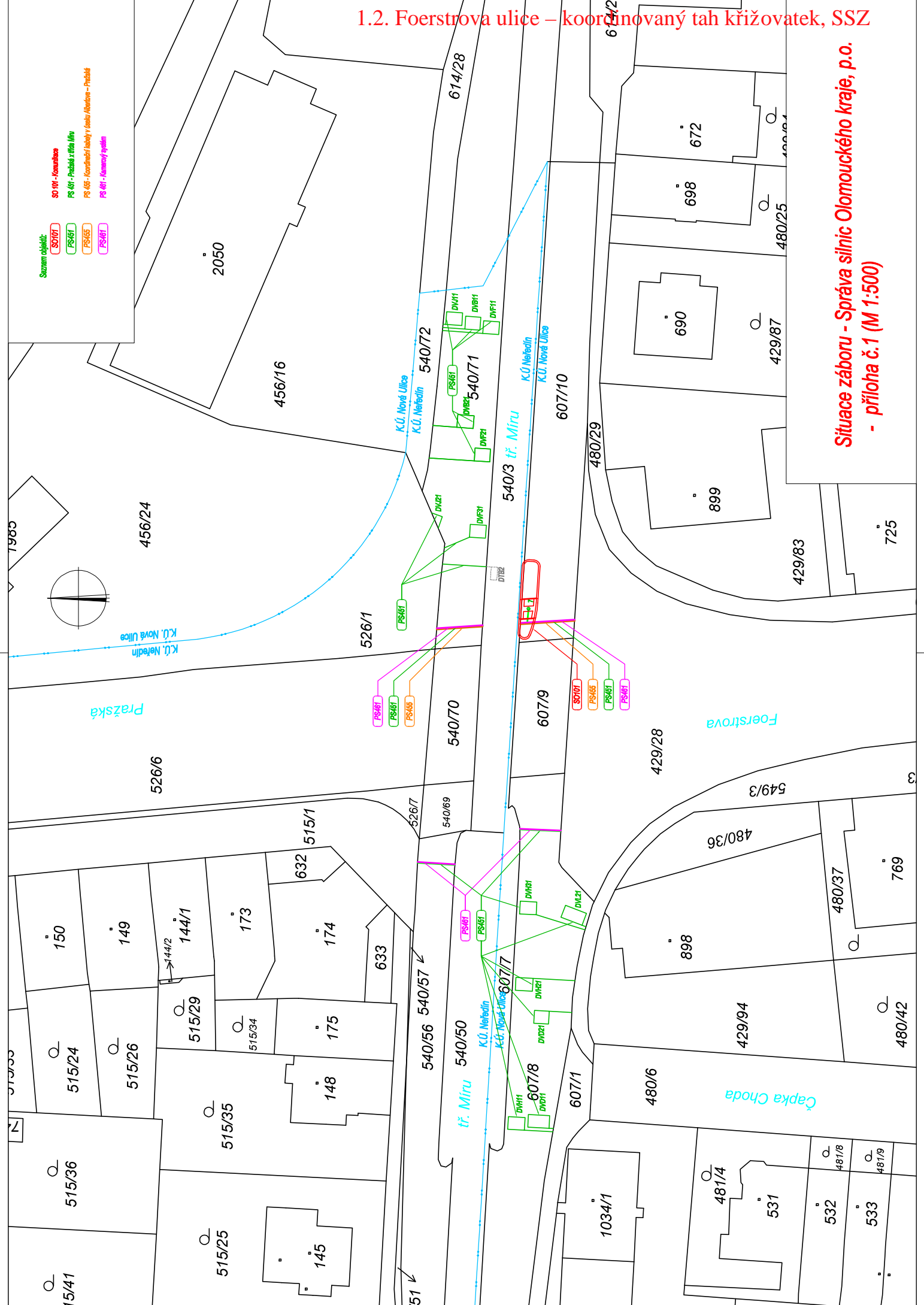
PROJEKTANT	ZADÁVATEL	PROJEKT
Ing. Stanislav Horák, HORSTAV Olomouc Hlívkova 10, 772 00 Olomouc IČ: 1188849	Statutární město Olomouc Horní náměstí 585, 779 11 Olomouc IČ: 00395818	Ing. Stanislav Horák, HORSTAV Olomouc Hlívkova 10, 772 00 Olomouc IČ: 1188849
Ing. Stanislav Horák, HORSTAV Olomouc Hlívkova 10, 772 00 Olomouc IČ: 1188849	Statutární město Olomouc Horní náměstí 585, 779 11 Olomouc IČ: 00395818	Ing. Stanislav Horák, HORSTAV Olomouc Hlívkova 10, 772 00 Olomouc IČ: 1188849
Ing. Stanislav Horák, HORSTAV Olomouc Hlívkova 10, 772 00 Olomouc IČ: 1188849	Statutární město Olomouc Horní náměstí 585, 779 11 Olomouc IČ: 00395818	Ing. Stanislav Horák, HORSTAV Olomouc Hlívkova 10, 772 00 Olomouc IČ: 1188849
Ing. Stanislav Horák, HORSTAV Olomouc Hlívkova 10, 772 00 Olomouc IČ: 1188849	Statutární město Olomouc Horní náměstí 585, 779 11 Olomouc IČ: 00395818	Ing. Stanislav Horák, HORSTAV Olomouc Hlívkova 10, 772 00 Olomouc IČ: 1188849

SITUACE ZABORU POZEMKŮ
 PRŮMĚR Č.: DX

1.2. Foerstrova ulice – koordinovaný tah křižovatek, SSZ



1.2. Foerstrova ulice – koordinovaný tah křížovatek, SSZ



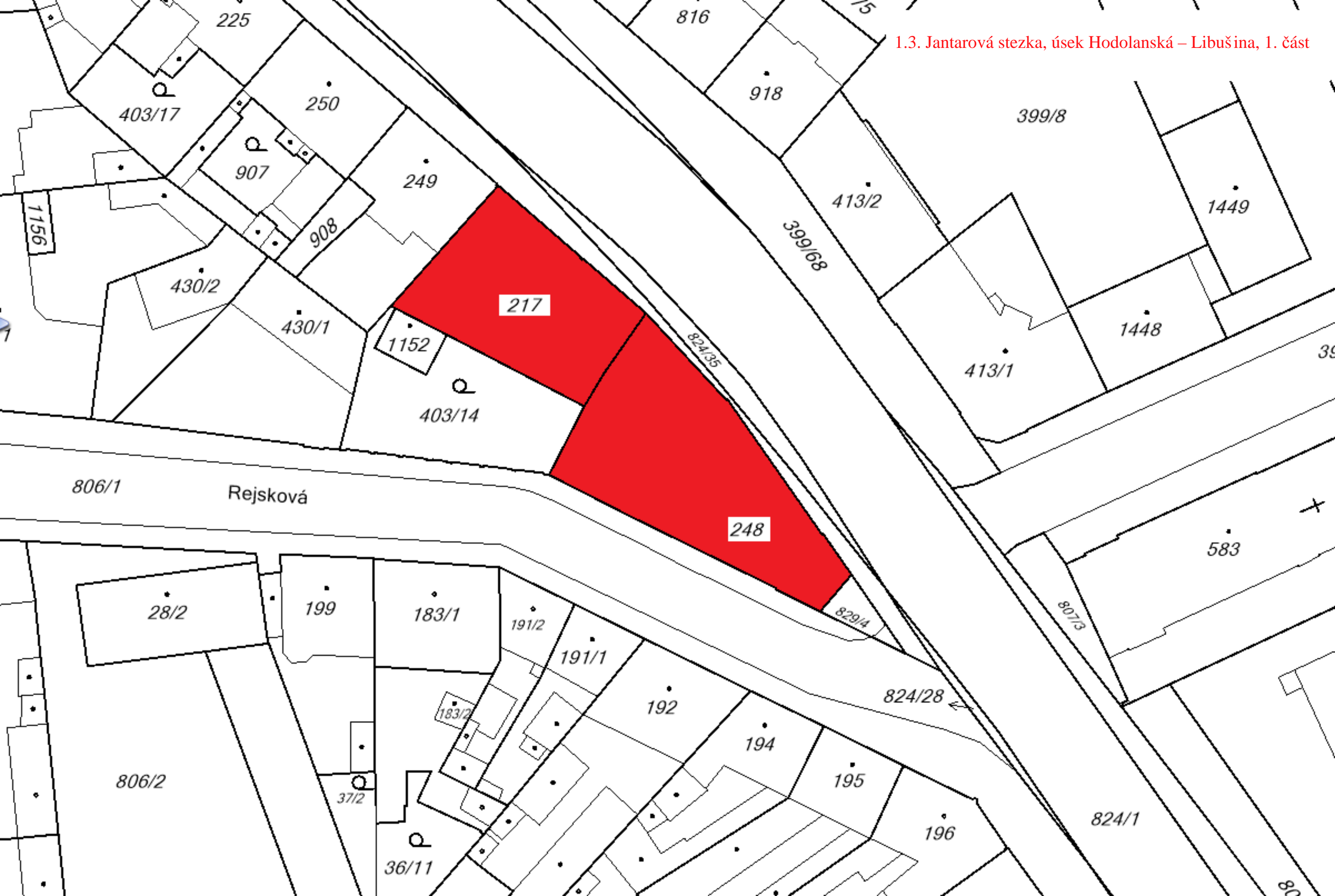
Situace záboru - Správa silnic Olomouckého kraje, p.o.
- příloha č.1 (M 1:500)



Pozemky ALTIUS INVEST

Pozemky SMOI

1.3. Jantarová stezka, úsek Hodolanská – Libušina, 1. část



1.3. Jantarová stezka, úsek Hodolanská – Libušina, 1. část

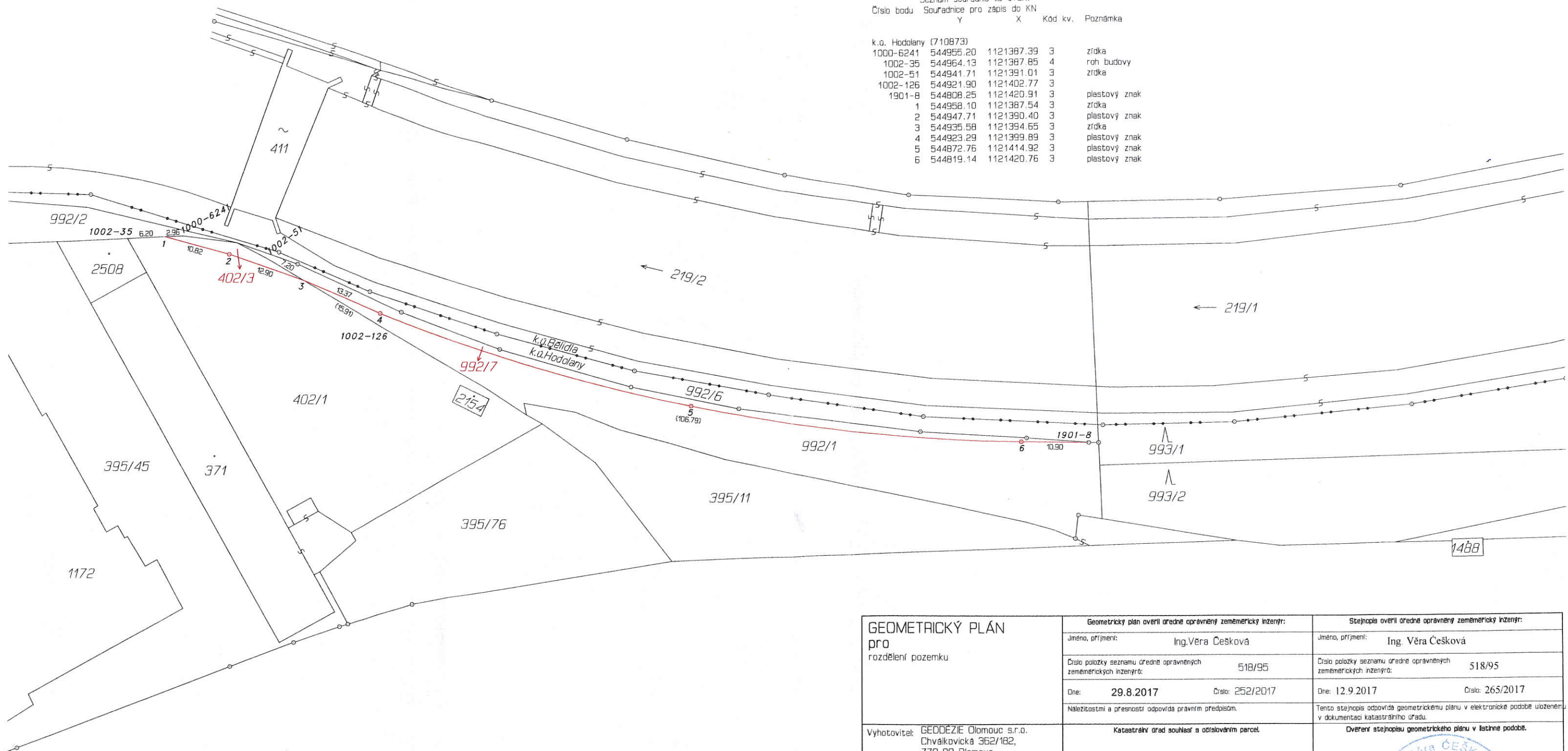


1.3. Jantarová stezka, úsek Hodolanská – Libušina, 1. část

VÝKAZ DOSAVADNÍHO A NOVÉHO STAVU ÚDAJŮ KATASTRU NEMOVITOSTÍ													
Dosavadní stav				Nový stav									
Označení pozemku parc. číslem	Výměra parcely		Druh pozemku Způsob využití	Označení pozemku parc. číslem	Výměra parcely		Druh pozemku Způsob využití	Typ stavby Způsob využití	Způsob určení výměr	Porovnání se stavem evidence právních vztahů			
	ha	m ²			ha	m ²				Oří přechází z pozemku označeného v katastru nemovitostí	Oří přechází z pozemku označeného v dřívější poz. evidenci	Číslo listu vlastnictví	Výměra dílu
402/1	15	02	ostat.pl. manipulační pl.	402/1	14	73	ostat.pl. manipulační pl.		2	402/1	3715	14	73
				402/3		29	ostat.pl. manipulační pl.		2	402/1	3715		29
992/1	11	21	ostat.pl. jiná plocha	992/1	9	58	ostat.pl. jiná plocha		0	992/1	3715	9	58
				992/7	1	63	ostat.pl. jiná plocha		2	992/1	3715	1	63
	26	23			26	23							

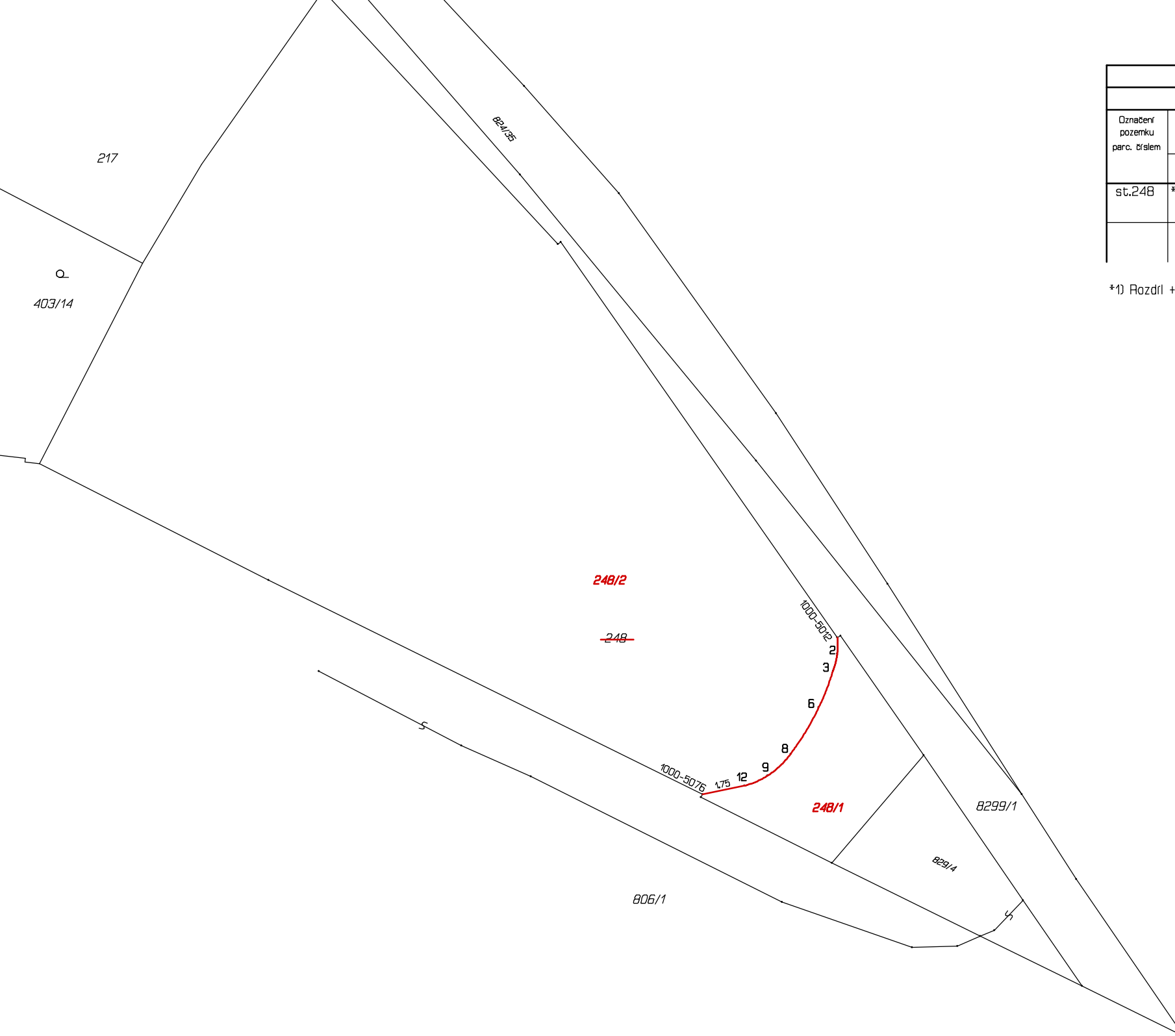
Seznam souřadnic (S-JTSK)
Číslo bodu Souřadnice pro zápis do KN

Y	X	Kód kv.	Poznámka
k.ú. Hodolany (710873)			
1000-6241	544955.20	1121387.39	3 zřídka
1002-35	544964.13	1121387.85	4 roh budovy
1002-51	544941.71	1121391.01	3 zřídka
1002-126	544921.90	1121402.77	3
1901-8	544808.25	1121420.91	3 plastový znak
1	544958.10	1121387.54	3 zřídka
2	544947.71	1121390.40	3 plastový znak
3	544935.58	1121394.65	3 zřídka
4	544923.29	1121399.89	3 plastový znak
5	544872.75	1121414.92	3 plastový znak
6	544819.14	1121420.76	3 plastový znak



GEOMETRICKÝ PLÁN pro rozdělení pozemku	Geometrický plán overil úředně oprávněný zeměměřický inženýr:		Stejnopis overil úředně oprávněný zeměměřický inženýr:	
	Jméno, příjmení:	Ing. Věra Česková	Jméno, příjmení:	Ing. Věra Česková
	Číslo položky seznamu úředně oprávněných zeměměřických inženýrů:	518/95	Číslo položky seznamu úředně oprávněných zeměměřických inženýrů:	518/95
	Dne:	29.8.2017	Číslo:	252/2017
	Nálezitostmi a přesností odpovídá právní předpisům.		Tento stejnopis odpovídá geometrickému plánu v elektronické podobě uloženému v dokumentaci katastrálního úřadu.	
Vyhotovitel: GEODEZIE Olomouc s.r.o. Chvákovická 362/182, 779 00 Olomouc IČ 05023343	Katastrální úřad souhlasí s odsouhlasením parcel.		Ověření stejnopisu geometrického plánu v listinné podobě.	
Číslo plánu: 2407-104/2017	KÚ pro Olomoucký kraj KP Olomouc Ing. Kateřina Vrbová PGP-2169/2017-805 2017.09.11 14:52:28 CEST			
Okres: Olomouc				
Obec: Olomouc				
Kat. území: Hodolany				
Mapový list: Olomouc 7-0/31				
Dosavadním vlastníkům pozemků byla poskytnuta možnost seznámit se v terénu s průběhem navrhovaných nových hranic které byly označeny předepsaným způsobem dle seznamu souřadnic				

1.3. Jantarová stezka, úsek Hodolanská – Libušina, 1. část



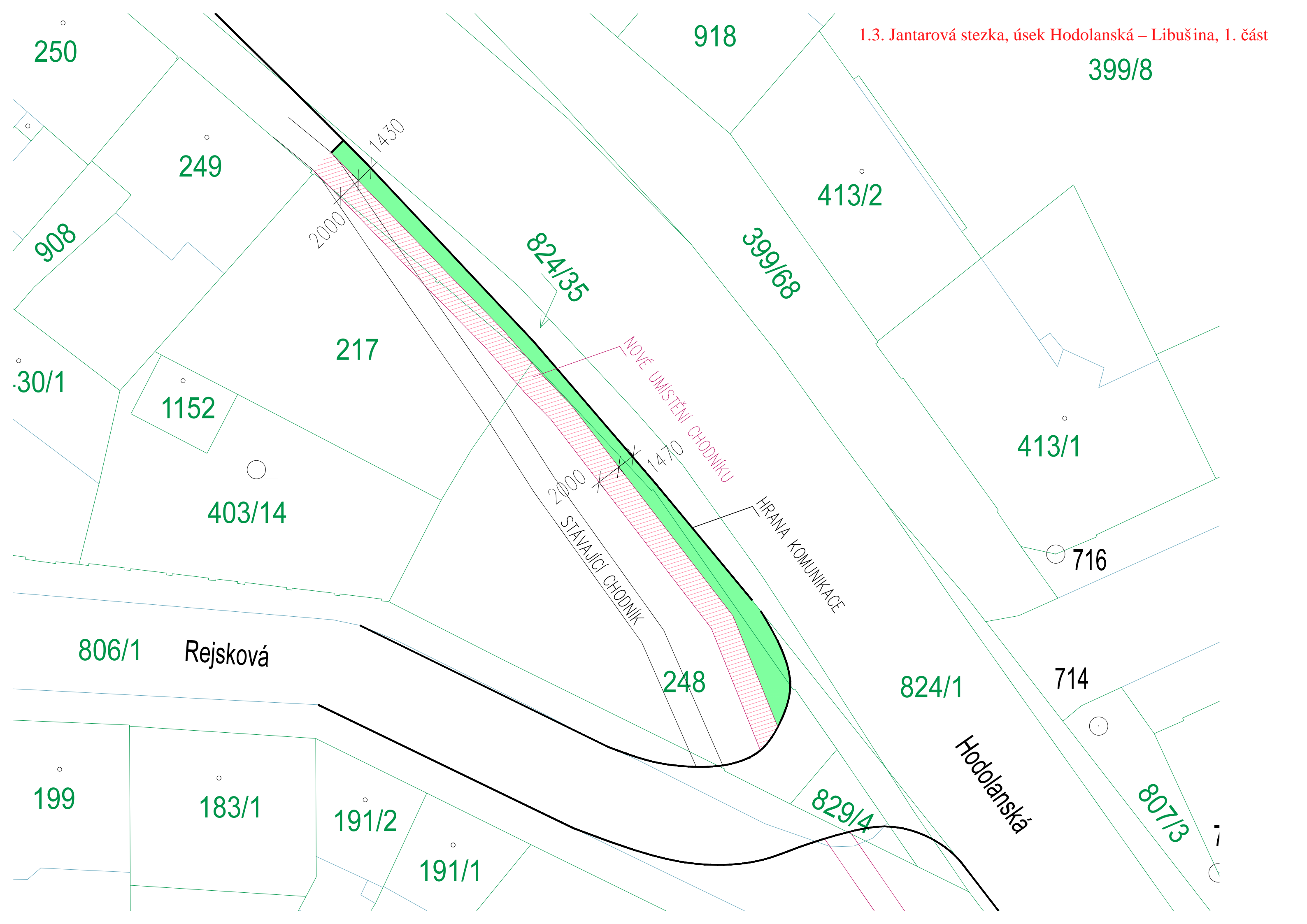
VÝKAZ DOSAVADNÍHO A NOVÉHO STAVU ÚDAJŮ KATASTRU NEMOVITOSTÍ															
Dosavadní stav				Nový stav											
Označení pozemku parc. číslem	Výměra parcely		Druh pozemku Způsob využití	Označení pozemku parc. číslem	Výměra parcely		Druh pozemku Způsob využití	Typ stavby Způsob využití	Způsob určení výměr	Porovnání se stavem evidence právních vztahů					
	ha	m ²			ha	m ²				Díl přechází z pozemku označeného v		Číslo listu vlastnictví	Výměra dílu		Označení dílu
										katastru nemovitostí	dřívejší poz. evidenci		ha	m ²	
st.248	*1)	5 47	zast. pl. zboreniště	st.248/1		33	zast. pl. zboreniště		2	st.248		10001		33	
				st.248/2	5	15	zast. pl. zboreniště		2	st.248		10001	5	15	
		5 47				48									

*1) Rozdíl +1 m² vznikl zaokrouhlením výměr (bod 14.6 přílohy katastrální vyhlášky) u dosavadní parcely č.st.248

Seznam souřadnic (S-JTSK)
Číslo bodu Souřadnice pro zápis do KN
Y X Kód kv. Poznámka

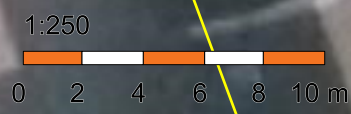
Číslo bodu	Y	X	Kód kv.	Poznámka
k.o. Hodolany (710873)				
1000-5012	544825.01	1121713.63	3	
1000-5076	544830.50	1121720.00	3	
2	544825.02	1121714.27	3	
3	544825.19	1121714.98	3	
6	544825.77	1121716.47	3	
8	544826.92	1121716.35	3	
9	544827.86	1121719.25	3	
12	544828.79	1121719.65	3	

GEOMETRICKÝ PLÁN pro rozdělení pozemku	Geometrický plán ověřil úředně oprávněný zeměměřický inženýr:	Stejnopis ověřil úředně oprávněný zeměměřický inženýr:	
	Jméno, příjmení:	Ing. Věra Česková	Jméno, příjmení:
	Číslo položky seznamu úředně oprávněných zeměměřických inženýrů:	518/95	Číslo položky seznamu úředně oprávněných zeměměřických inženýrů:
	Dne:	Číslo: 51/2018	Dne:
Náležitostmi a přesností odpovídá právním předpisům.		Tento stejnopis odpovídá geometrickému plánu v elektronické podobě uloženému v dokumentaci katastrálního úřadu.	
Vyhotovitel: GEODEZIE Olomouc s.r.o. Chválkovická 362/182 77900 Olomouc IČ 05023343	Katastrální úřad souhlasí s označením parcel.	Ověření stejnopisu geometrického plánu v listinné podobě.	
Číslo plánu: 2507-25/2018			
Okres: Olomouc			
Obec: Olomouc			
Kat. území: Hodolany			
Mapový list: Olomouc 7-0/33	Dosevademní vlastníky pozemků byla poskytnuta možnost seznámit se v terénu s průběhem navrhovaných nových hranic které byly označeny předepsaným způsobem obrubníky		



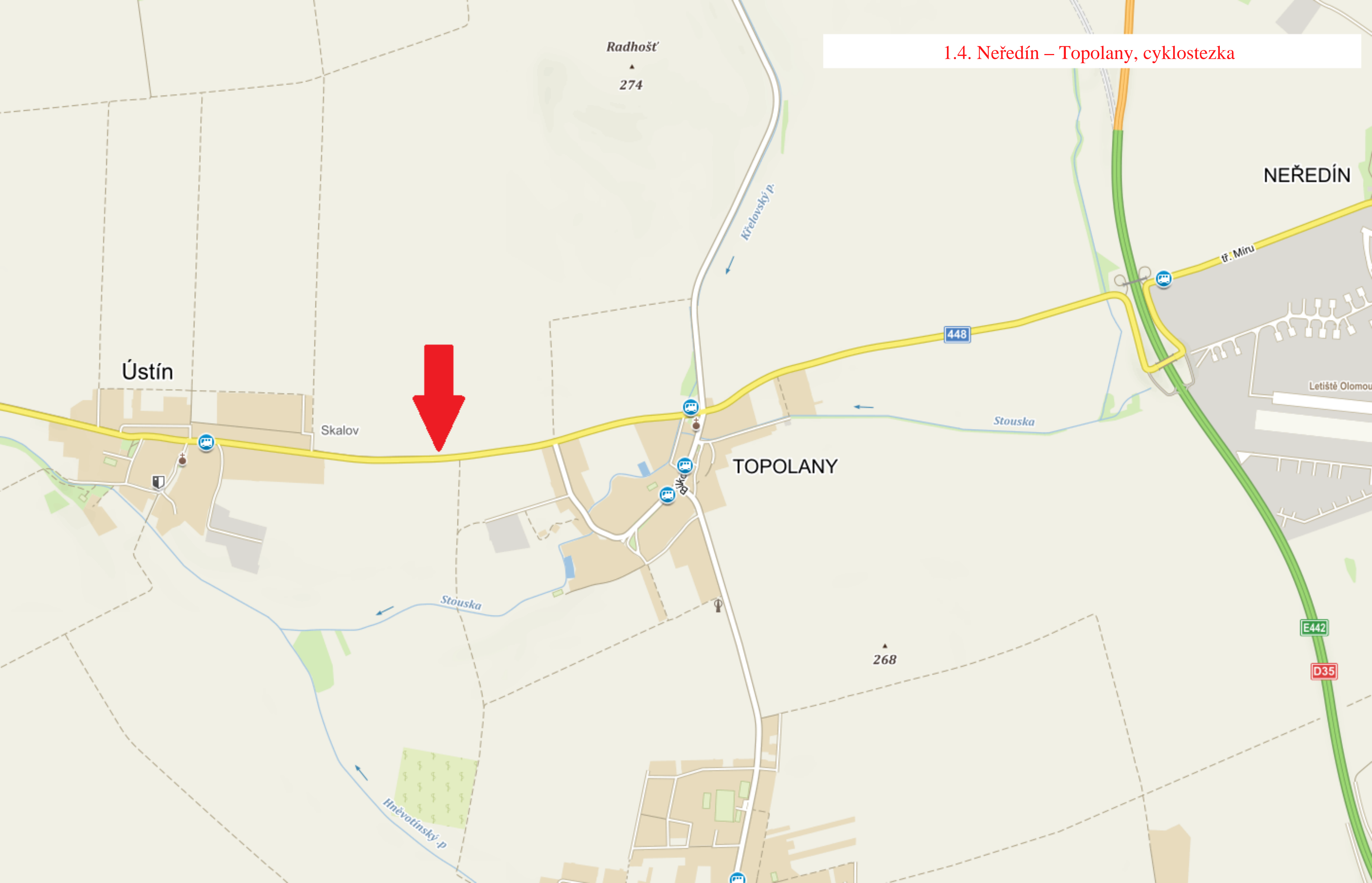


Rejsková









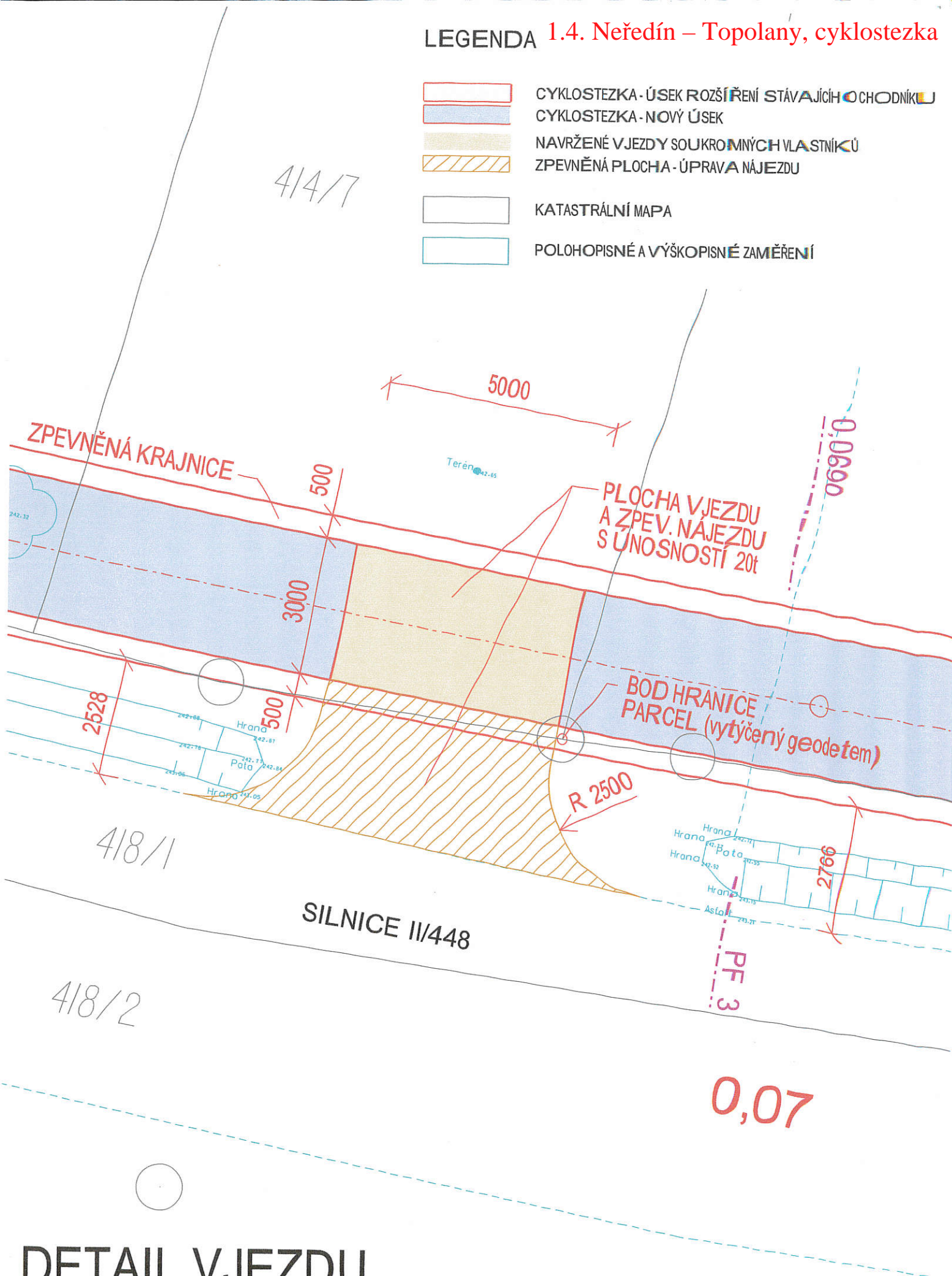


1.4. Neředín – Topolany, cyklostezka



LEGENDA 1.4. Neředín – Topolany, cyklostezka

-  CYKLOSTEZKA - ÚSEK ROZŠÍŘENÍ STÁVAJÍCÍCH CHODNÍKŮ
-  CYKLOSTEZKA - NOVÝ ÚSEK
-  NAVRŽENÉ VJEZDY SOUKROMNÝCH VLASTNÍKŮ
-  ZPEVNĚNÁ PLOCHA - ÚPRAVA NÁJEZDU
-  KATASTRÁLNÍ MAPA
-  POLOHOPISNÉ A VÝŠKOPISNÉ ZAMĚŘENÍ



DETAIL VJEZDU

M 1:100



AGPOL s.r.o.
Jungmannova 153/12
779 00 Olomouc
Česká republika

Akce :
Neředín – Topolany, cyklostezka

TECHNICKÝ POPIS ÚPRAVY VJEZDU (p.č. 414/7)

Umístění stavby:

Řešený vjezd se týká výstavby nové cyklostezky v úseku Topolany – Ústín, podél silnice II/448. Jedná se o úpravu stávajícího vjezdu soukromého vlastníka na parcelu č. 414/7. V rámci zpracovávané projektové dokumentace ke zmíněné akci je situován ve staničení km 0,062.

Technický popis navrženého řešení

Stávající vjezd na pozemek soukromého vlastníka je umožněn přímo z přilehlé komunikace, povrch je zatravněn a není patrné žádné jiné konstrukční řešení vjezdu.

Nová úprava vjezdu na soukromý pozemek je řešena z důvodu umístění tělesa cyklostezky ve vzdálenosti cca 2,5m od hrany komunikace. Vjezd bude situován od hranice parcely, která byla upřesněna a vytýčena geodetem. Šířka vjezdu v místě cyklostezky je 5,0m. Je volena tak, aby bylo co nejméně zasaženo do stávajícího silničního příkopu a tudíž do poměrů odvodnění komunikace. Od hrany cyklostezky bude upraven také nájezd, vzniklý v prostoru mezi hranou komunikace a nové cyklostezky. Tento nájezd bude ve stejné konstrukční skladbě a povrchové úpravě, jako řešený vjezd přes cyklostezku. Navržený vjezd včetně nájezdu musí dle požadavku vlastníka splňovat únosnost 20t, pro možnost pojiždění těžší zemědělskou technikou. Dle tohoto požadavku bude navržena konkrétní skladba této plochy, která bude upřesněna v dalším stupni projektové dokumentace. Předběžně je uvažováno s podkladem ze ŠD, vrstvou SC 8/10 a vrstva podkladní a obrusná z asfaltobetonu. Pro nájezd bude použito oblouků s největším možným poloměrem, tak, aby bylo co nejméně zasaženo do okolních silničních příkopů.

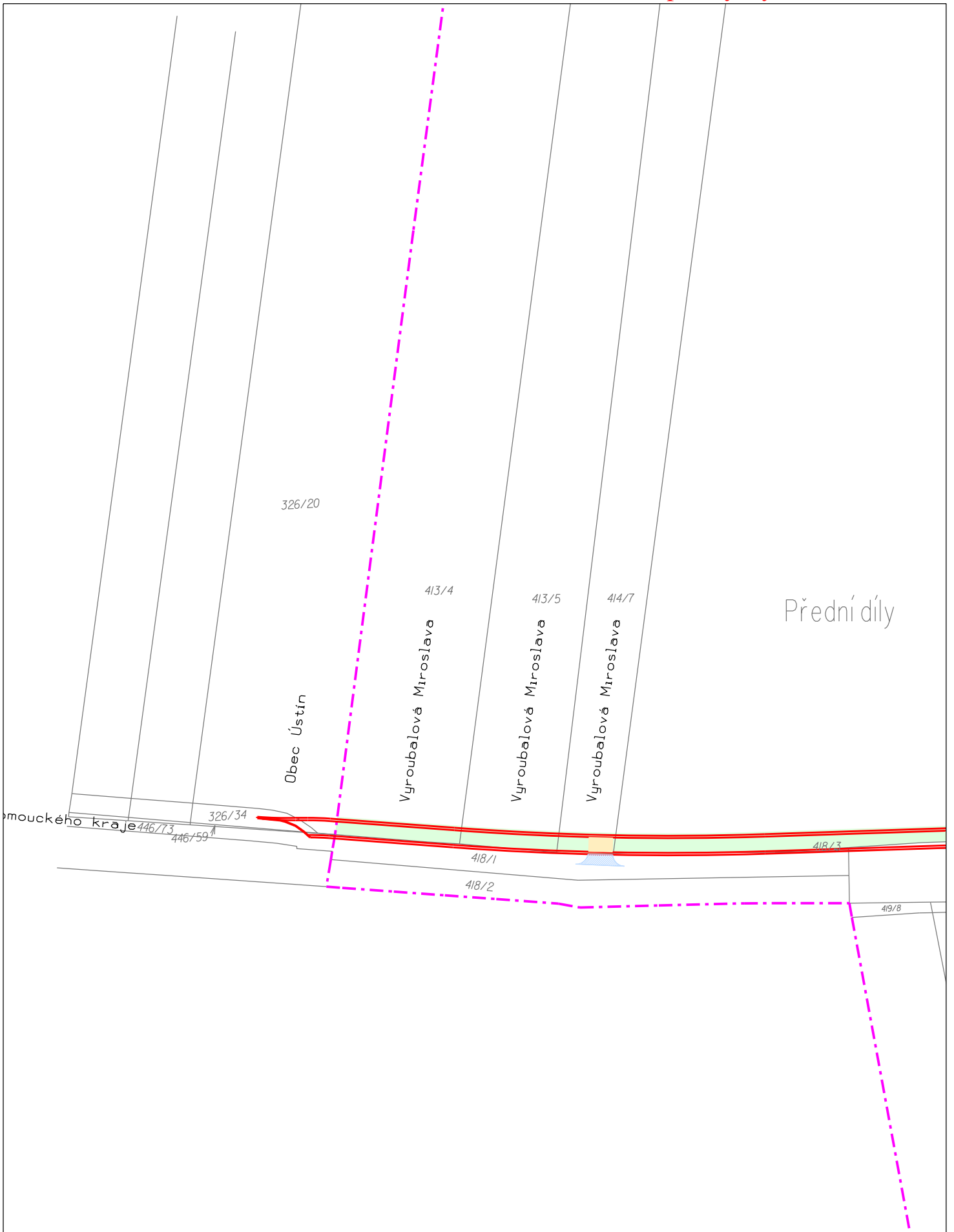
Řešení je patrné z přiloženého situačního výkresu (Detail vjezdu M 1:100).

V Olomouci, únor 2018

Vypracoval: Michal Heger



AGPOL s.r.o.
Jungmannova 153/12
779 00 Olomouc
Česká republika
tel.: 585 208 458. IČ: 28597044, DIČ: CZ28597044



MĚŘÍTKO 1 : 1000

Neředín - Topolany, cyklostezka

Parcelní číslo: 413/4, 413/5, 414/7

Výměra odkupu: 96,0, 80,0, 51,0 m²

1.5. Odpadové centrum Olomouc



PAVLOVIČKY

Chvalkovická

KLÁŠTERNÍ HRADISKO

BĚLIDLA



HODOLANY



Olomouc - Chválkovice

A	1138 m2	z parcely č. 1468/5 - Olomouký kraj
B	90 m2	z parcely č. 1468/5 - Olomouký kraj
C	106 m2	z parcely č. 1468/1 - Olomouký kraj