



HLAVNÍ PROJEKTANT:	PROJEKTANT:	VYPRACOVAL:	 <b>DS</b> <b>GEO projekt</b>
ING. DOLEŽEL PETR	ING. DOLEŽEL PETR	ING. DOLEŽEL MICHAL	
KRAJ:	OLOMOUCKÝ	MÍSTO:	OLOMOUČ - HODOLANY
INVESTOR:	STATUTÁRNÍ MĚSTO OLOMOUČ - OI-PR/SOD/002243/2016/B0h		
NÁZEV AKCE:	<b>PASTEUROVA - PŘECHOD PRO PĚŠÍ</b>		
NÁZEV VÝKRESU:	<b>SITUACE</b>		
 <b>DS</b> <b>GEO projekt</b>		Projektantův Ing. Petr Doležal Na Šibeníku 42, 779 00 Olomouc	
DATUM:	12 / 2016	FORMÁT:	2 A4
MĚŘÍTKO:	1:500	STUPĚŇ PD:	DSP
ZAKÁZKA:	907 34	SOUPRAVA:	VÝKRES:

# Regenerace a revitalizace sídliště Povel - geometrický plán

VÝKAZ DOSAVADNÍHO A NOVÉHO STAVU ÚDAJŮ KATASTRU NEMOVITOSTÍ															
Dosavadní stav					Nový stav										
Označení pozemku parc. číslem	Výměra parcely		Druh pozemku	Označení pozemku parc. číslem	Výměra parcely		Druh pozemku	Typ stavby	Způs. určení výměr	Porovnání se stavem evidence právních vztahů					
	ha	m <sup>2</sup>	Způsob využití		ha	m <sup>2</sup>	Způsob využití	Způsob využití		Díl přechází z pozemku označeného v katastru nemovitostí	dřívější poz. evidenci	Číslo listu vlastnictví	Výměra dílu		Označení dílu
												ha	m <sup>2</sup>		
442/1	29	55	orná půda	442/1	6	76	orná půda		0	442/1	10001	6	76		
				442/4	22	79	orná půda		0	442/1	10001	22	79		
443/1	1	31	01	443/1	1	09	02	orná půda		0	443/1	325	1	09	02
				443/83	10	17	orná půda		2	443/1	325	10	17		
				443/84	11	82	orná půda		0	443/1	325	11	82		
443/3	20	50	orná půda	443/3	19	63	orná půda		0	443/3	10001	19	63		
				443/86	87	orná půda		2	443/3	10001	87				
443/5	16	80	orná půda	443/5	15	67	orná půda		0	443/5	10001	15	67		
				443/85	1	13	orná půda		0	443/5	10001	1	13		
	1	97	86		1	97	86								

Výkaz údajů o bonitovaných půdně ekologických jednotkách (BPEJ) k parcelám nového stavu											
Parcelní číslo podle katastru nemovitostí		Kód BPEJ	Výměra		BPEJ na dílu parcely	Parcelní číslo podle zjednodušené evidence		Kód BPEJ	Výměra		BPEJ na dílu parcely
zjednodušené evidence	ha		m <sup>2</sup>	ha		m <sup>2</sup>	ha		m <sup>2</sup>		
442/1		30200	6	76		443/5	30200	15	67		
442/4		30200	10	32		443/83	30200		99		
		35600	12	47			35600	9	18		
443/1		30200	9	44		443/84	30200	11	82		
		35600	99	58			443/85	30200	1	13	
443/3		30200		58		443/86	35600		87		
		35600	19	05							

### Seznam souřadnic (S-JTSK):

Souřadnice pro zápis do KN

Číslo bodu	Y	X	kk	Poznámka
1	548164.39	1123198.35	3	Barva - dř. kolík
2	548151.06	1123171.78	6	Barva - dř. kolík
3	548140.81	1123151.36	6	Barva - dř. kolík
4	548137.70	1123145.18	3	Barva - dř. kolík
5	548123.48	1123152.80	3	Barva - dř. kolík
6	548009.03	1123213.81	3	Barva - dř. kolík
7	548005.47	1123215.71	3	Barva - dř. kolík
8	548005.73	1123233.90	3	Barva - dř. kolík
73-3	548011.30	1123233.15	3	Barva - dř. kolík

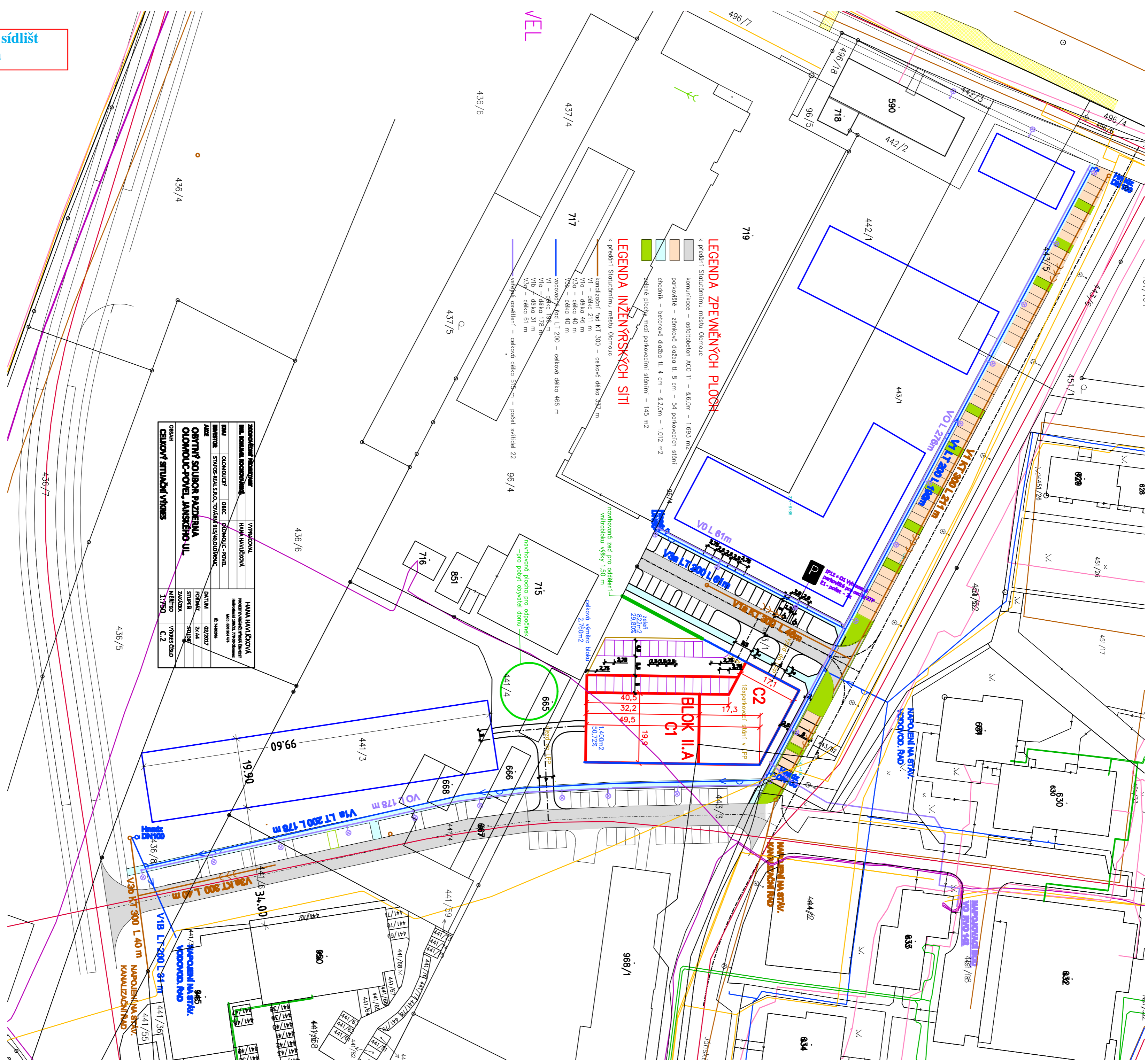
### Seznam souřadnic (S-JTSK):

Souřadnice pro zápis do KN

Číslo bodu	Y	X	kk	Poznámka
168-36	548126.85	1123159.07	3	Barva - dř. kolík
217-8786	548082.82	1123207.28	3	Barva - dř. kolík
217-8836	548095.95	1123233.68	3	Barva - dř. kolík
217-8894	548170.89	1123161.46	6	Barva - dř. kolík
217-8900	548180.28	1123129.56	6	Barva - dř. kolík
394-1	548180.18	1123190.20	3	Pl. mezník
742-129	548119.08	1123144.61	3	Barva - dř. kolík
742-160	548007.84	1123203.64	3	Barva - dř. kolík
759-5	547982.97	1123236.98	3	Značka barvou

GEOMETRICKÝ PLÁN pro rozdělení pozemku	Geometrický plán ověřil úředně oprávněný zeměměřický inženýr	Stejnopis ověřil úředně oprávněný zeměměřický inženýr:
	Jméno, příjmení: <b>Ing. Jan Prikryl</b>	Jméno, příjmení: <b>Ing. Jan Prikryl</b>
	Číslo položky seznamu úředně oprávněných zeměměřických inženýrů: <b>2387/08</b>	Číslo položky seznamu úředně oprávněných zeměměřických inženýrů: <b>2387/08</b>
	Dne: <b>1.11.2017</b> Číslo: <b>127/2017</b>	Dne: <b>9.11.2017</b> Číslo: <b>127/2017</b>
	Náležitostmi a přesností odpovídá právním předpisům.	Tento stejnopis odpovídá geometrickému plánu v elektronické podobě uloženému v dokumentaci katastrálního úřadu.
Vyhotovitel: <b>Ing. Jan Prikryl</b> Šubova 35, Olomouc IČ: 7333 92 02 Tel: 777 042 451  www.dobrygeodet.cz info@dobrygeodet.cz	Katastrální úřad souhlasí s očíslováním parcel.	Ověření stejnopisu geometrického plánu v listinné podobě.
Číslo plánu: <b>751-81/2016</b>	<b>KÚ pro Olomoucký kraj</b> <b>KP Olomouc</b> <b>Ing. Jitka Kylarová</b> <b>PGP-2777/2017-805</b> <b>2017.11.09 11:01:26 CET</b>	
Okres: <b>Olomouc</b>		
Obec: <b>Olomouc</b>		
Kat. území: <b>Povel</b>		
Mapový list: <b>Olomouc 9-1/41, Olomouc 9-1/42</b>		
Dosavadním vlastníkům pozemků byla poskytnuta možnost seznámit se v terénu s průběhem navrhovaných nových hranic, které byly označeny předepsaným způsobem.		
<b>dočas. stab. dle § 91 - dř. kolík</b>		



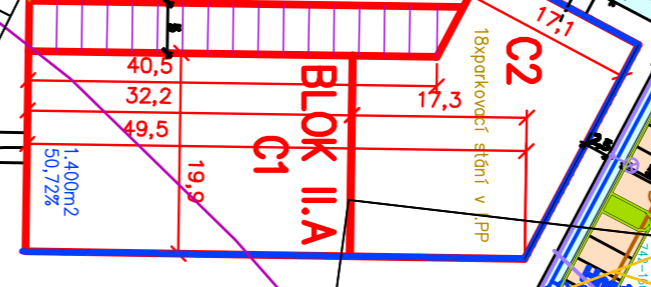


**LEGENDA ZPEVNĚNÝCH PLOCH**

- k předání Stodulárnímu městu Otomou
- Komunikace – asfaltobeton AČO II – 8,60m – 1,693 m<sup>2</sup>
- parkoviště – zpevněná dlažba tl. 8 cm – 54 parkovacích stání
- chodník – betonová dlažba tl. 4 cm – 82,0m – 1,012 m<sup>2</sup>
- zelené plochy mezi parkovacími stáními – 145 m<sup>2</sup>

**LEGENDA INŽENÝRSKÝCH SÍŤÍ**

- k předání Stodulárnímu městu Otomou
- kanalizační řád KT 300 – celková délka 352 m
- VII – délka 211 m
- VIIa – délka 46 m
- VIII – délka 40 m
- VIIIa – délka 40 m
- Vodovodný řád LT 200 – celková délka 466 m
- VII – délka 198 m
- VIIa – délka 178 m
- VIII – délka 51 m
- VIIIa – délka 61 m
- veřejné osvětlení – celková délka 515 m – počet svítidel 22 96/4



Stavbař		Výstavce	
NÁZEV	ADRESA	NÁZEV	ADRESA
Stavbař OBRTNÝ SPOLEK PÁZDERNÁ OLOMOUČ-Povel, Janšeho ul.	Olomouč, Povel, Janšeho ul.	Výstavce MĚSTO OTOMOU	Olomouč, Nám. Svobody 12
Architekt MAG. ING. A. KOUZEL	Olomouč, Myslíkova ul. 39	Stavbař MAG. ING. A. KOUZEL	Olomouč, Myslíkova ul. 39
<b>OSMI ČESKÝ STUŽNÍK VÍRNÉS</b>			
OSMI 436/4	ČESKÝ STUŽNÍK 1750	VÍRNÉS 32	VÍRNÉS 32



451/57

827/2

451/102

627

451/63

451/59

451/103

800/8

800/36

496/8

451/104

628

496/4

496/6

443/6

451/1

629

443/5

1:500



0 5 10 15 20 25 m