

**Statutární město Olomouc - odbor majetkoprávní**

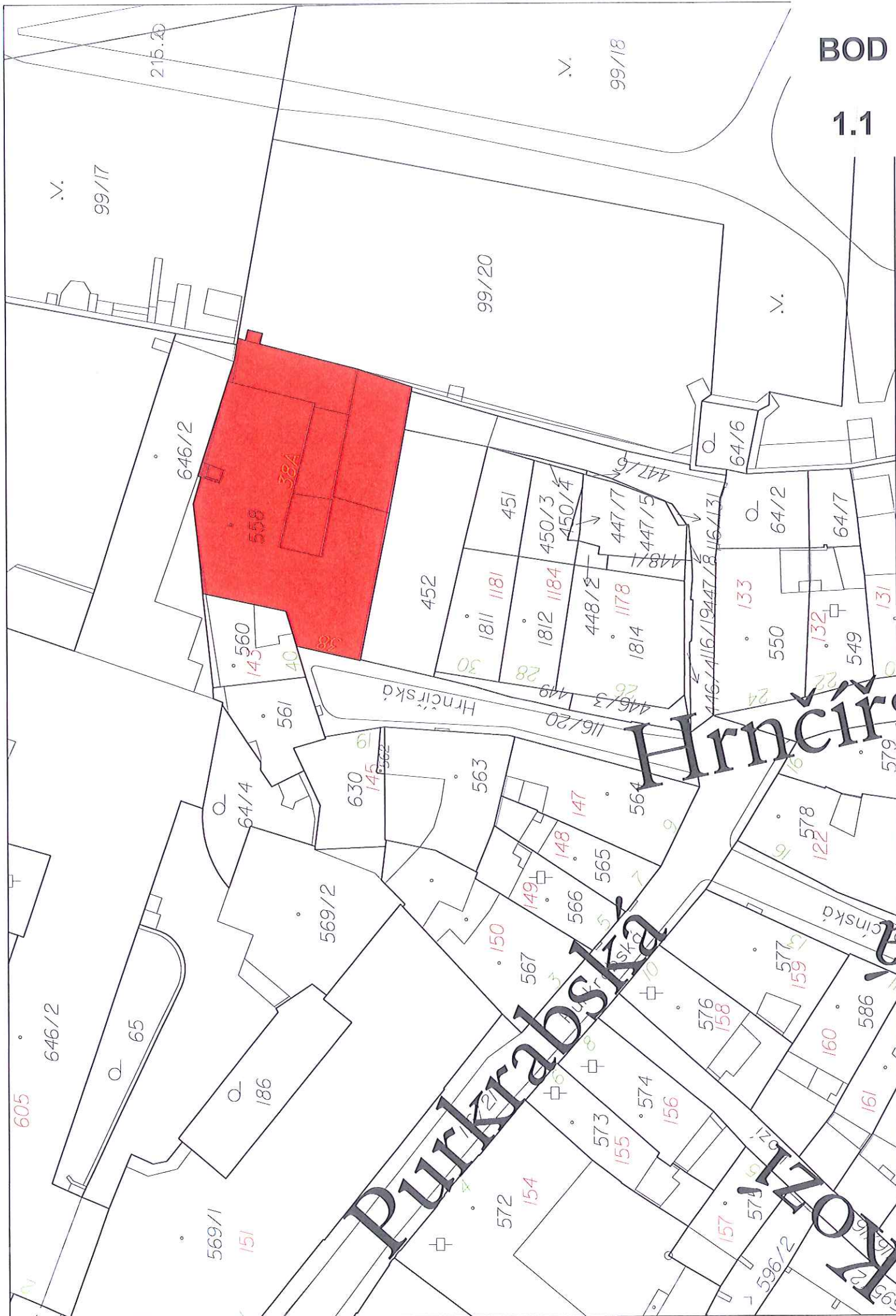
**Předkládá:** Mgr. Matouš Pelikán, náměstek primátora  
**Okruh zpracovatelů:** odbor majetkoprávní  
**Zpracoval:** oddělení majetkových řízení

Předkládáno jako bod programu:

**MAPOVÉ PODKLADY DŮVODOVÉ ZPRÁVY**

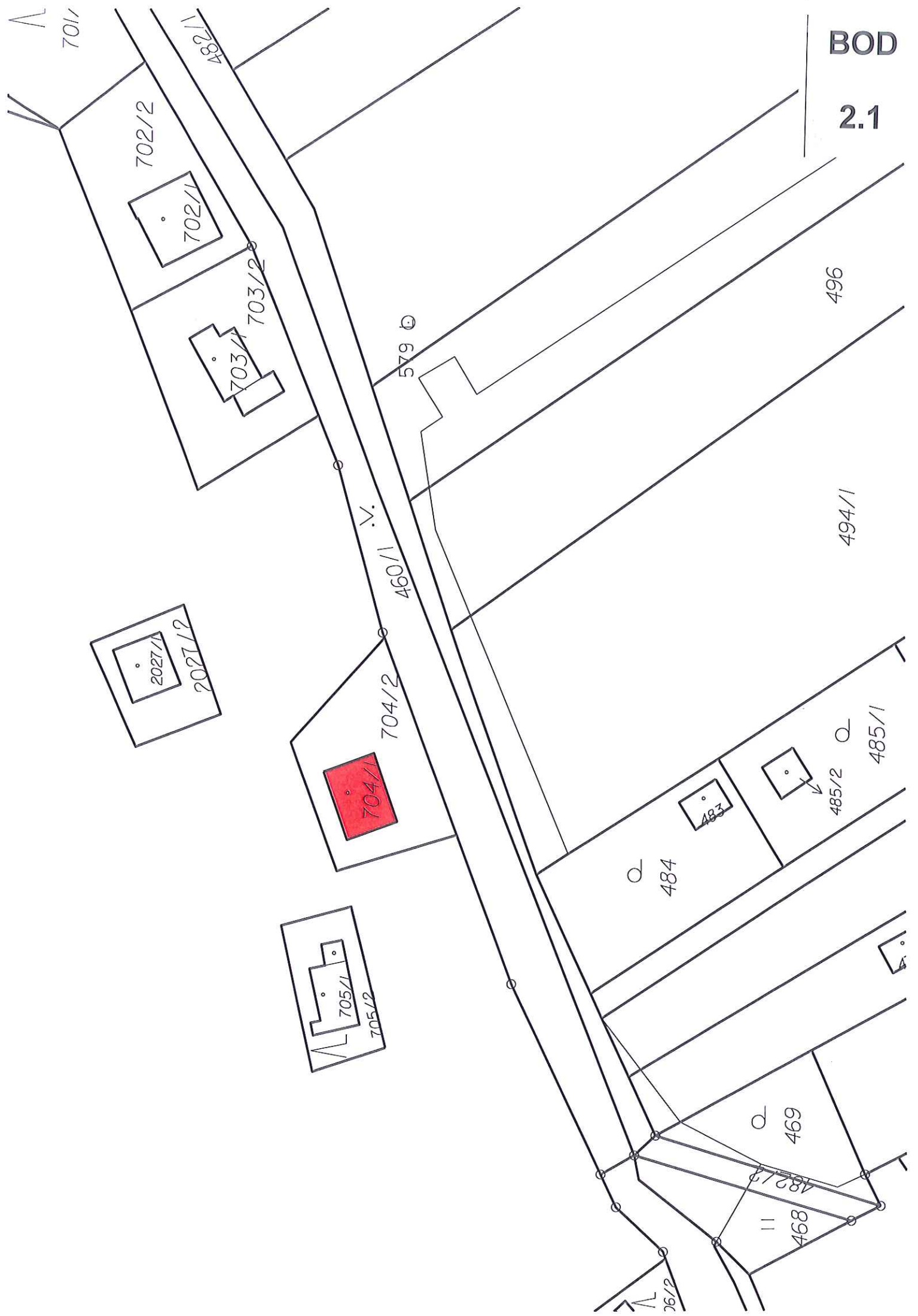
**pro zasedání Zastupitelstva města Olomouce  
konaného dne 14. 12. 2018**

Název bodu: Majetkoprávní záležitosti



BOD

2.1





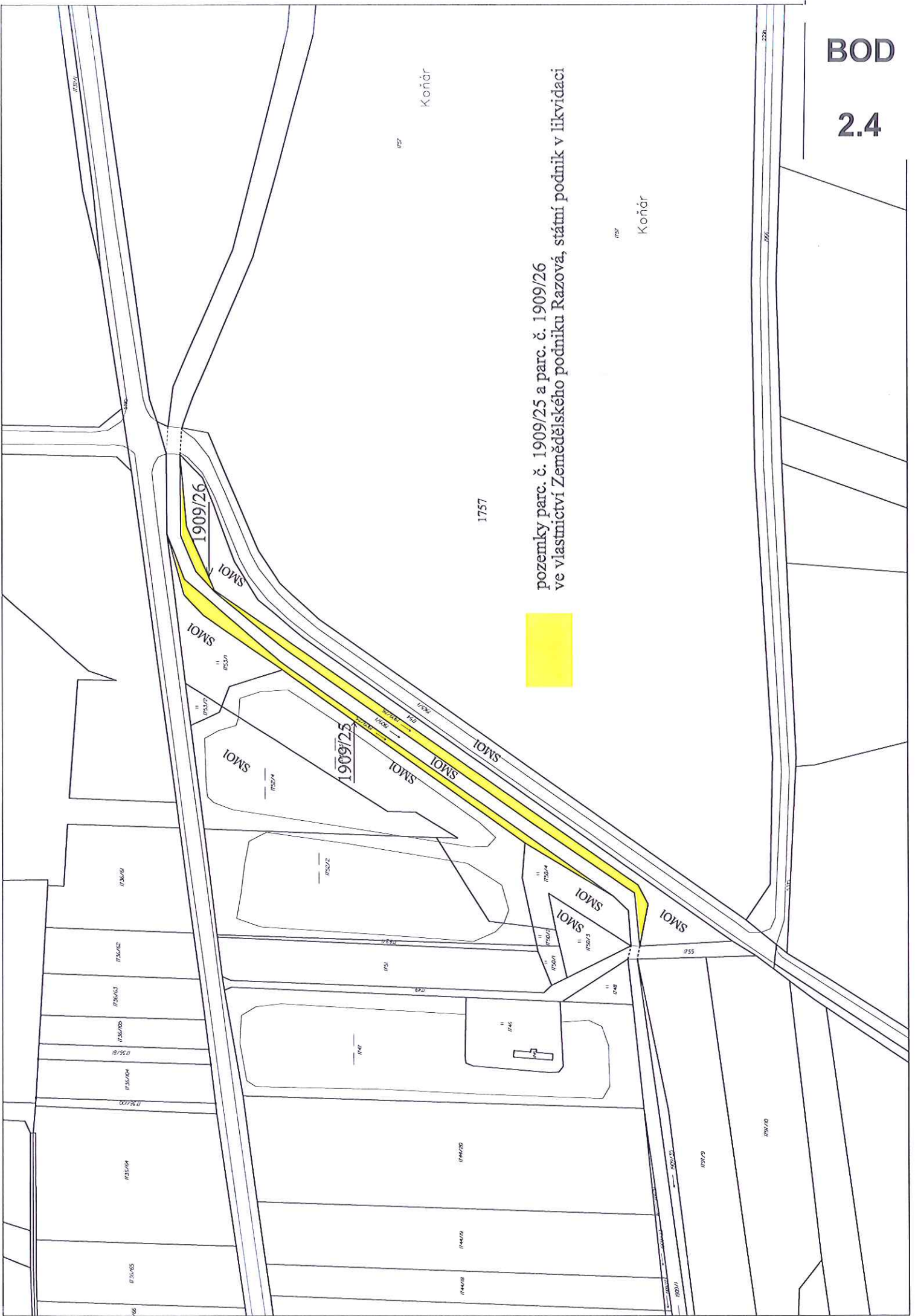










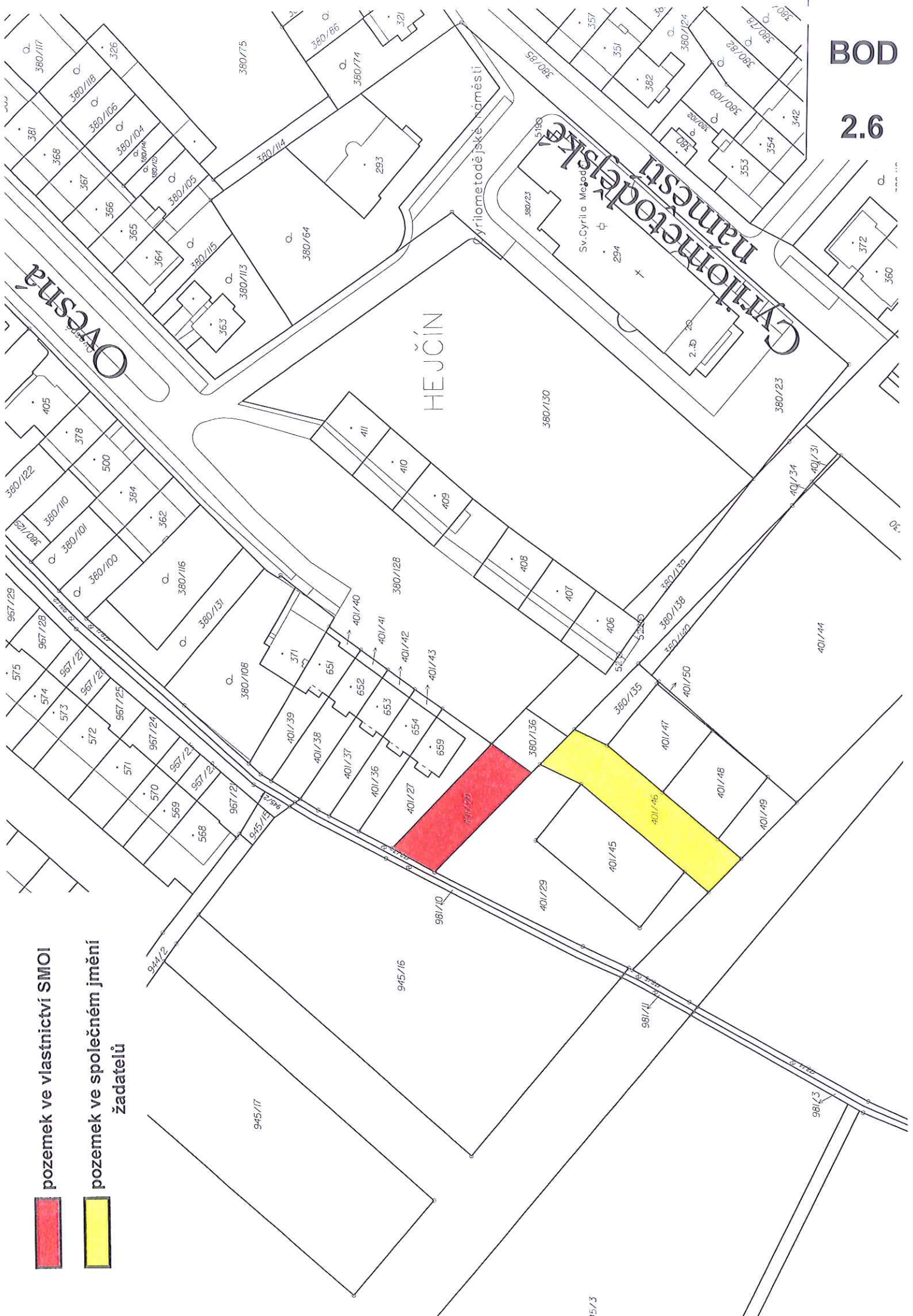




pozemky parc. č. 1909/25 a parc. č. 1909/26  
ve vlastnictví Zemědělského podniku Razová, státní podnik v likvidaci









-  pozemek ve vlastnictví SMOI
-  pozemek ve společném jmění žadatelů

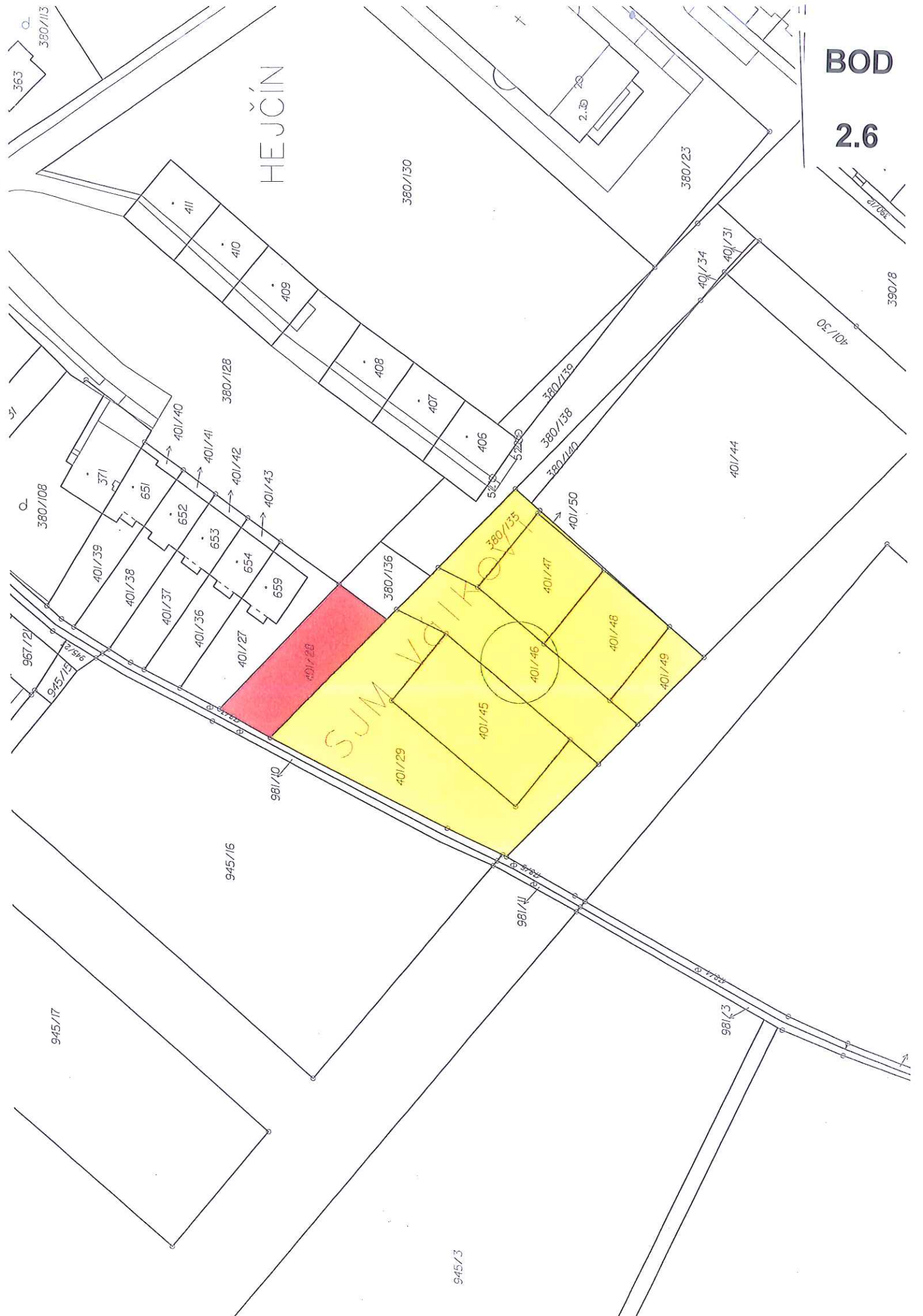


BOD

2.6

HEJČÍN

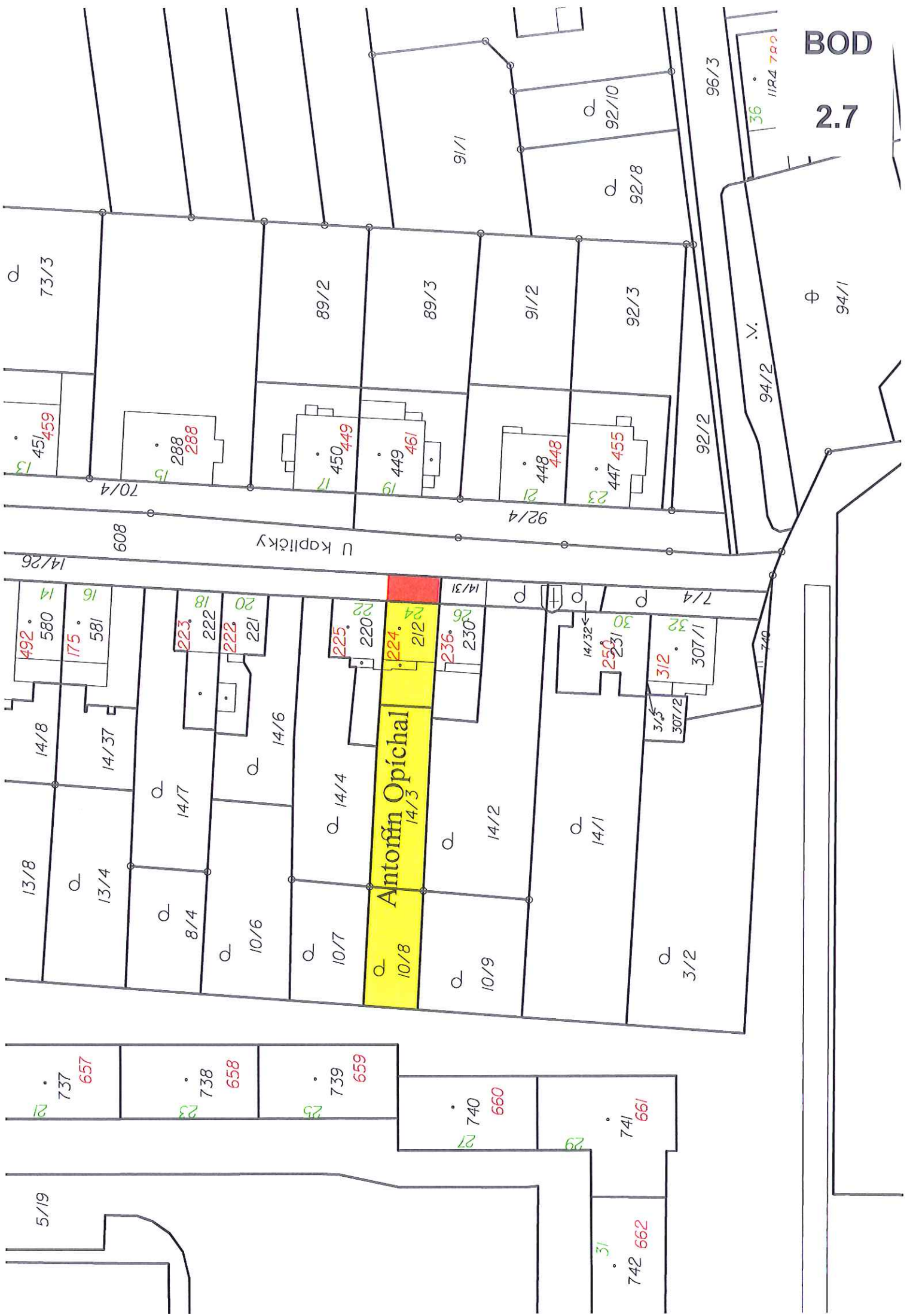
SÚM VĚTIKOVITĚ





BOD

2.7



Antonín Opíchal  
14/3

U Kapličky

608

94/1

94/2

96/3

92/10

92/8

92/3

91/2

89/3

89/2

73/3

7/4

7/40

3/2

14/1

14/2

10/9

14/4

10/7

14/6

10/6

8/4

13/4

14/37

13/8

5/19

742 662

31

741 661

29

740 660

27

739 659

25

738 658

23

737 657

21

225

220

224

212

236

230

223

222

222

221

307/1

312

307/2

3/5

253

231

14/32

26

24

224

220

225

222

223

222

221

220

212

236

230

223

222

222

221

447 455

448 448

449 461

450 449

288 288

451 459

15

17

19

21

23

70/4

13

15

17

19

21

23

25

27

29

31

33

35









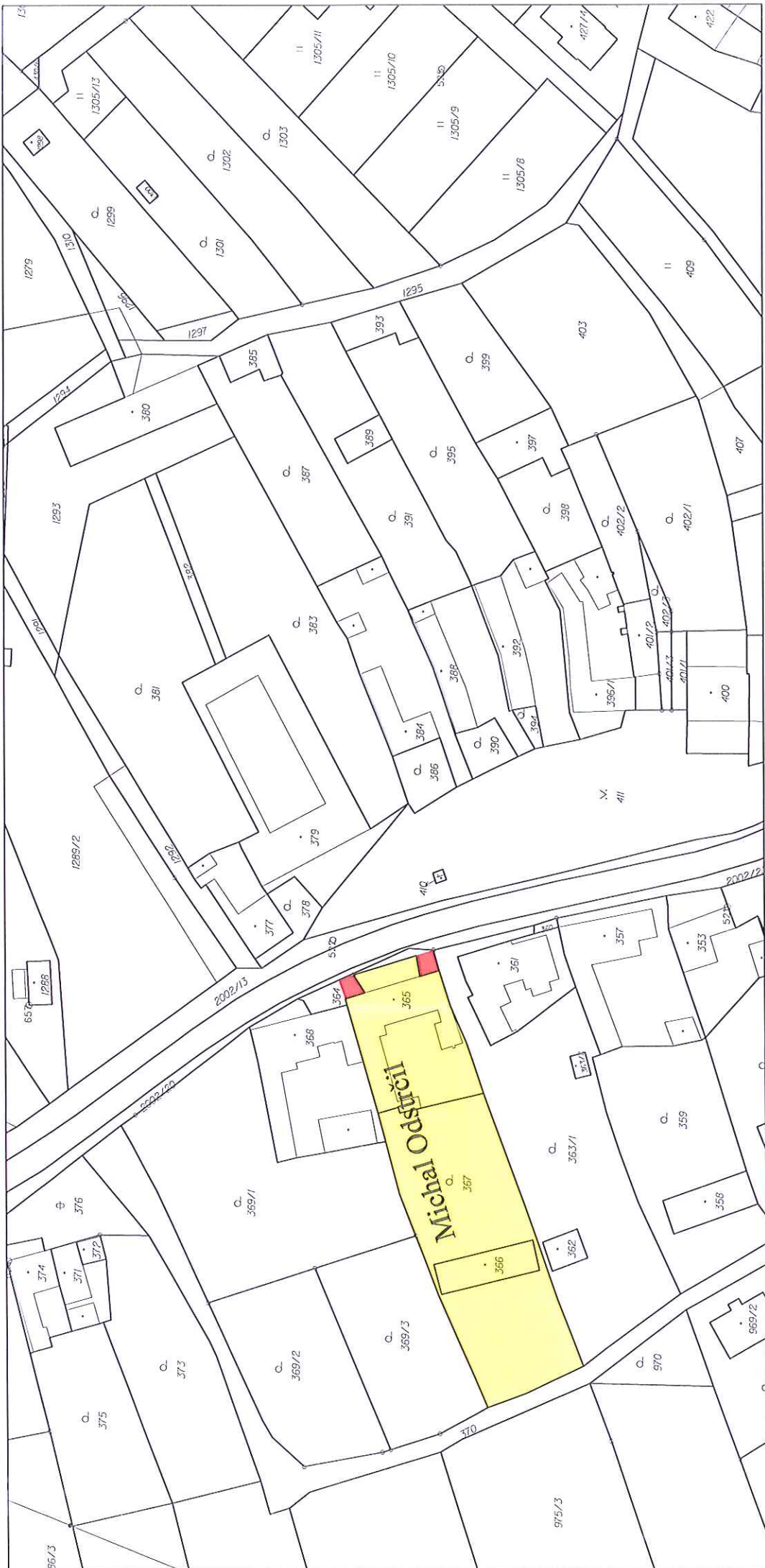


**BOD**  
**2.9**

Robert Vančata

U Kapličky





BOD

2.11

Dobnerova

Na VOZO

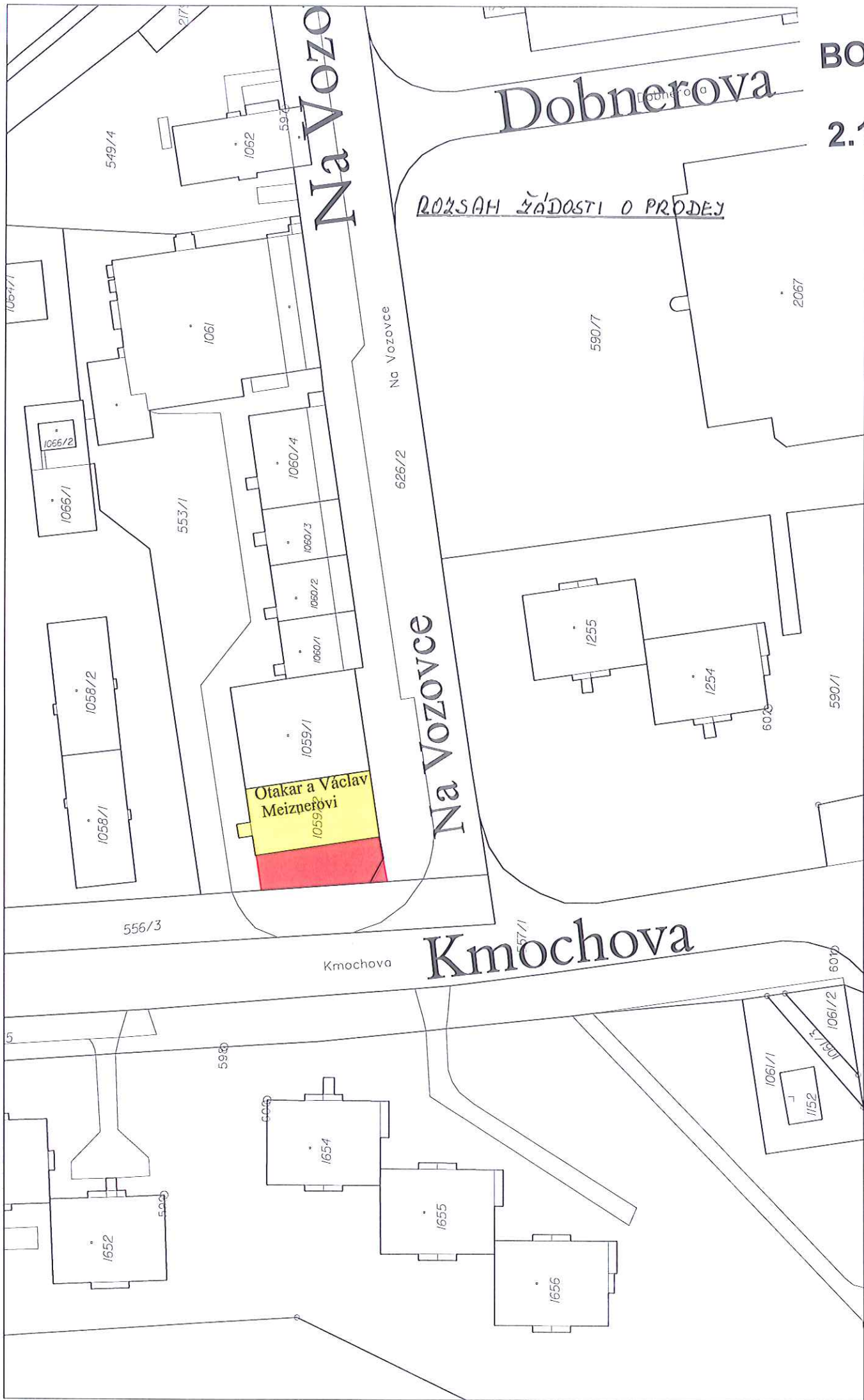
ROZSAH ŽÁDOSTI O PRODEJ

Na Vozovce

Na VOZOVCE

Kmochova

Otakar a Václav  
Meiznerovi

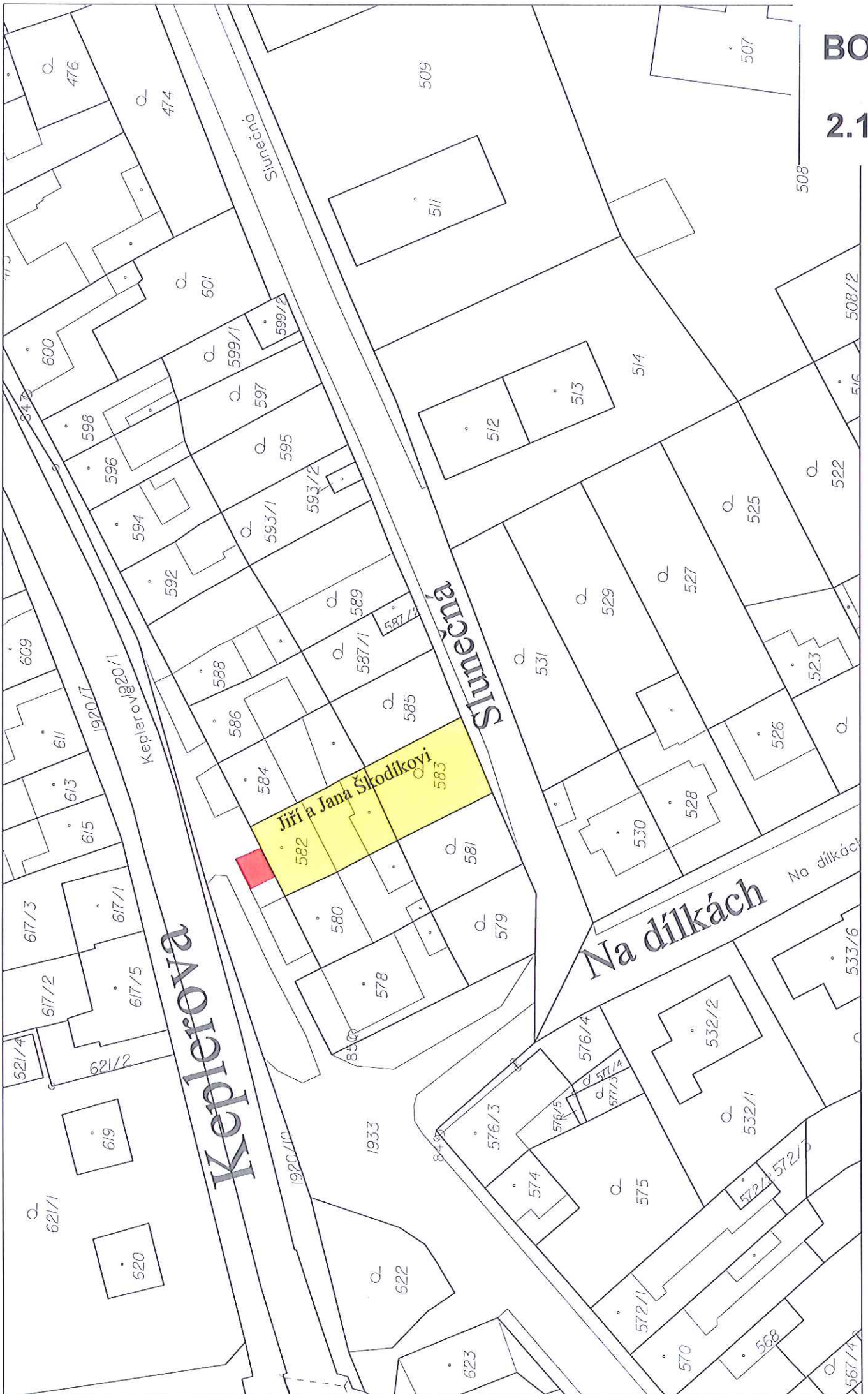






BOD

2.12



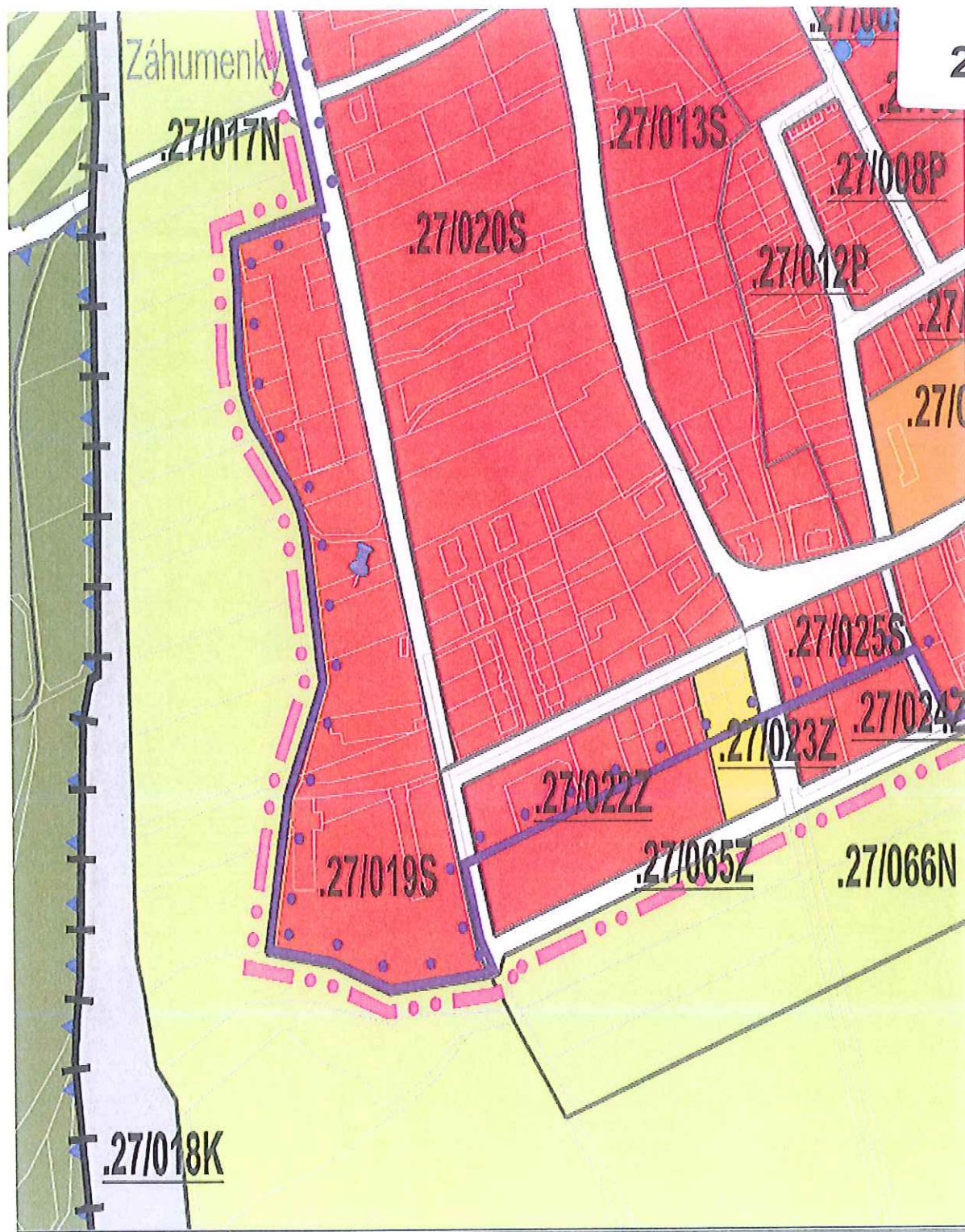


BOD

2.13









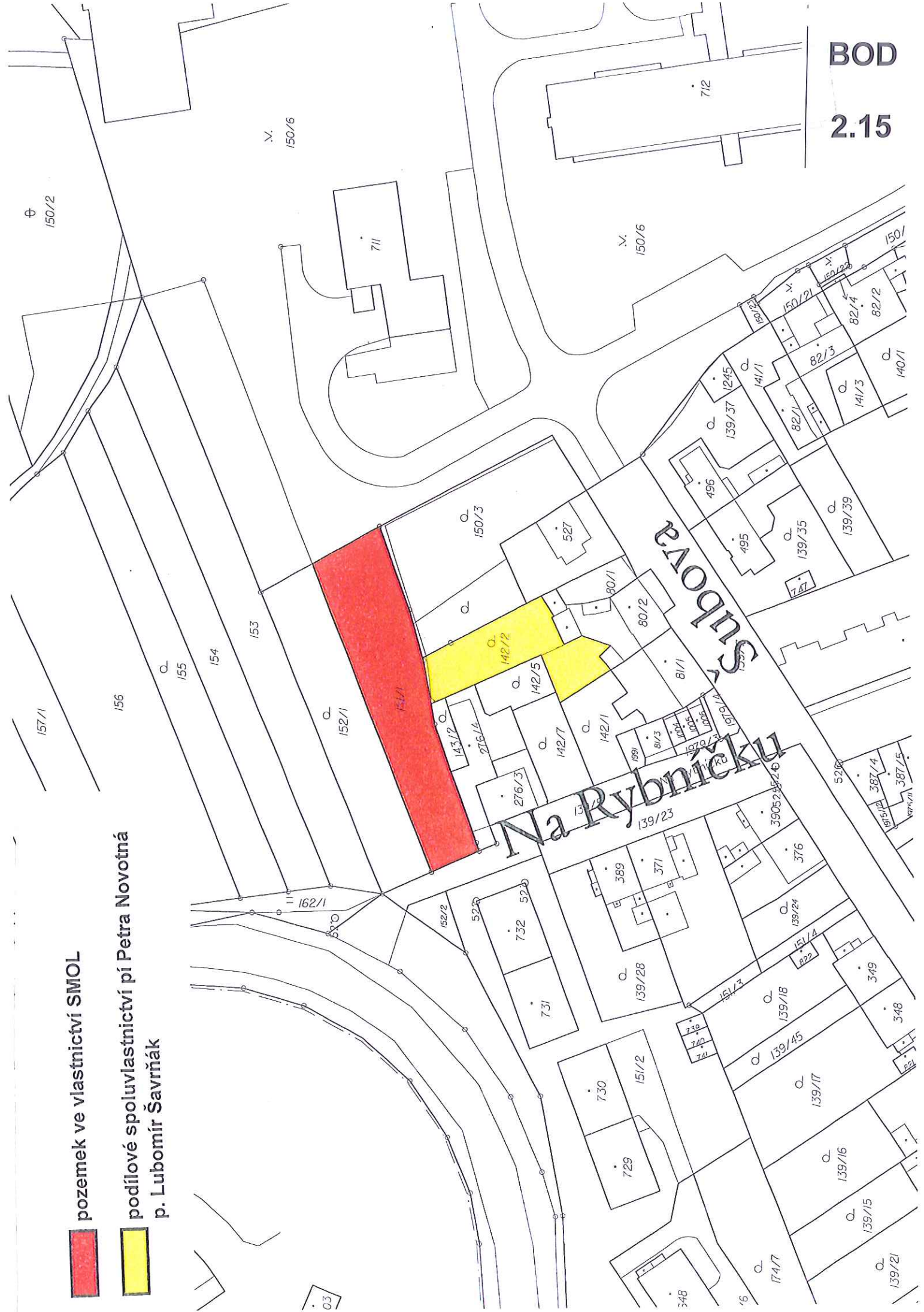


BOD

2.15

pozemek ve vlastnictví SMOL

podílové spoluvlastnictví pí Petra Novotná  
p. Lubomír Šavrnák

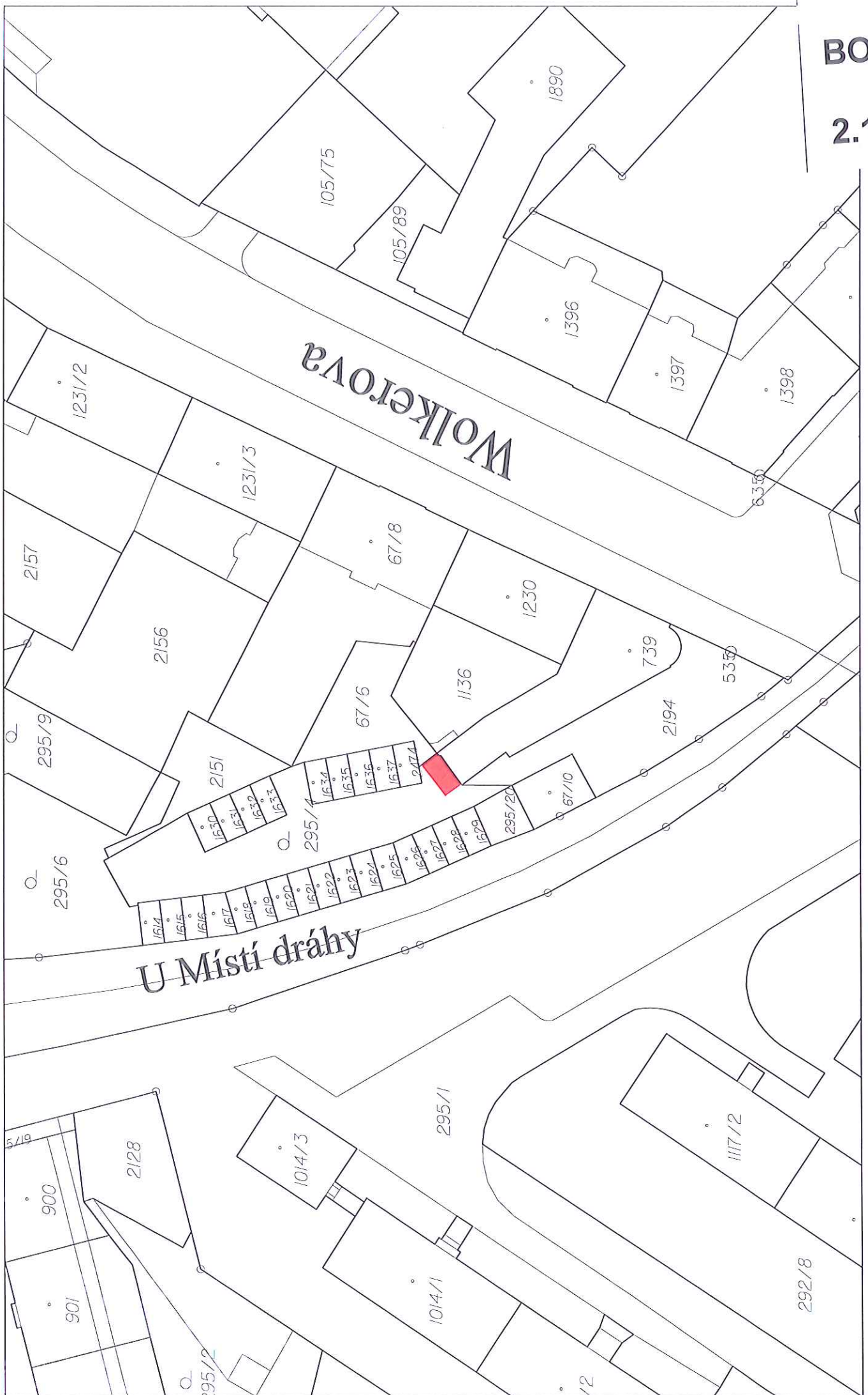


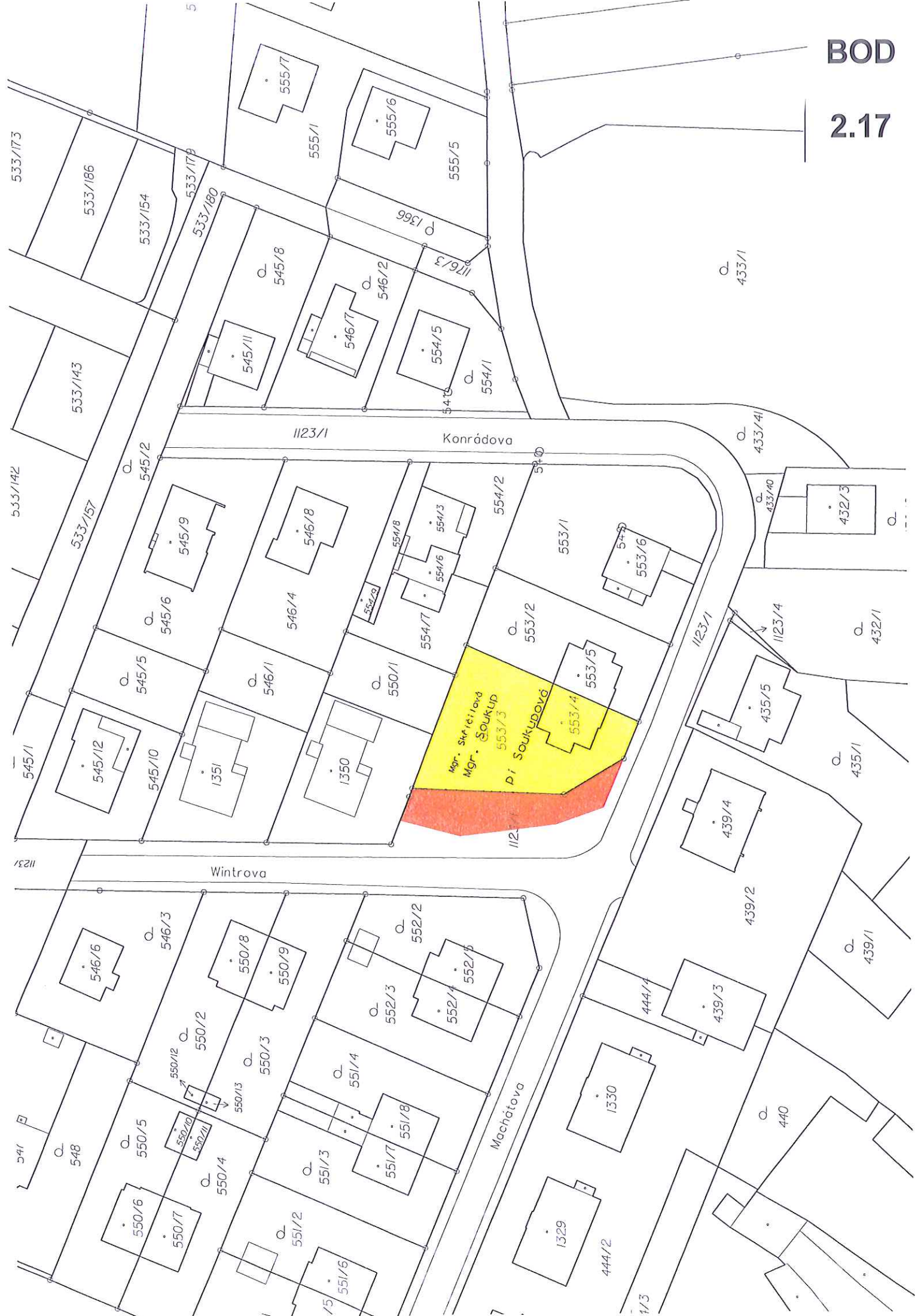
03



BOD

2.16

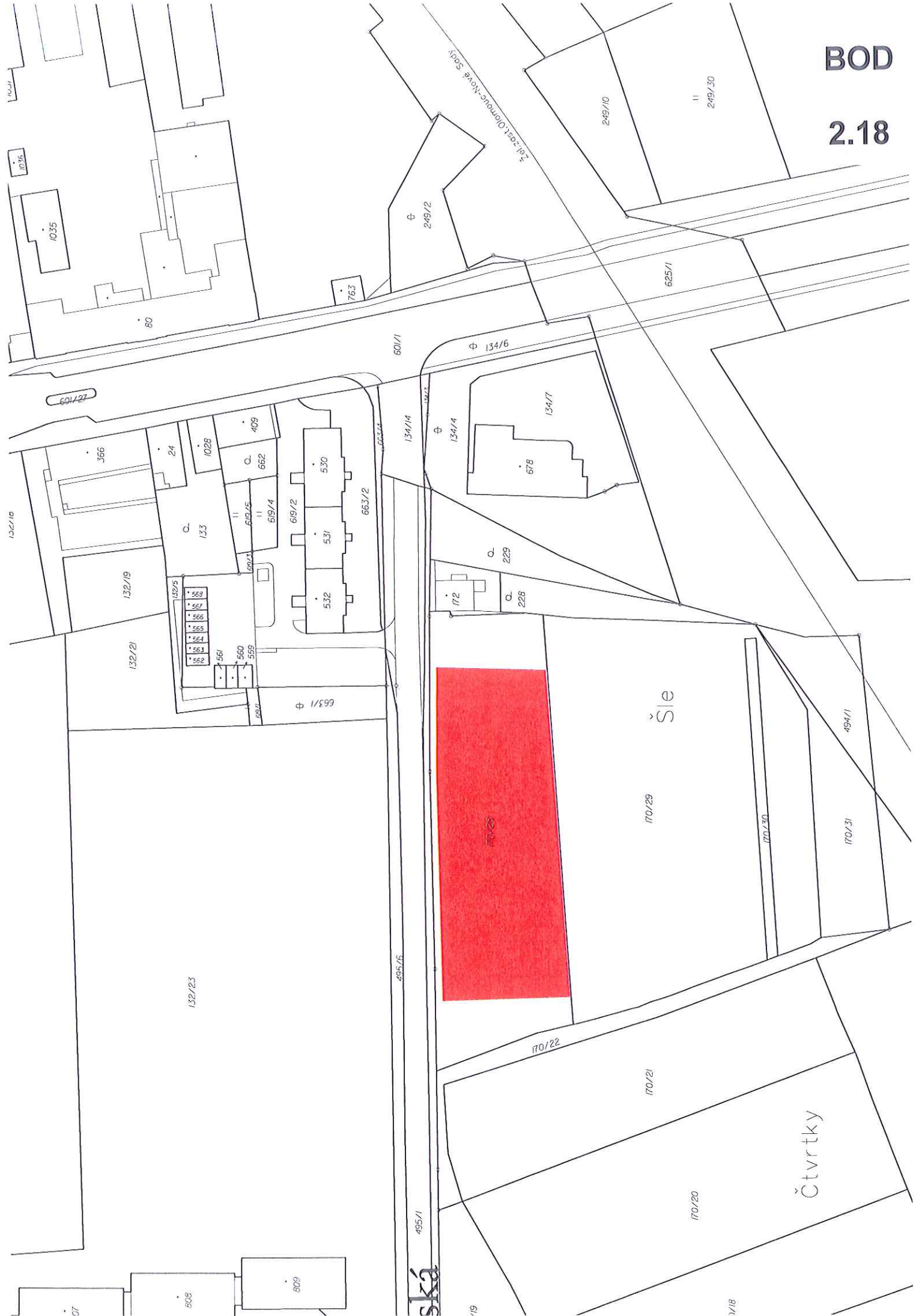






BOD

2.18

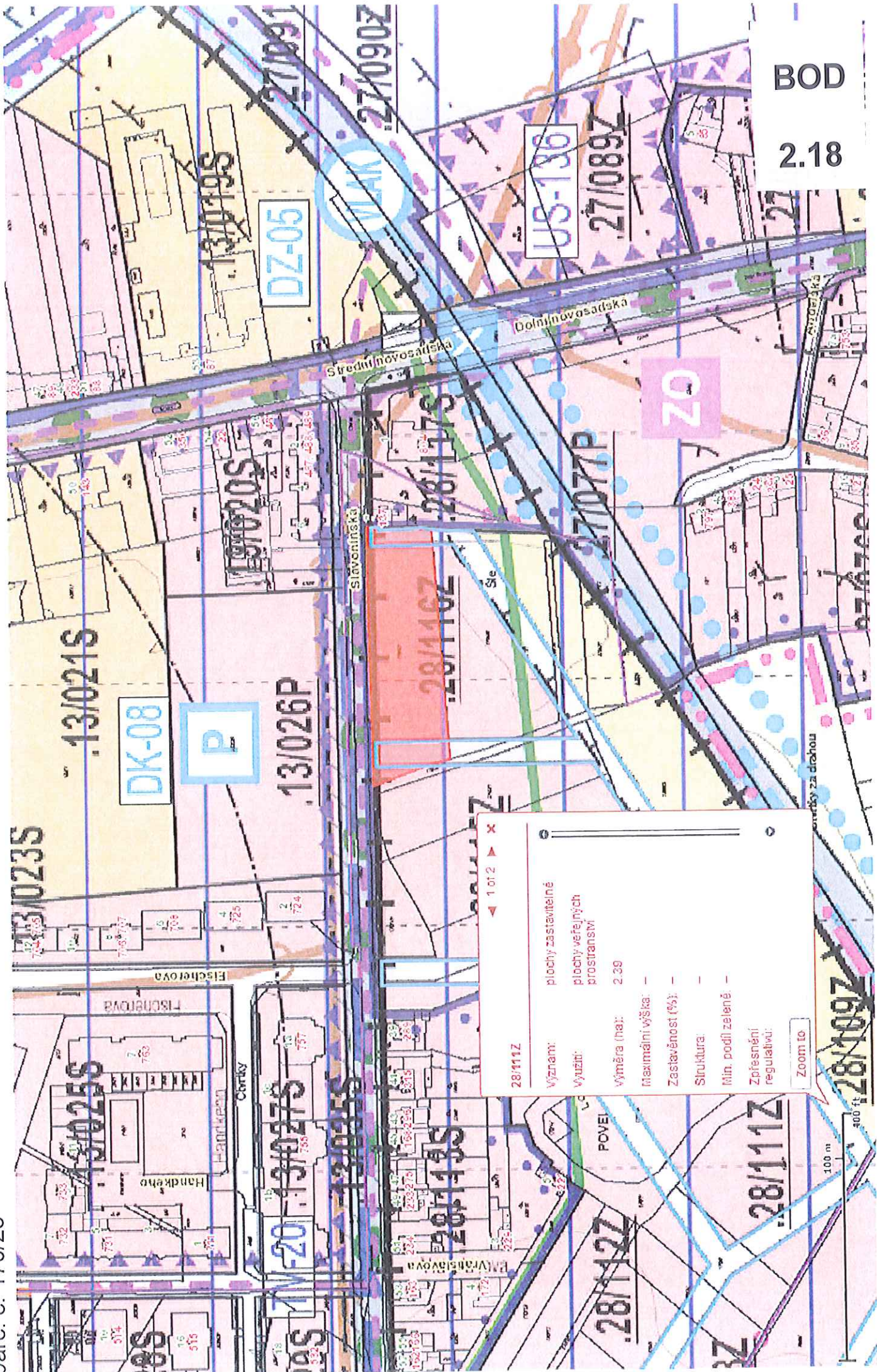






# Povel

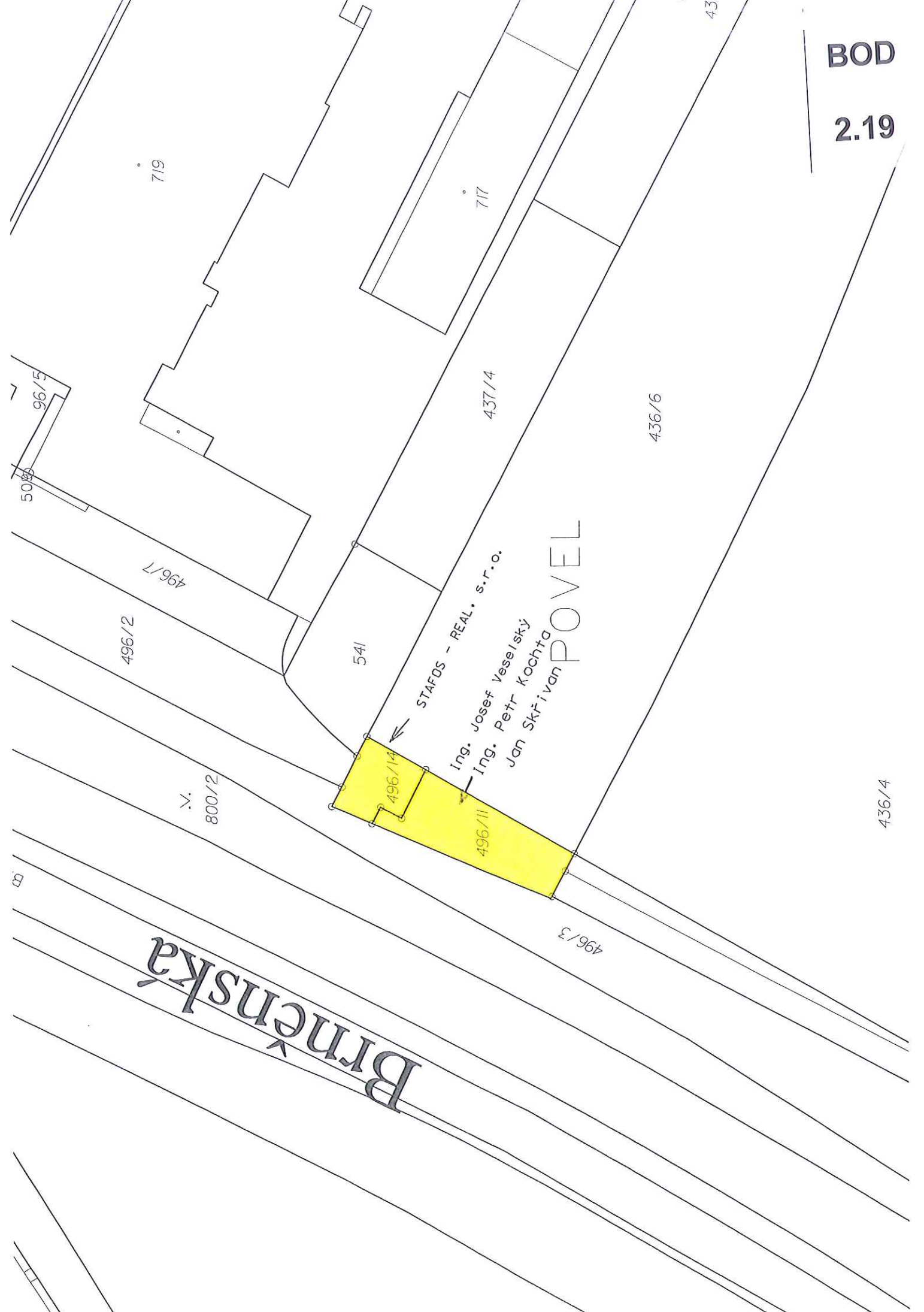
parc. č. 170/28





BOD

2.19





BOD

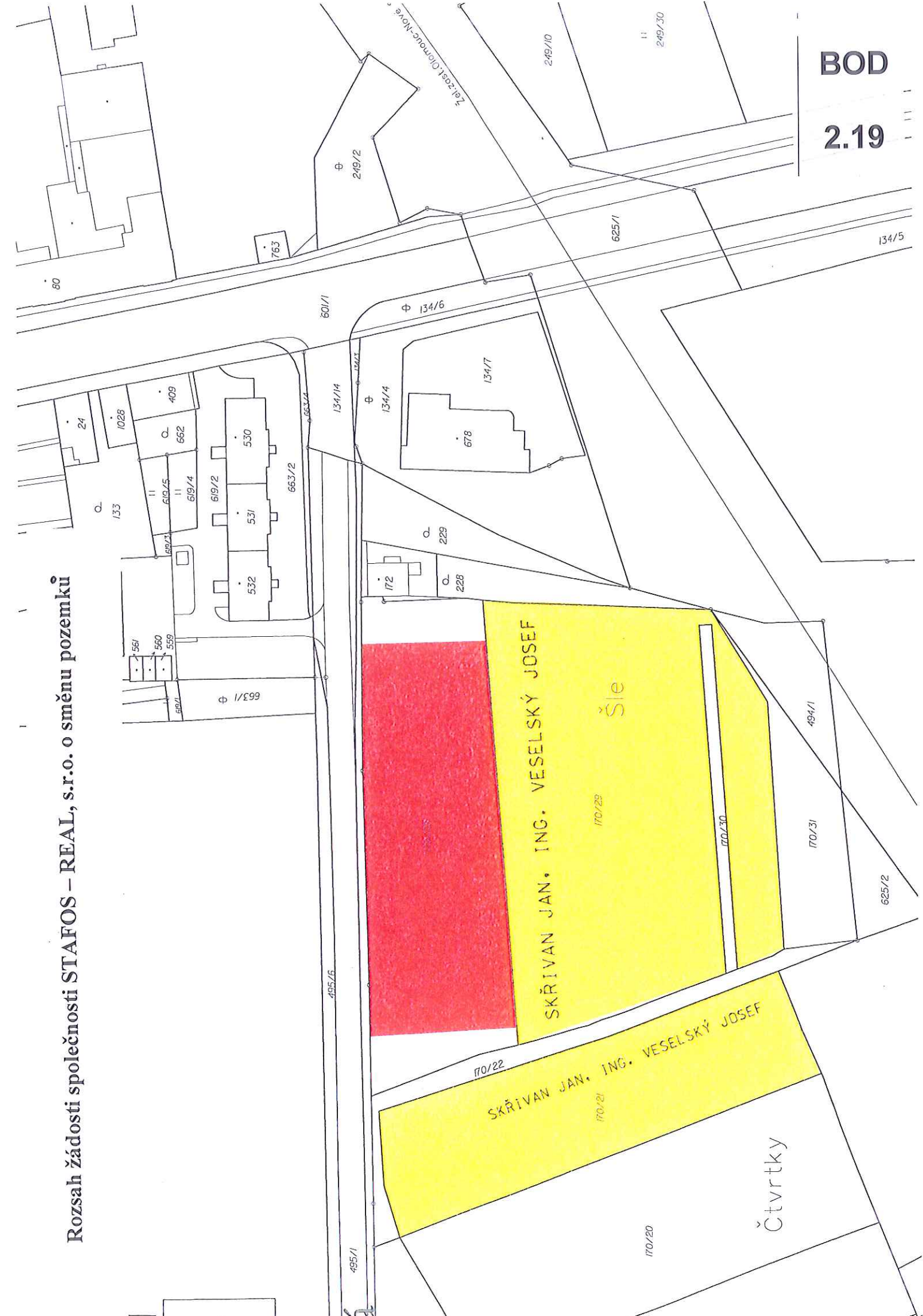
2.19

POVEL





Rozsah žádosti společnosti STAFOS – REAL, s.r.o. o směnu pozemků



BOD

2.19

SKŘIVAN JAN, ING. VESELSKÝ JOSEF

Šle

SKŘIVAN JAN, ING. VESELSKÝ JOSEF

Čtvrtky









- prodej části pozemku manželům Christovovým
- prodej části pozemku manželům Procházkovým
- prodej části pozemku manželům Garlíkovým
- prodej části pozemku do podílového spoluvlastnictví manželů Christovových a manželů Procházkových (přístupová cesta)
- pacht části pozemku manželům Garlíkovým
- nájem části pozemku manželům Christovovým a manželům Procházkovým (přístupová cesta)



**VÝKAZ DOSAVADNÍHO A NOVÉHO STAVU ÚDAJŮ KATASTRU NEMOVITOSTÍ**

Dosavadní stav		Nový stav		Porovnání se stavem: evidence právních vztahů	
Označení pozemku parc. čísl.	Výměra parc. čísl.	Označení pozemku parc. čísl.	Výměra parc. čísl.	Typ stavby	Změna stavby
803/3	13,84 orná půda	803/3	67 orná půda	2	2
		803/12	5,61 orná půda	2	803/3
		803/13	3,44 orná půda	2	803/3
		803/14	3,46 orná půda	2	803/3
		803/15	66 orná půda	2	803/3
			13,84		

**Výkaz údajů o bonitovaných půdně ekologických jednotkách (BPEJ) k parcelám nového stavu**

Parcelní číslo podle katastru nemovitostí	Způsob využití	Výměra ha	Úprkú na dílu parcely	Parcelní číslo podle katastru nemovitostí	Způsob využití	Výměra ha	Úprkú na dílu parcely
803/3		35600	67				
803/12		35600	5,61	803/15		35600	66
803/13		35600	3,44				
803/14		35600	3,46				

**Seznam souřadnic (S-JTSK)**  
Souřadnice pro zápis do KN

Číslo bodu	Y	X	Kód kv.	Poznámka
622-6725	547506,31	1124451,59	3	sloupek pólou
622-6763	547453,08	1124464,84	3	sloupek pólou
622-6818	547461,57	1124479,37	3	sloupek pólou
1487-3	547502,06	1124434,72	3	znok z plasty
1575-1	547430,58	1124478,69	3	sloupek pólou
1602-2	547438,84	1124492,93	3	sloupek pólou
1	547503,77	1124452,20	3	znok z plasty
2	547456,16	1124481,21	3	znok z plasty
3	547499,26	1124436,44	3	znok z plasty
4	547504,12	1124453,30	3	znok z plasty
5	547474,97	1124469,75	3	znok z plasty
6	547467,15	1124456,19	3	znok z plasty
7	547456,66	1124482,30	3	sloupek pólou
8	547448,33	1124467,77	3	znok z plasty

**GEOMETRICKÝ PLAN pro rozdělení pozemku**

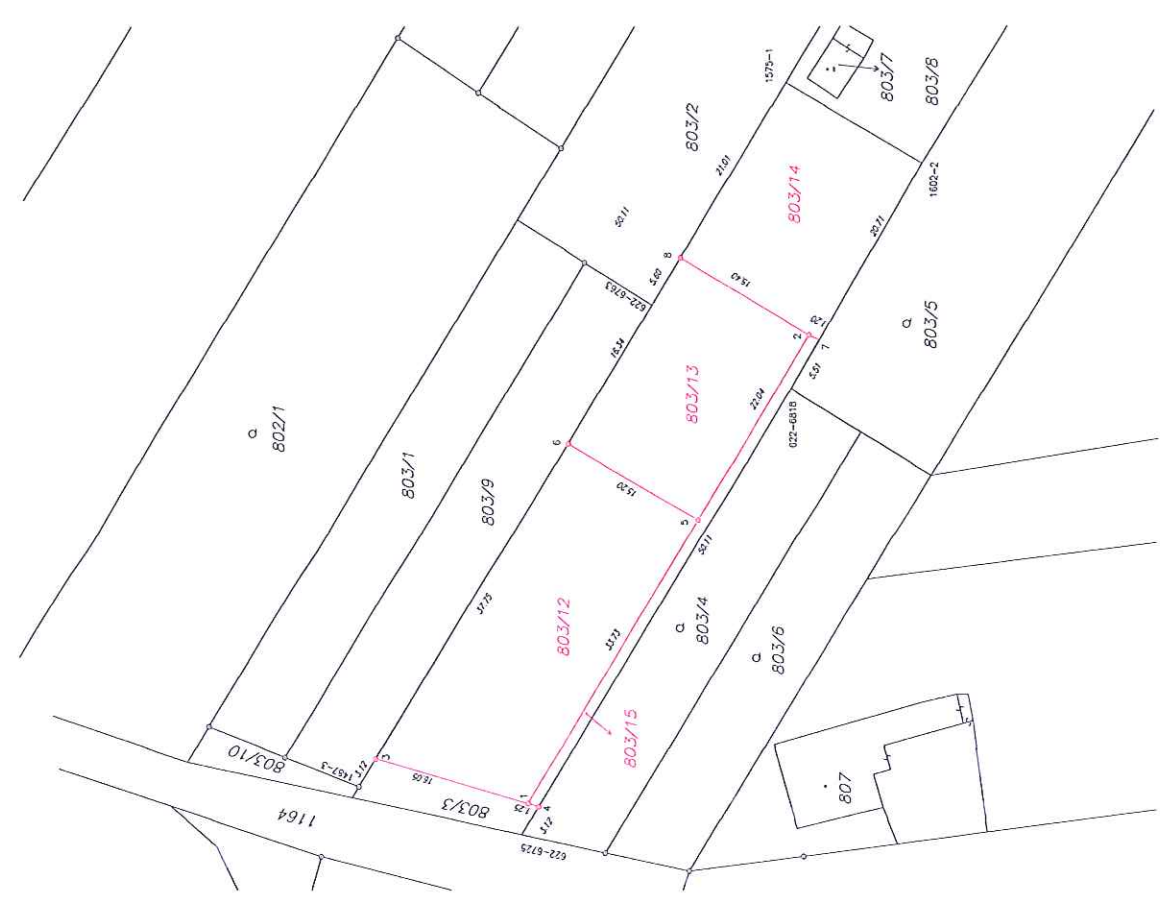
Vyhovitel: Ing. Jitka Bekárková  
Nečvera 1, Olomouc  
IČ 69999553, tel.604865600

Číslo plánu: 1618-270/2017  
Okres: Olomouc

Obec: Olomouc  
Kat. území: Slavonín

Měřítko list: Olomouc 8-2/1, 9-2/22  
Měřítko mapy: 1:50000  
Měřítko výškového zobrazení: 1:25000  
Měřítko plošného zobrazení: 1:50000  
Měřítko výškového zobrazení: 1:25000  
Měřítko plošného zobrazení: 1:50000

**Ing. Jitka Bekárková**  
úředně oprávněný z.ú.  
Bekárková

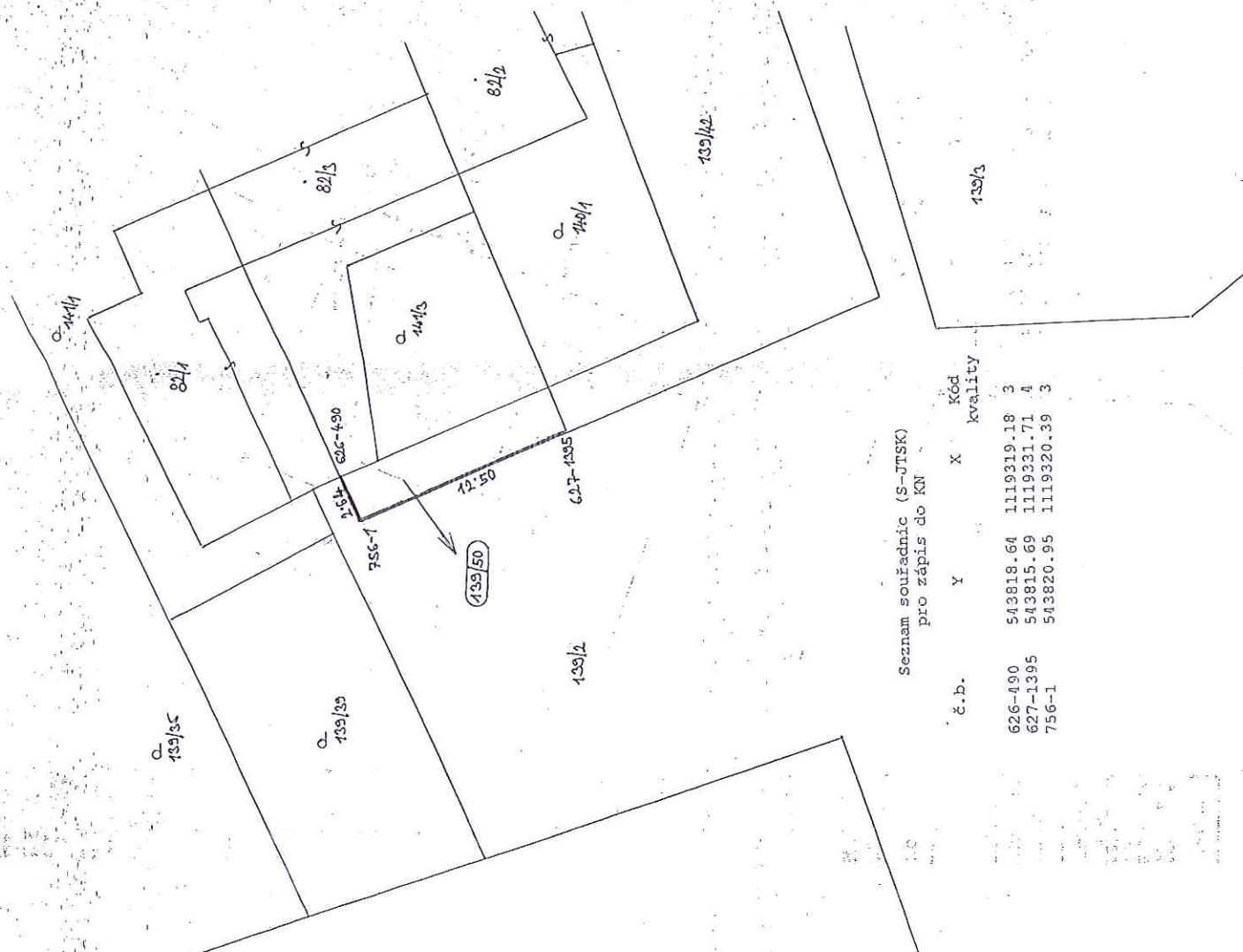






VÝKAZ DOSAVADNÍHO A NOVEHO STAVU ÚDAJŮ KATASTRU NEMOVITOSTÍ

Dosavadní stav		Nový stav		Porovnání se stavem existující právní vztahů	
Číslo katastrálního území, parc. číslo	Výměra parcely (ha, m <sup>2</sup> )	Číslo pozemku, parc. číslo	Výměra parcely (ha, m <sup>2</sup> )	Důvod změny (výběr)	Ustanovení zákona
139/2	86,23	139/2	85,96	2	139/2
	86,23	139/50	33	2	10001
	86,23		86,23		



Dělit nebo zceňovat pozemky lze jen na základě územního rozhodnutí, pokud podmínky pro ně nejsou stanoveny jiným rozhodnutím nebo opatřením. Katastrální úřad, katastrální pracoviště souhlasí s oddělováním parcel.

### GEOMETRICKÝ PLÁN pro rozdělení pozemku

Vytvořil: Richard Havel - Geodetická kancelář  
J. Jabříkova 1, 770 74 Olomouc  
IČO: 18464012 tel. 535 220 990

Číslo plánu: 1127 - 1122/2009  
Okres: OLOMOUČ  
Obec: OLOMOUČ  
Kat. území: Chvalčovice

Mapový list: DKM  
Kód způsobu úměrný výměr je určen podle 577 odst. 2 vyhlášky č. 26/2007 Sb.

Dosaadním vlnajnkým pozemkú byla poskytnuta možnosť sezónnit se v terénu s průbehem navrhovaných nových hraníc, ktoré byly označeny plesepaným způsobem:  
*beton. podezdívka oplocení*

Geometrický plán ověřil/ověřila opatření/zaměstnanec/účetník:  
Ing. Miloš Himmer

Číslo: 2.12.2009  
Dne: 2.12.2009  
Číslo: 4408/2009  
Dne: 4.12.2009

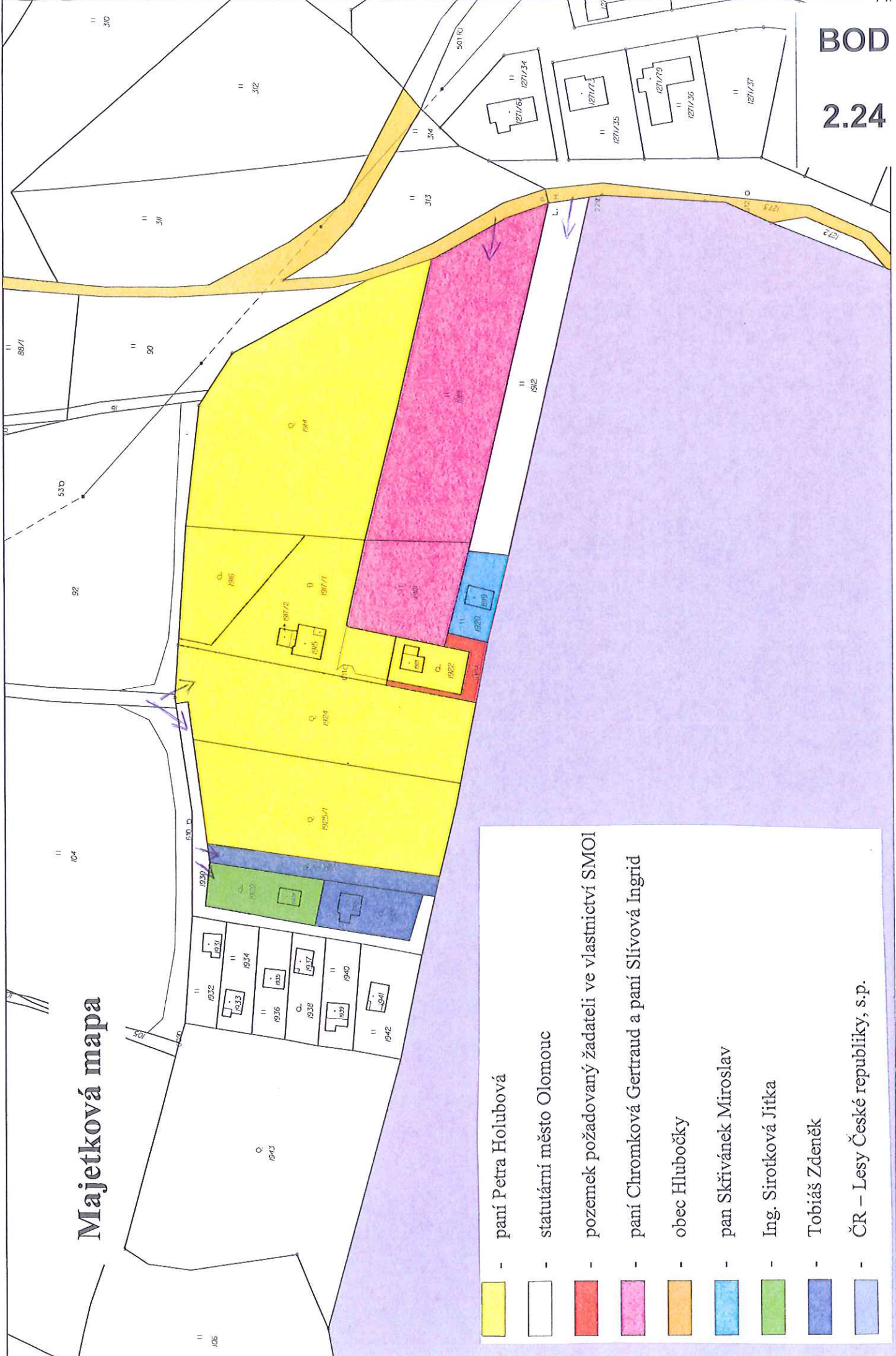
Udělené opatření/zaměstnanec/účetník odpovídá za obsahovou úroveň geometrického plánu, za dosažení předepsaných přesností a za správnost a úplnost nálezitosti podle právních předpisů.










Geometrický plán ověřil/ověřila opatření/zaměstnanec/účetník:  
Ing. MIROSLAV POUL

BOD  
2.23



# Majetková mapa



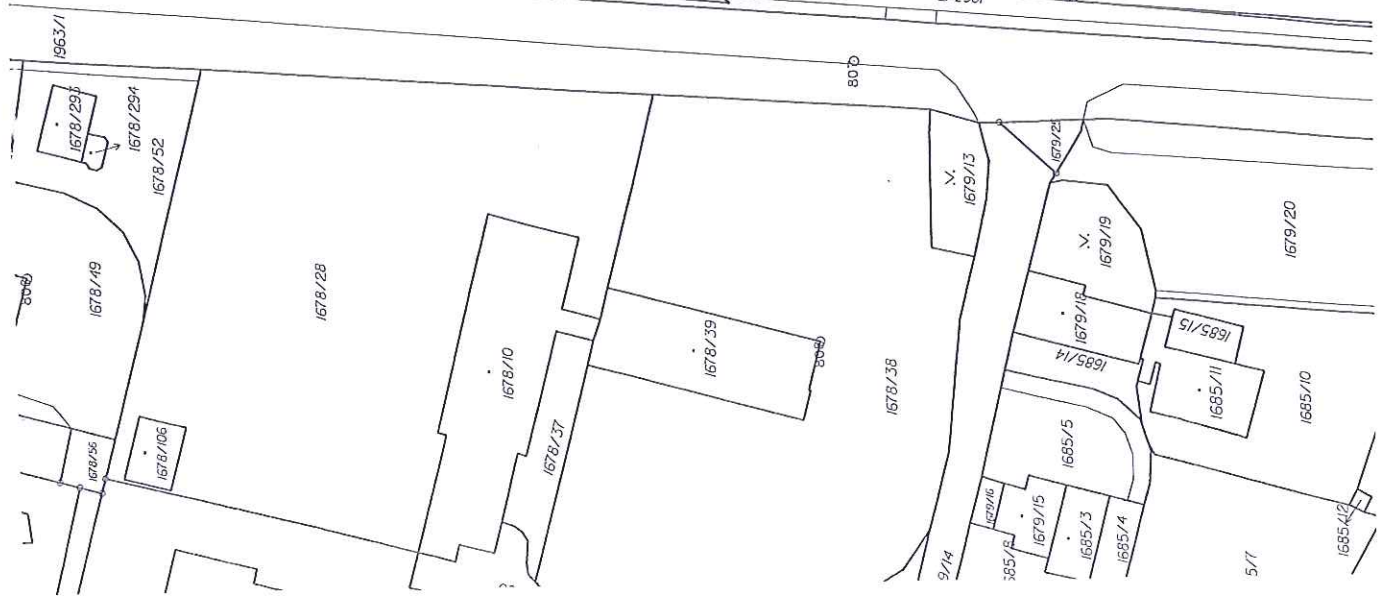
	- paní Petra Holubová
	- statutární město Olomouc
	- pozemek požadovaný žadatelé ve vlastnictví SMOI
	- paní Chromková Gertraud a paní Slívová Ingrid
	- obec Hlubočky
	- pan Skřivánek Miroslav
	- Ing. Sirotková Jitka
	- Tobiáš Zdeněk
	- ČR – Lesy České republiky, s.p.







# Nový rozsah



BOD  
2.25

VÝKAZ DOSAVADNÍHO A NOVÉHO STAVU ÚDAJŮ KATASTRU NEMOVITOSTÍ

Dosavadní stav				Nový stav			
Označení pozemku parc. čístem	Výměra parcely		Označení pozemku parc. čístem	Výměra parcely		Druh pozemku	Typ stavby
	ha	m <sup>2</sup>		ha	m <sup>2</sup>		
1721/1	8	77	1721/1	5	63	ostatní plocha	0
1721/29	17	71	1721/152	3	14	ostatní plocha	0
1721/31	12	74	1721/29	16	28	ostatní plocha	2
1721/39	6	81	1721/154	1	43	ostatní plocha	0
	46	03	1721/31	12	09	ostatní plocha	2
			1721/153	65		ostatní plocha	0
			1721/259	6	30	ostatní plocha	0
			1721/151	51		ostatní plocha	0
				46	03		

**Seznam souřadnic (S-JTSK)**  
Souřadnice pro zápis do KN

Č. bodu	Y	X	Kód kv.	Poznámka
106-426	545330.74	1123621.32	3	doč. stabil
677-15	545328.80	1123590.56	3	doč. stabil
677-22	545290.47	1123565.94	3	doč. stabil
1038-1	545257.65	1123631.22	3	sl. plotu
1038-4	545323.11	1123615.76	3	sl. plotu
1038-5	545277.05	1123620.21	3	sl. plotu
1038-6	545308.18	1123617.20	3	sl. plotu
2066-1	545255.50	1123614.04	3	sl. plotu
2151-6	545308.84	1123620.60	8	sl. plotu
2151-7	545316.80	1123562.07	3	sl. plotu
1	545256.52	1123622.20	3	sl. plotu
2	545320.29	1123616.03	3	sl. plotu
3	545319.65	1123606.06	3	doč. stabil
4	545317.63	1123574.91	8	doč. stabil



**GEOMETRICKÝ PLÁN**  
pro  
rozdělení pozemku

Vyhovitel: Ing. Zuzana Tamečková  
Doloplazy 83, 783 55 Doloplazy  
tel: 732 346 815, ič: 76632895  
Číslo plánu: 2539-146/2018  
Okres: Olomouc  
Obec: Olomouc  
Kat. území: Holiče u Olomouce  
Mapový list: Olomouc 8-1/44  
Souřadím vnitřním posuzováno bylo posuzováno možností here by obecny předpisem zřizovaním.  
dla seznamu souřadnic.

Geometrický plán podle úřední opovědi zeměměřičského úřadu:  
Jméno, příjmení: Ing. Zuzana Tamečková  
Číslo občanského průkazu zeměměřičského úřadu: 2628/13  
Dne: 30.10.2018  
Nabýváte-li práva v rámci odpovídajícího právního předpisem.  
Kadastrální úřad souhlasí s včleněním parcel:  
Jméno, příjmení: [prázdné]  
Číslo občanského průkazu zeměměřičského úřadu: [prázdné]  
Dne: [prázdné]  
Tento plán je schválený správními úřady v elektronické podobě uloženo v datové podobě katastrálního úřadu.  
Ověřitel: [prázdné]

BOD  
2.25



