

**Statutární město Olomouc - odbor majetkoprávní**

**Předkládá:** Mgr. Filip Žáček, náměstek primátora  
**Okruh zpracovatelů:** odbor majetkoprávní  
**Zpracoval:** oddělení majetkových řízení

Předkládáno jako bod programu: 3.

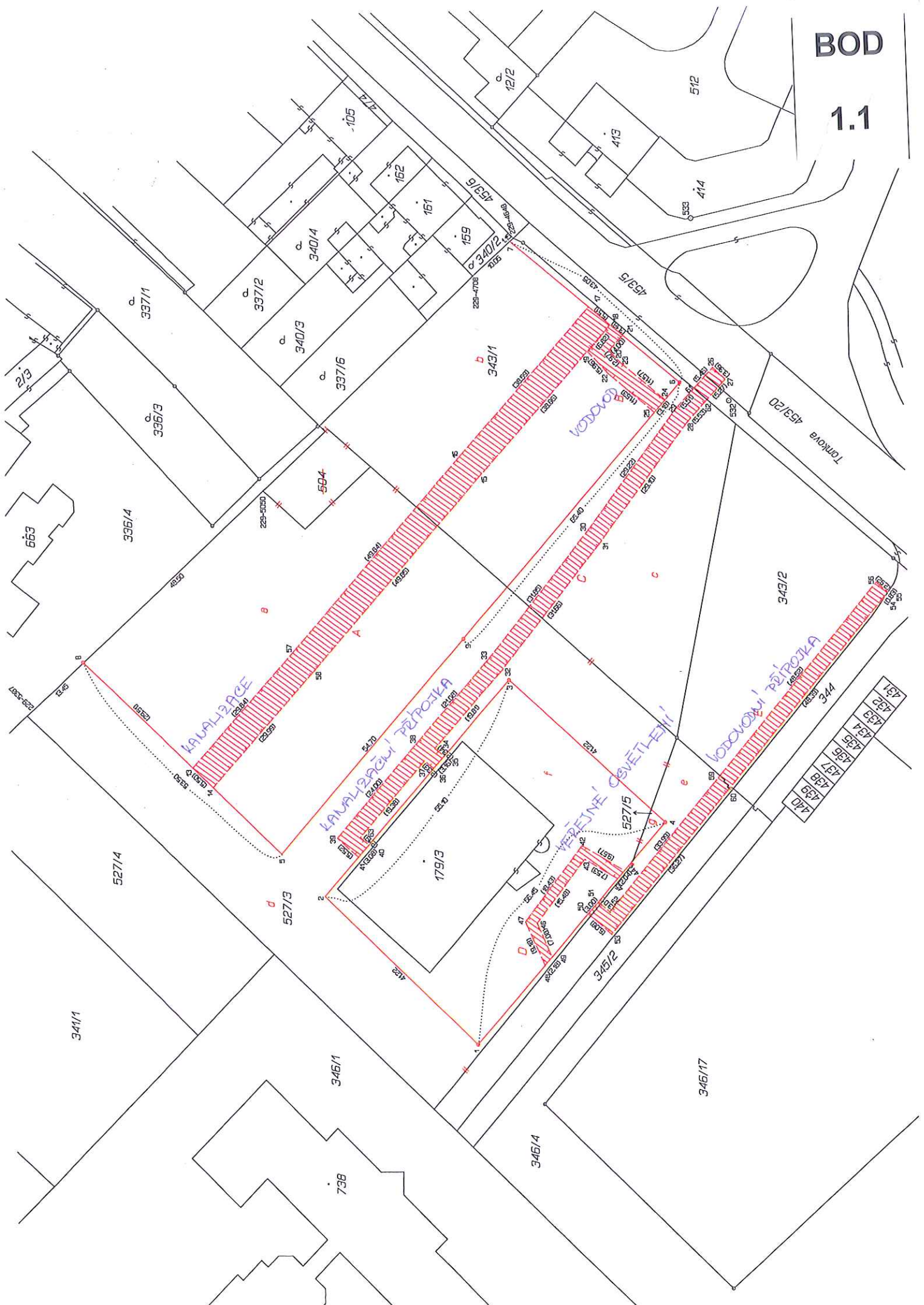
**MAPOVÉ PODKLADY DŮVODOVÉ ZPRÁVY**

**pro zasedání Zastupitelstva města Olomouce  
konaného dne 3. 9. 2018**

Název bodu: Majetkoprávní záležitosti







VÝKAZ DOSAVADNÍHO A NOVÉHO STAVU ÚDAJŮ KATASTRU NEMOVITOSTÍ														
Dosavadní stav				Nový stav										
Označení pozemku parc. číslem	Výměra parcely		Druh pozemku Způsob využití	Označení pozemku parc. číslem	Výměra parcely		Druh pozemku Způsob využití	Typ stavby Způsob využití	Způs. určení výměr	Porovnání se stavem evidence právních vztahů				
	ha	m <sup>2</sup>			ostat. pl. jiná plocha	ha				m <sup>2</sup>	ostat. pl. jiná plocha	Díl přechází z pozemku označeného v		Číslo listu vlastnictví
			katastru nemovitosti				dřívější poz. evidenci	ha				m <sup>2</sup>		
343/1	39	46	ostat. pl. jiná plocha	343/1	57	03	ostat. pl. jiná plocha		0	343/1 504 527/3	10001 10001 10001	23 1 31 57	57 93 53 03	- celá a
504 527/3	1 74	93 45	ostat. pl. ostat. pl. jiná plocha jiná plocha	zaniklá 527/3	51	32	ostat. pl. jiná plocha		0	343/1 527/3 527/5	10001 10001 10001	15 29 6 51	89 43 00 32	c d e
527/5	6	20	ostat. pl. jiná plocha	527/5	13	69	ostat. pl. jiná plocha		0	527/3 527/5	10001 10001	13 13	49 69 20	f g
	1	22	04		1	22	04							
Věcné břemeno k části pozemku:														
Věcné břemeno A:														
343/1										343/1	10001			
527/3										527/3	10001			
Věcné břemeno B:														
343/1										343/1	10001			
Věcné břemeno C:														
343/1										343/1	10001			
453/5										453/5	10001			
527/3										527/3	10001			
Věcné břemeno D:														
527/3										527/3	10001			
Věcné břemeno E:														
343/2										343/2	10001			
527/3										527/3	10001			
527/5										527/5	10001			

Druh věcného břemene: dle listiny.

Oprávněný: dle listiny.

GP č. 406-64/2018

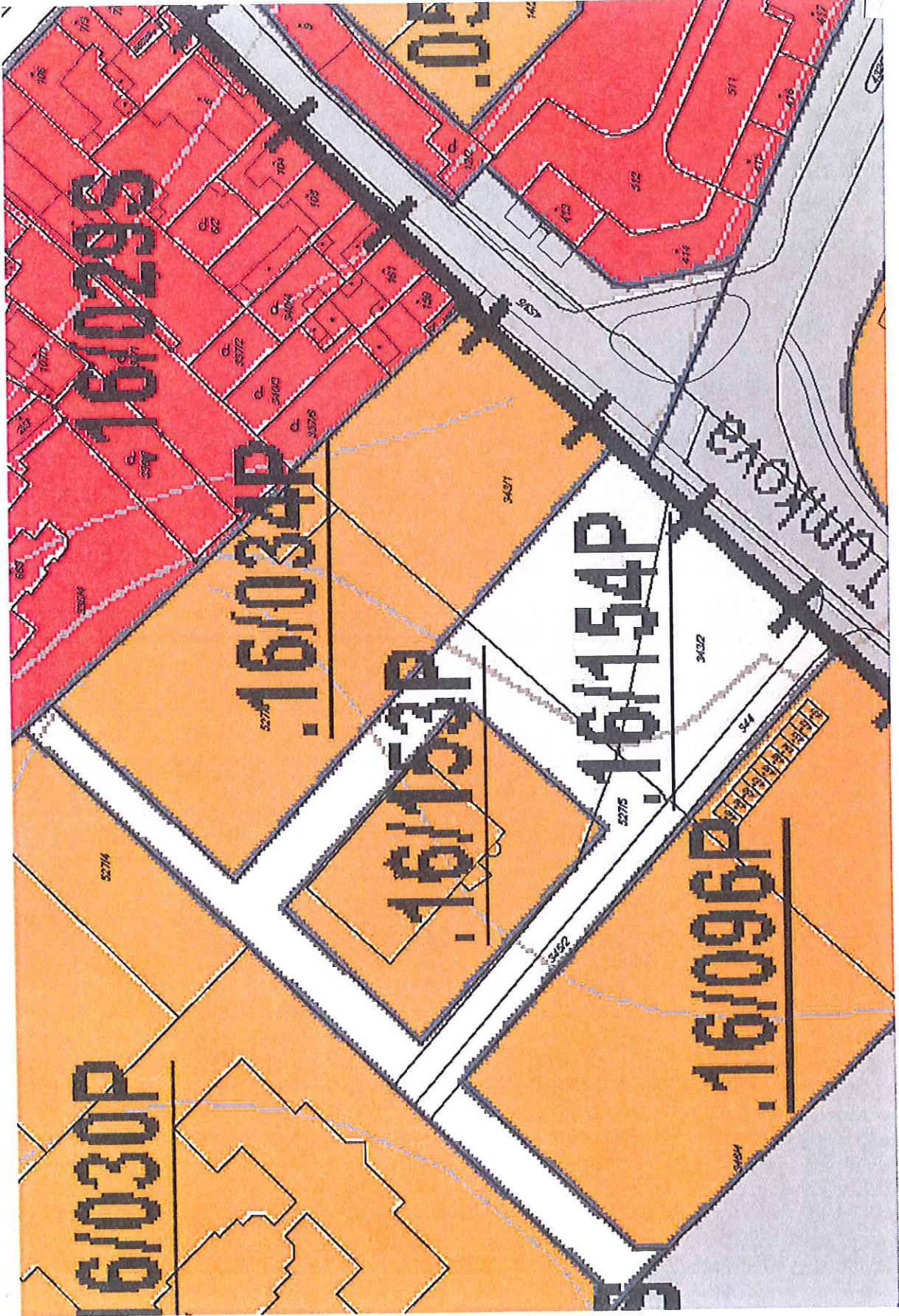


BOD

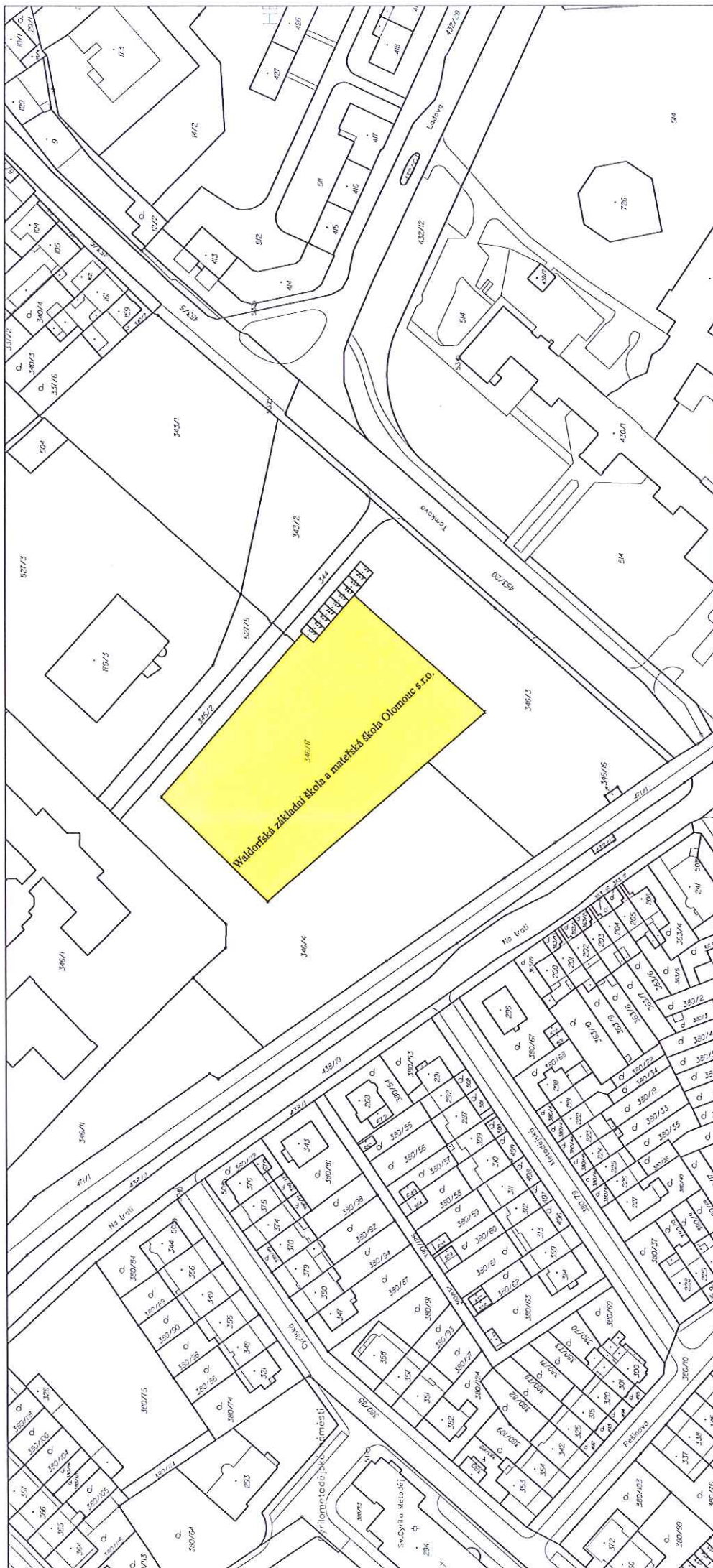
1.1









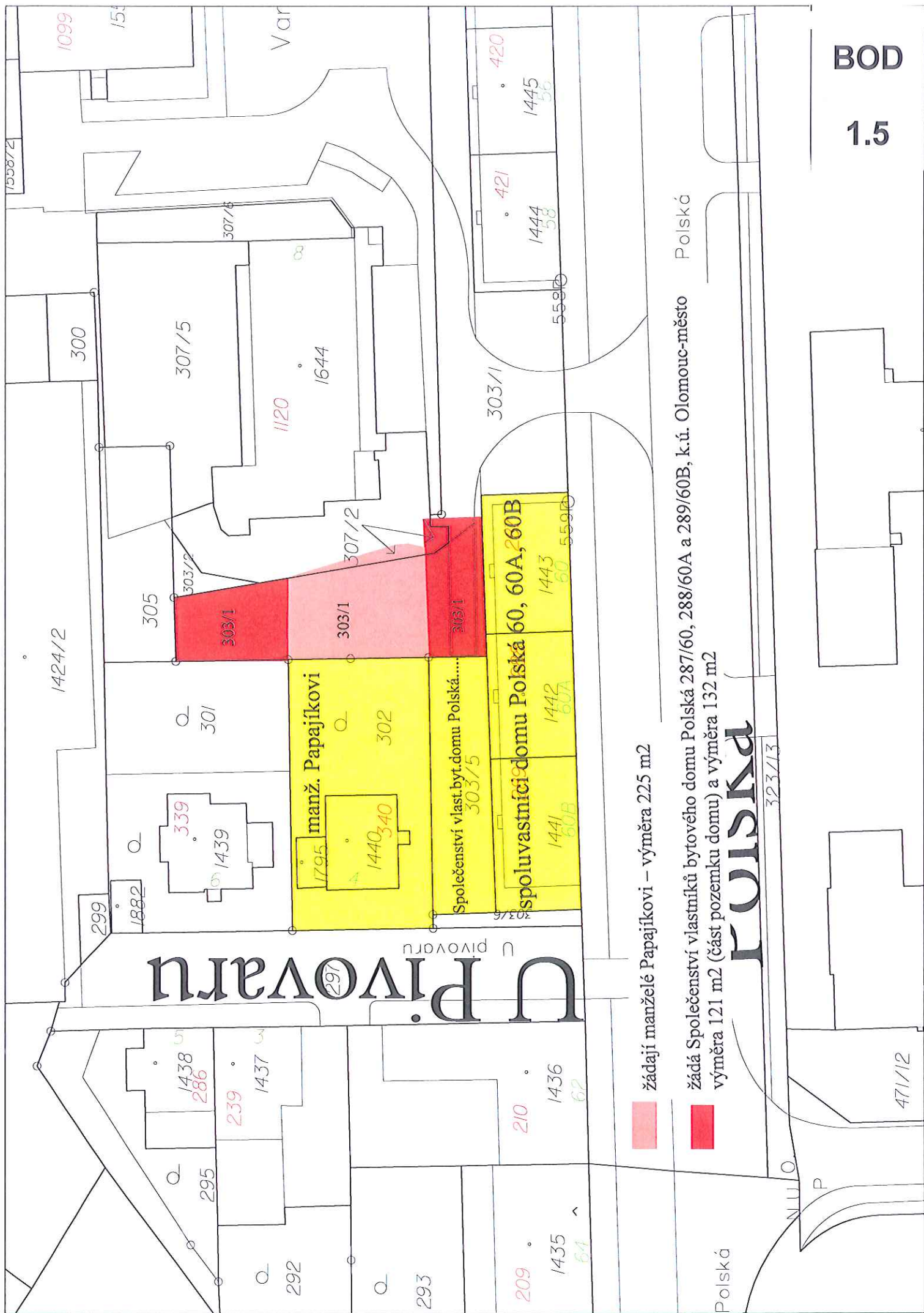













 žádají manželé Papajíkovi – výměra 225 m<sup>2</sup>

 žádá Společenství vlastníků bytového domu Polská 287/60, 288/60A a 289/60B, k.ú. Olomouc-město Polská výměra 121 m<sup>2</sup> (část pozemku domu) a výměra 132 m<sup>2</sup>

**POLSKÁ**

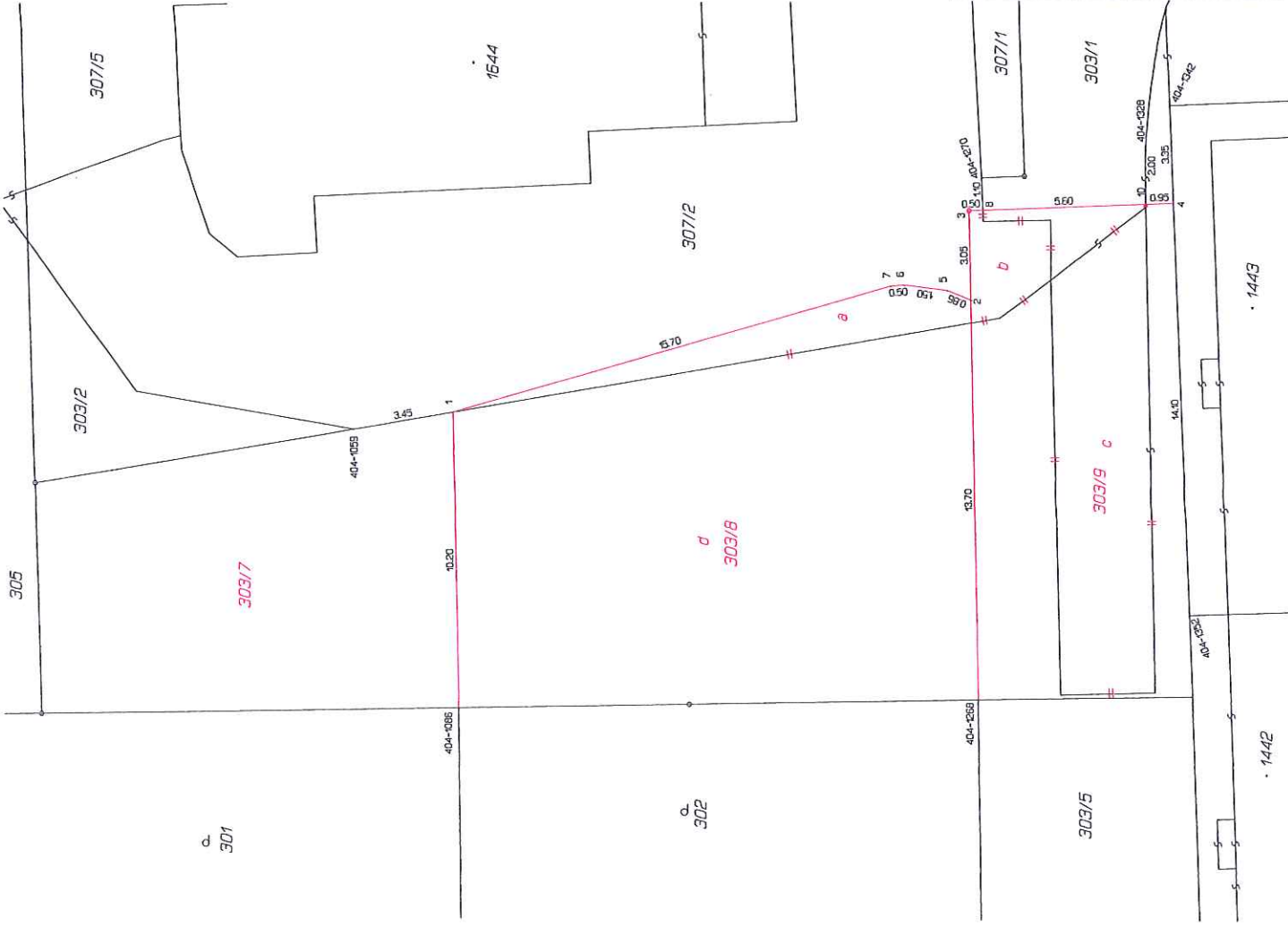
**BOD**  
**1.5**



VÝKAZ DOSAVADNÍHO A NOVÉHO STAVU ÚDAJŮ KATASTRU NEMOVITOSTÍ

Dosavadní stav				Nový stav										
Označení pozemku parc. čístem	Výměra parcely		Označení pozemku parc. čístem	Výměra parcely		Druh pozemku	Typ stavby	Způsob využití	Způsob využití	Způsob využití	Díl přechází z pozemku označeného v katastru nemovitostí evidenci	Číslo listu vlastnický	Porovnání se stavem evidencí změnách vztahů	
	ha	m <sup>2</sup>		ha	m <sup>2</sup>								ha	m <sup>2</sup>
303/1	11	17	303/1	6	65	ostatní plocha	2	303/1	2	303/1	10001	10001	6	65
			303/7	1	32	ostatní plocha	2	303/1	2	303/1	10001	10001	1	32
			303/8	2	25	ostatní plocha	2	307/2	2	303/1	10001	10001	2	08
										307/2	10001	10001	1	17
											10001	10001	2	25
											10001	10001	1	13
											10001	10001	8	b
307/2	2	97	307/2	2	72	ostatní plocha	2	307/2	2	307/2	10001	10001	3	21
											10001	10001	2	72

\*1) Rozdíl +1 m<sup>2</sup> vzniklý zaokrouhlením výměr (bod 14.6 přílohy katastrální vyhlášky) u dosavadní parcely č.303/1



Seznam souřadnic IS-JTSK

Číslo bodu	Souřadnice pro zřetlo do KN	Kód kv.	Poznámka	
404-1086	547726.93	1123284.98	4 barevná ztržeba na obrubníku	
404-1086	547726.96	1123284.96	4 barevná ztržeba na obrubníku	
404-1086	547726.96	1123284.96	4 bodový bod	
404-1270	547708.66	1123402.70	4 barevná ztržeba na arifahu	
404-1328	547707.79	1123409.34	4 barevná ztržeba na arifahu	
404-1362	547705.21	1123409.18	4 barevná ztržeba na obrubníku	
404-1362	547705.21	1123409.18	4 barevná ztržeba na obrubníku	
404-1362	547716.65	1123284.41	4 barevná ztržeba na obrubníku	
	2	547712.66	1123402.32	3 barevná ztržeba-konec obrubníku
	3	547708.60	1123402.26	3 hrubová ztržeba
	4	547709.55	1123409.30	4 barevná ztržeba na obrubníku
	5	547712.52	1123401.51	3 obrubník-lom
	6	547712.52	1123401.51	3 obrubník-lom
	7	547712.37	1123399.54	3 obrubník-lom
	8	547709.78	1123402.74	4 barevná ztržeba na arifahu
	10	547709.59	1123409.34	4 barevná ztržeba na arifahu

GEOMETRICKÝ PLÁN

pro  
rozdělení pozemku, změnu hranic pozemků

Ing. Jana Bouchalová  
Číslo přílohy seznamu územně oprávněných zeměměřičských úřadů: 2499/10  
Dne: 18.6.2018 Číslo: 712/2018  
Národnostní a předmět odpovědi jevování státním úřadem.

Katamaral územě vlastitě a užívání parcel.

Vyhovovatel: GEOPROFIL, s.r.o.  
Na Pařížku 91/5, 779 00 Olomouc  
IČ: 26857919

Číslo plánu: 1533-180/2018

Okres: Olomouc

Okce: Olomouc

Kat. území: Olomoucko-město

Měrový list: Olomouc 9-1/22

Dovolená vlistníka povinná byla poskytnuta moznost souhlasit se stavem pozemků a hranic pozemků, které byly vlistníkem poskytnuty.

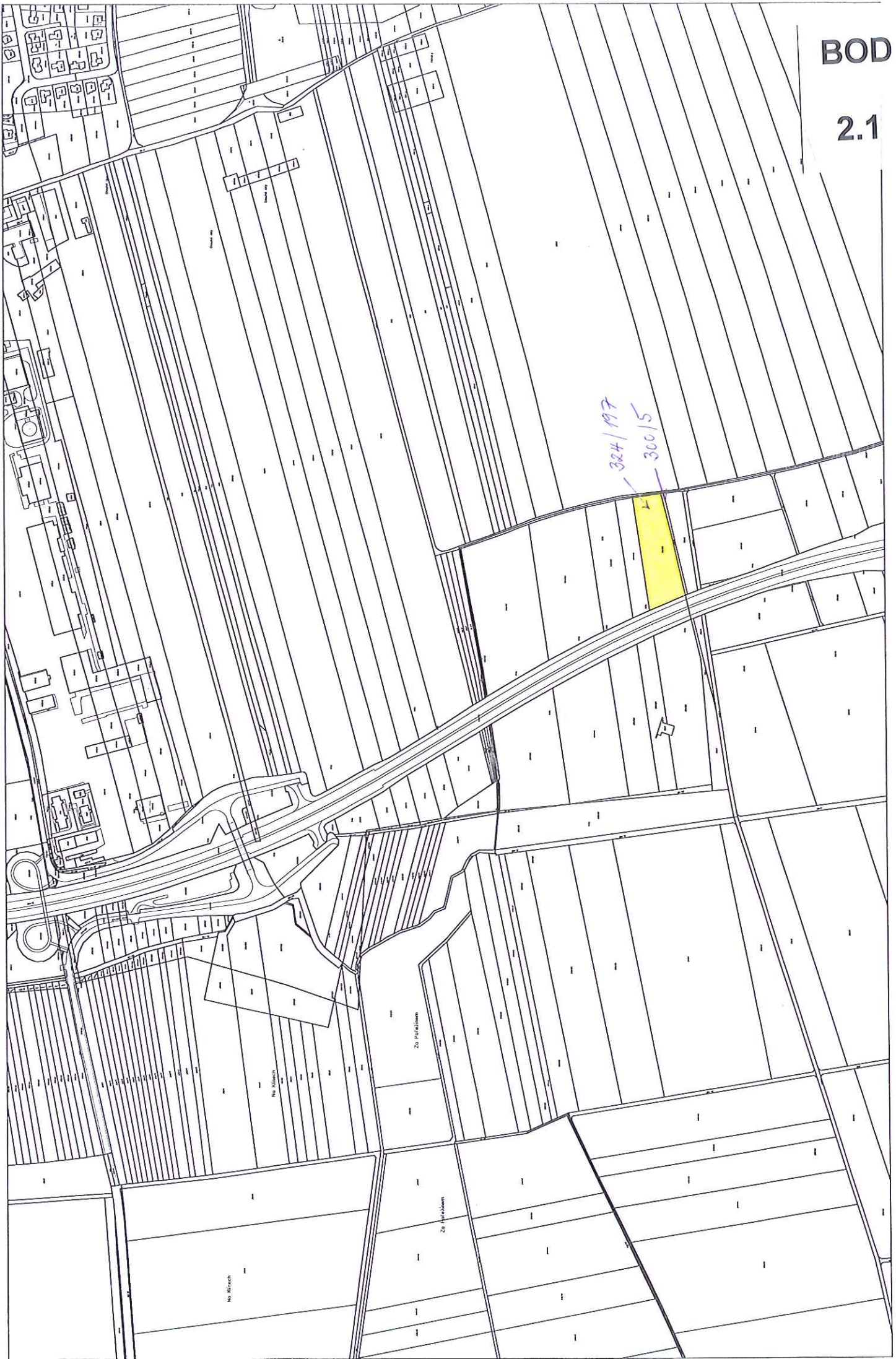
Viz seznam souřadnic





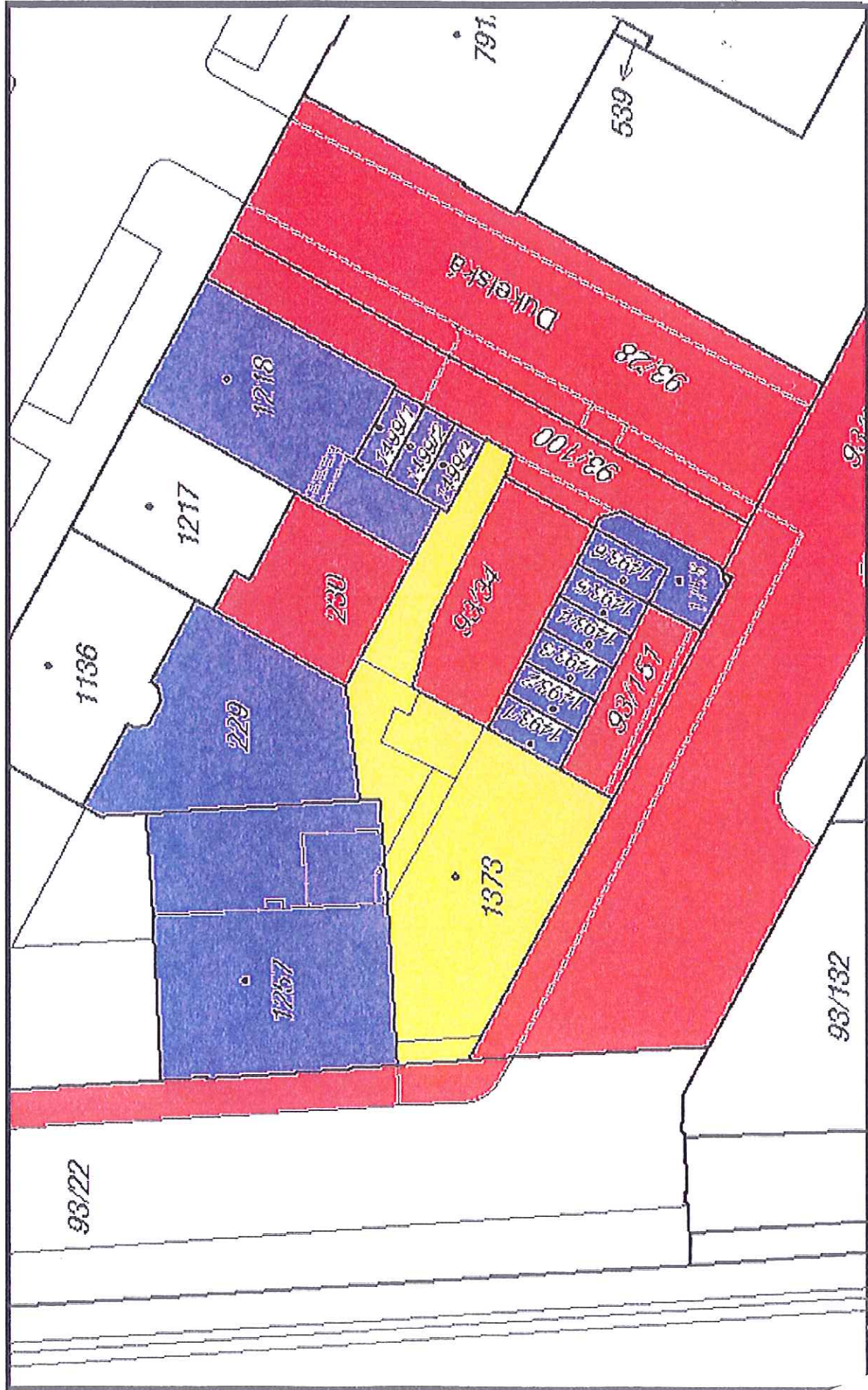







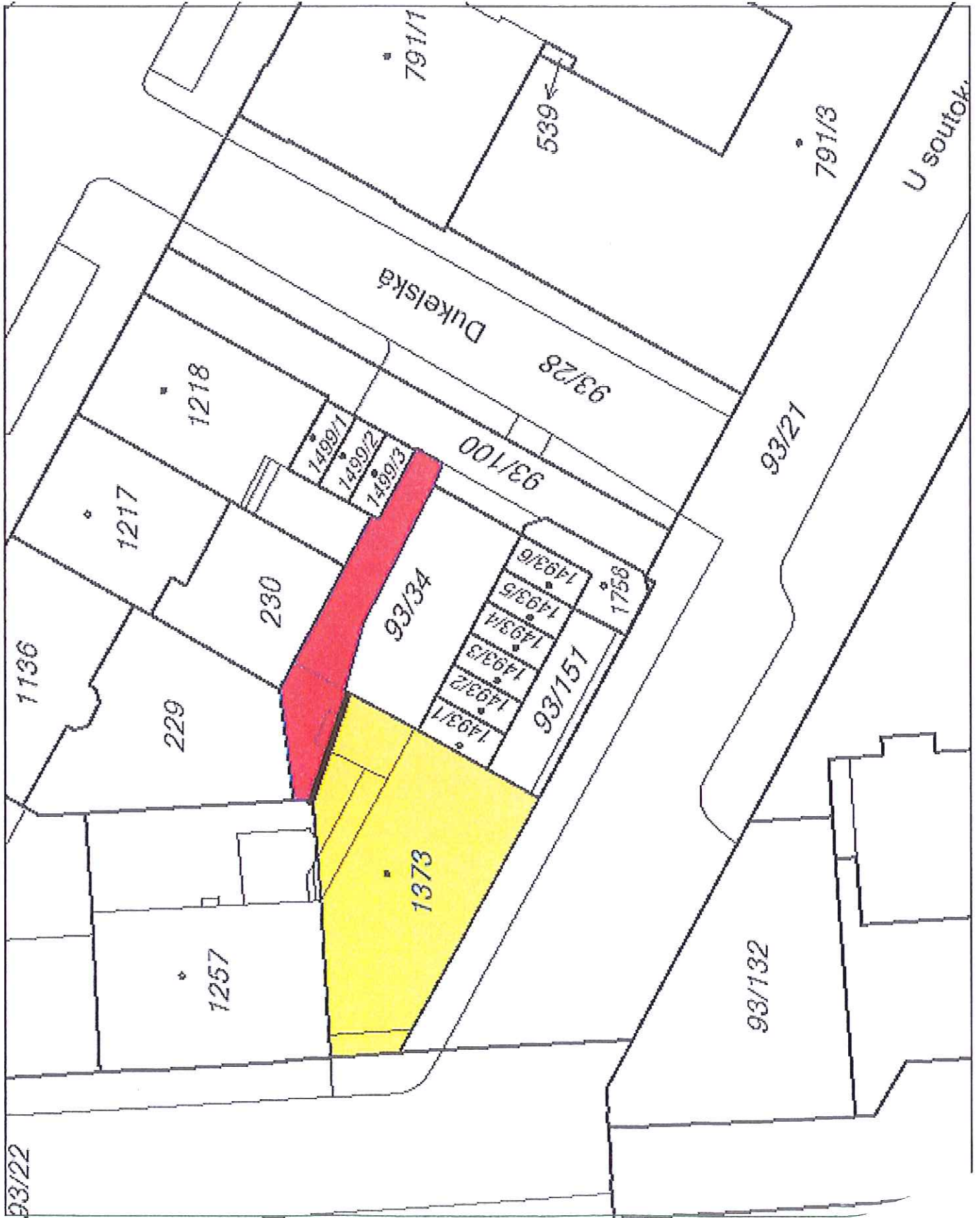


MAJETKOPRÁVNÍ VZTAHY V LOKALITĚ





nabízená část  
cca 100 m<sup>2</sup>











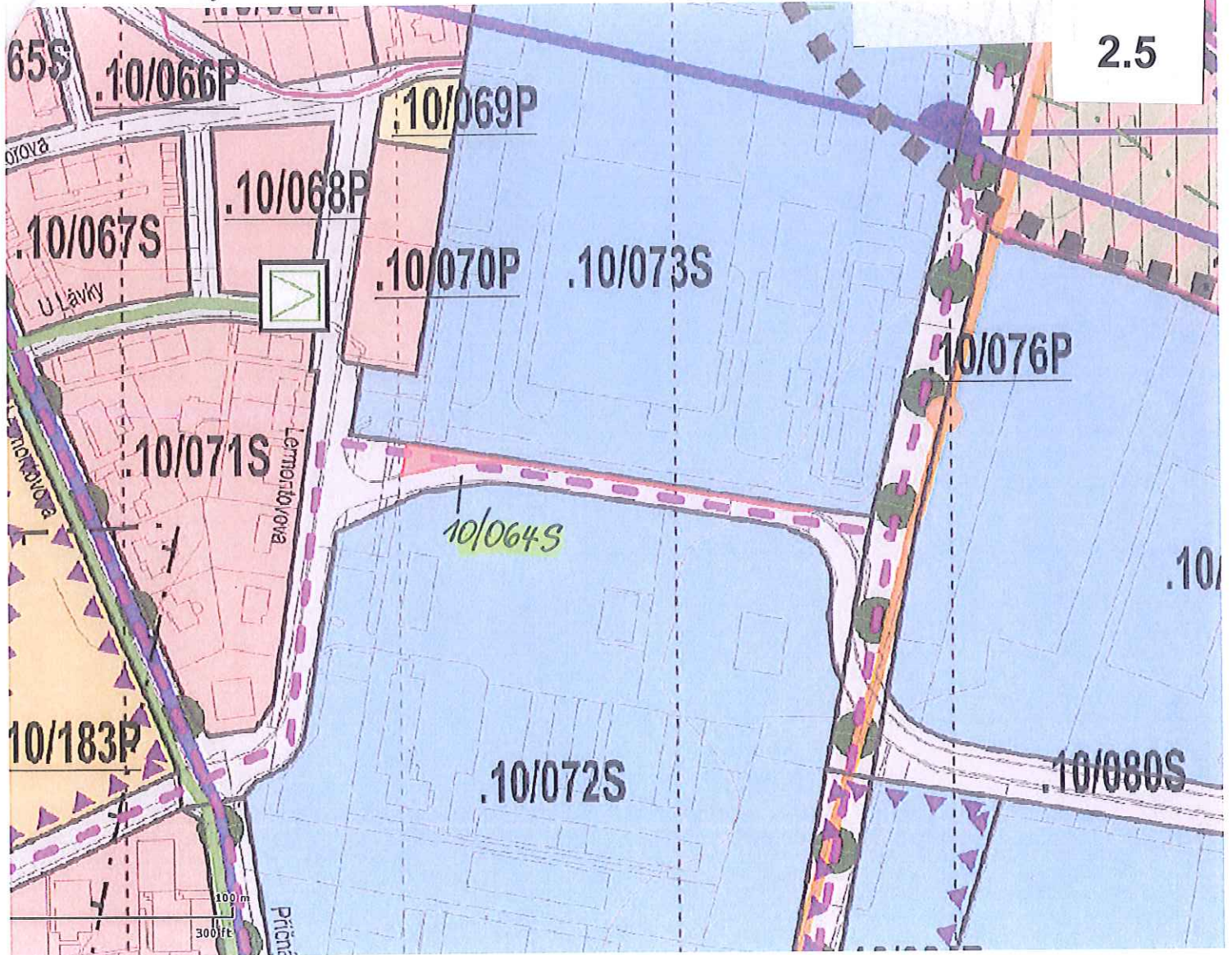




Hodolany


BOD

2.5



Thu Apr 14 2016 11:43:11 AM.

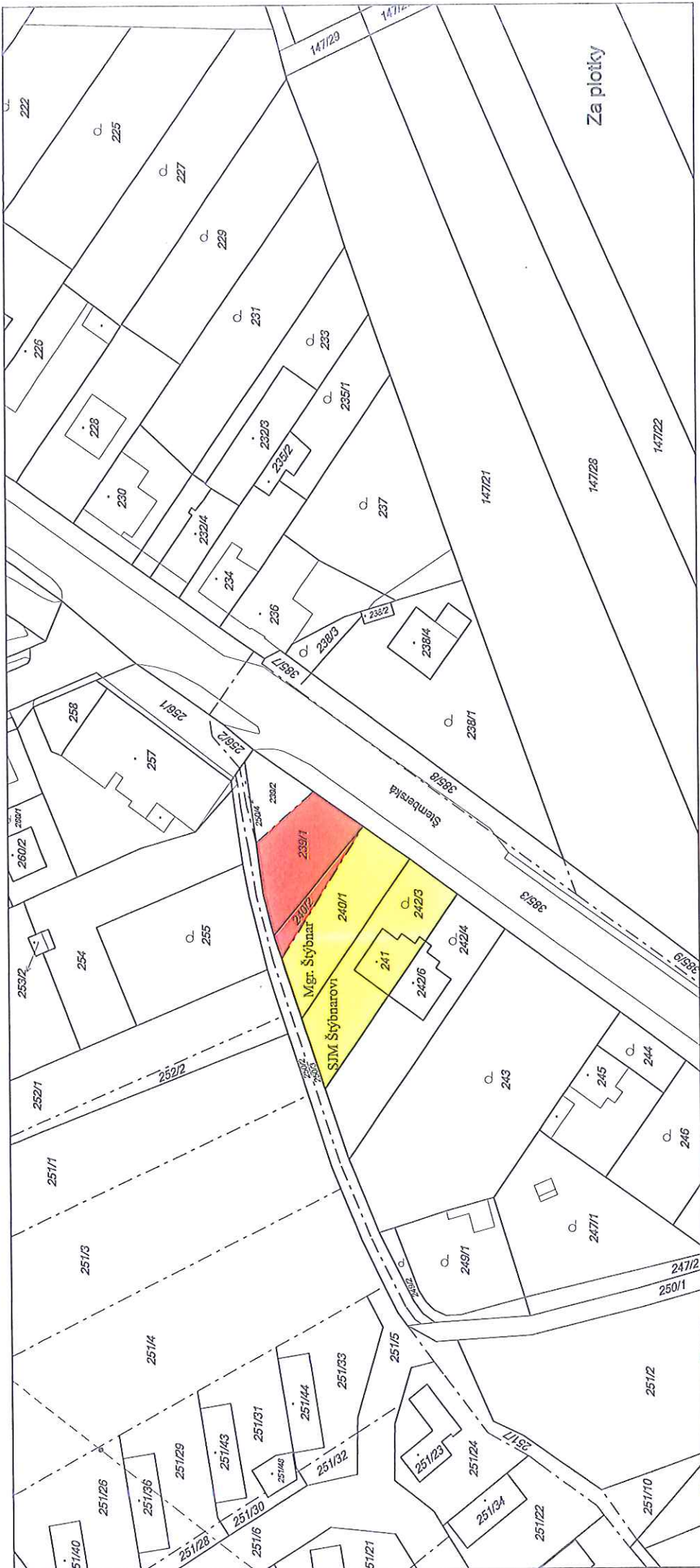




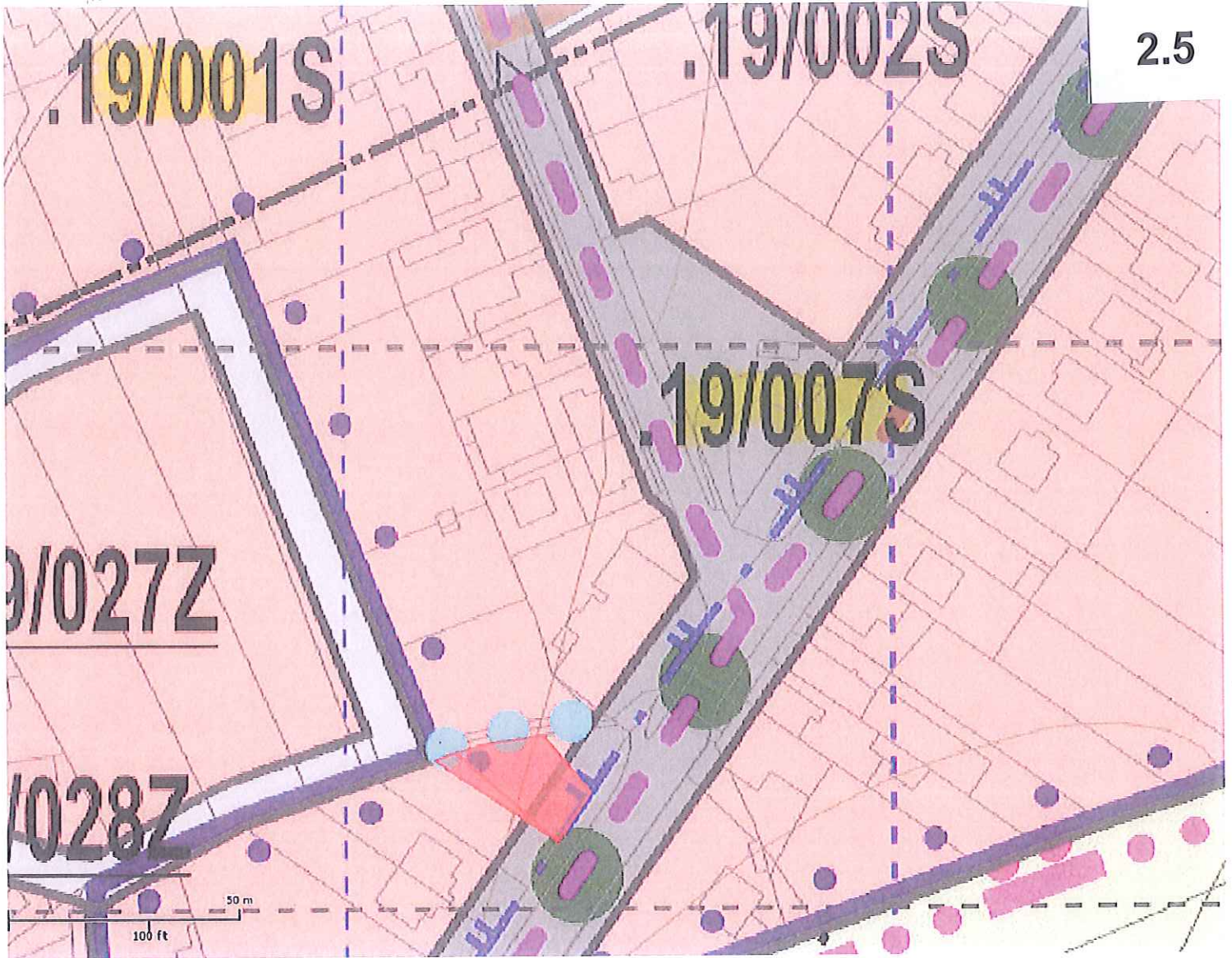


BOD

2.5







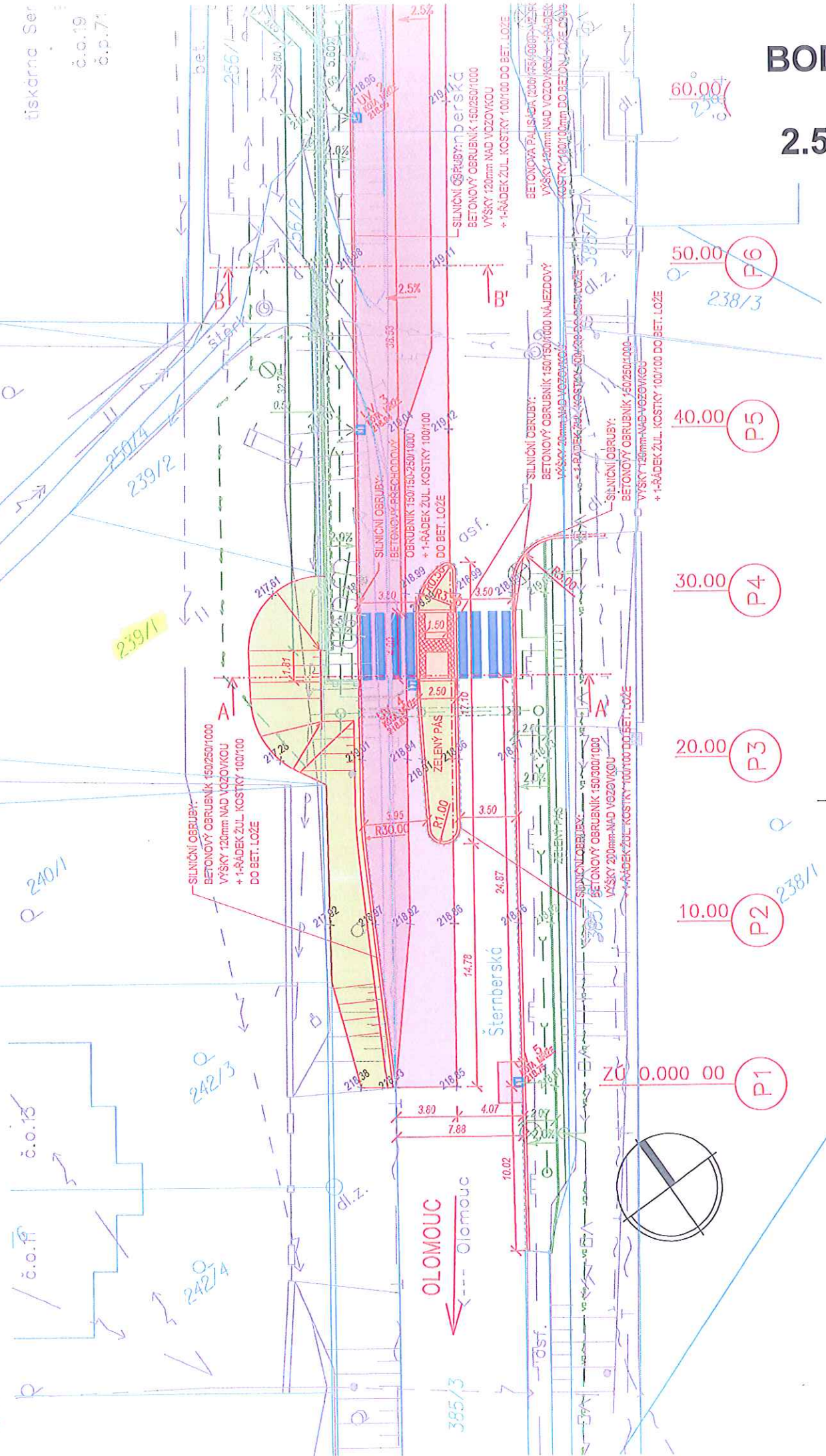






"TÝNEČEK - PŘECHOD PRO PĚŠÍ"  
SO 101.1 ÚPRAVA SILNICE I/46  
SITUACE STAVBY M 1:200

tiskárna Ser  
č.o.19  
č.p.71



60.00  
238/3

50.00 P6

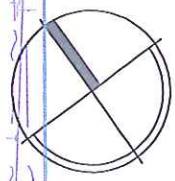
40.00 P5

30.00 P4

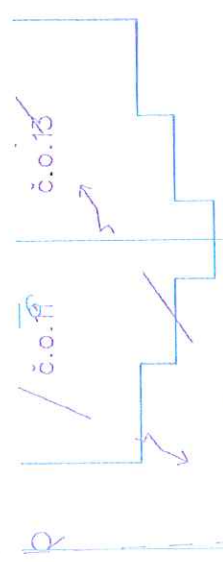
20.00 P3

10.00 P2

ZÚ 0.000 00 P1



OLOMOUC  
385/3



242/3

242/1

240/1

240/2

239/1

239/2

238/1

Šternberská

dl.z.

dl.z.

dl.z.

SILNIČNÍ OBRUBY:  
BETONOVÝ OBRUBNÍK 150/250/1000  
VÝŠKY 120mm NAD VOZOVKOU  
+ 1-RÁDEK ŽUL. KOSTKY 100/100  
DO BET. LOŽE

SILNIČNÍ OBRUBY:  
BETONOVÝ PŘECHODOVÝ  
OBRUBNÍK 150/150/250/1000  
+ 1-RÁDEK ŽUL. KOSTKY 100/100  
DO BET. LOŽE

SILNIČNÍ OBRUBY:  
BETONOVÝ OBRUBNÍK 150/250/1000  
VÝŠKY 120mm NAD VOZOVKOU  
+ 1-RÁDEK ŽUL. KOSTKY 100/100  
DO BET. LOŽE

SILNIČNÍ OBRUBY:  
BETONOVÝ OBRUBNÍK 150/250/1000  
VÝŠKY 200mm NAD VOZOVKOU  
+ 1-RÁDEK ŽUL. KOSTKY 100/100 DO BET. LOŽE

SILNIČNÍ OBRUBY:  
BETONOVÝ OBRUBNÍK 150/250/1000  
VÝŠKY 120mm NAD VOZOVKOU  
+ 1-RÁDEK ŽUL. KOSTKY 100/100 DO BET. LOŽE

SILNIČNÍ OBRUBY:  
BETONOVÝ OBRUBNÍK 150/250/1000  
VÝŠKY 120mm NAD VOZOVKOU  
+ 1-RÁDEK ŽUL. KOSTKY 100/100 DO BET. LOŽE

SILNIČNÍ OBRUBY:  
BETONOVÝ OBRUBNÍK 150/250/1000  
VÝŠKY 120mm NAD VOZOVKOU  
+ 1-RÁDEK ŽUL. KOSTKY 100/100 DO BET. LOŽE

SILNIČNÍ OBRUBY:  
BETONOVÝ OBRUBNÍK 150/250/1000  
VÝŠKY 120mm NAD VOZOVKOU  
+ 1-RÁDEK ŽUL. KOSTKY 100/100 DO BET. LOŽE

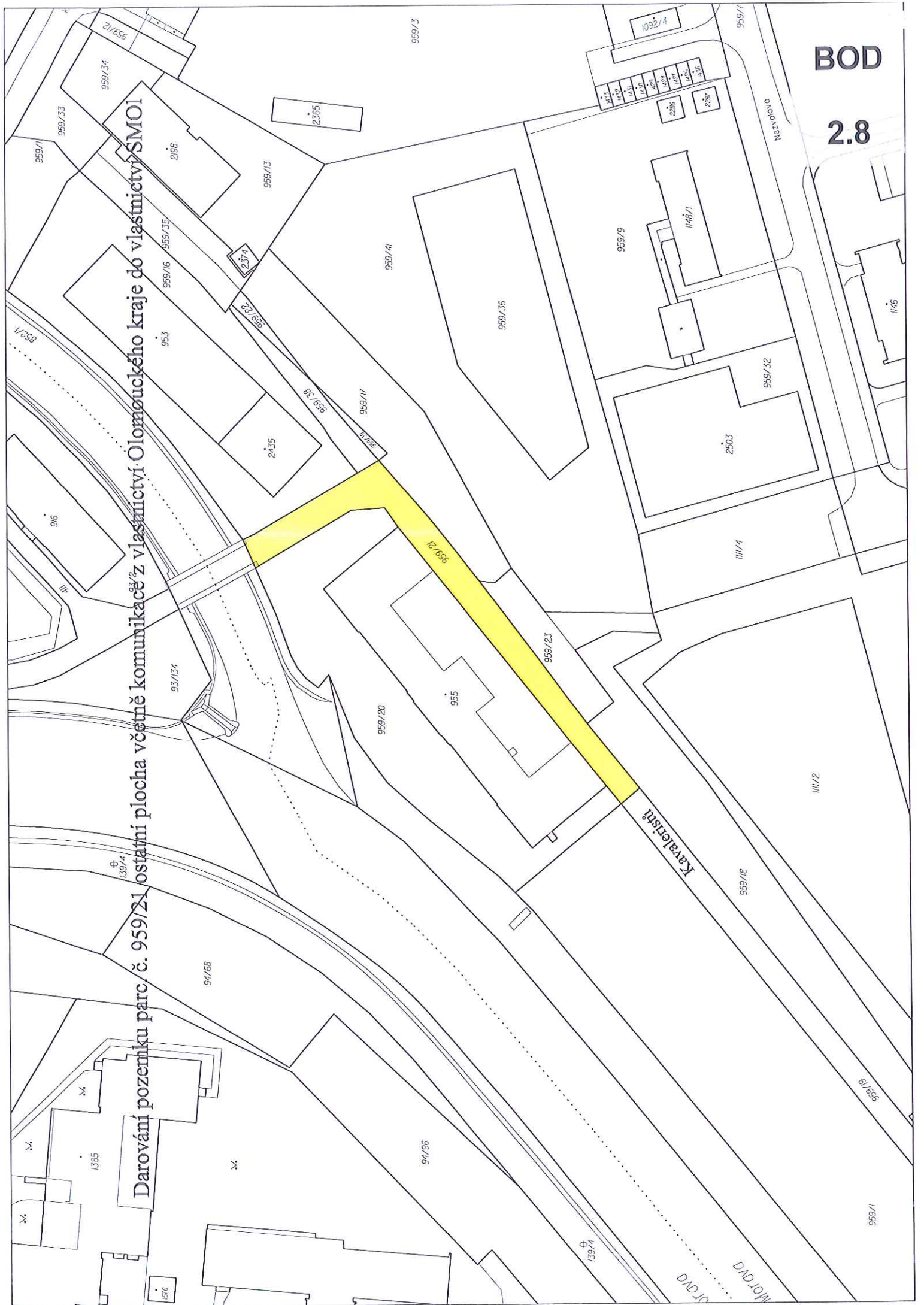
SILNIČNÍ OBRUBY:  
BETONOVÝ OBRUBNÍK 150/250/1000  
VÝŠKY 120mm NAD VOZOVKOU  
+ 1-RÁDEK ŽUL. KOSTKY 100/100 DO BET. LOŽE

tiskárna Ser  
č.o.19  
č.p.71





Darování pozemku parc. č. 959/21 ostatní plocha včetně komunikace z vlastnictví SMOI do vlastnictví SMOI



BOD  
2.8

VÝKAZ DOSAVADNÍHO A NOVÉHO STAVU ÚDAJŮ KATASTRU NEMOVITOSTÍ

BOD

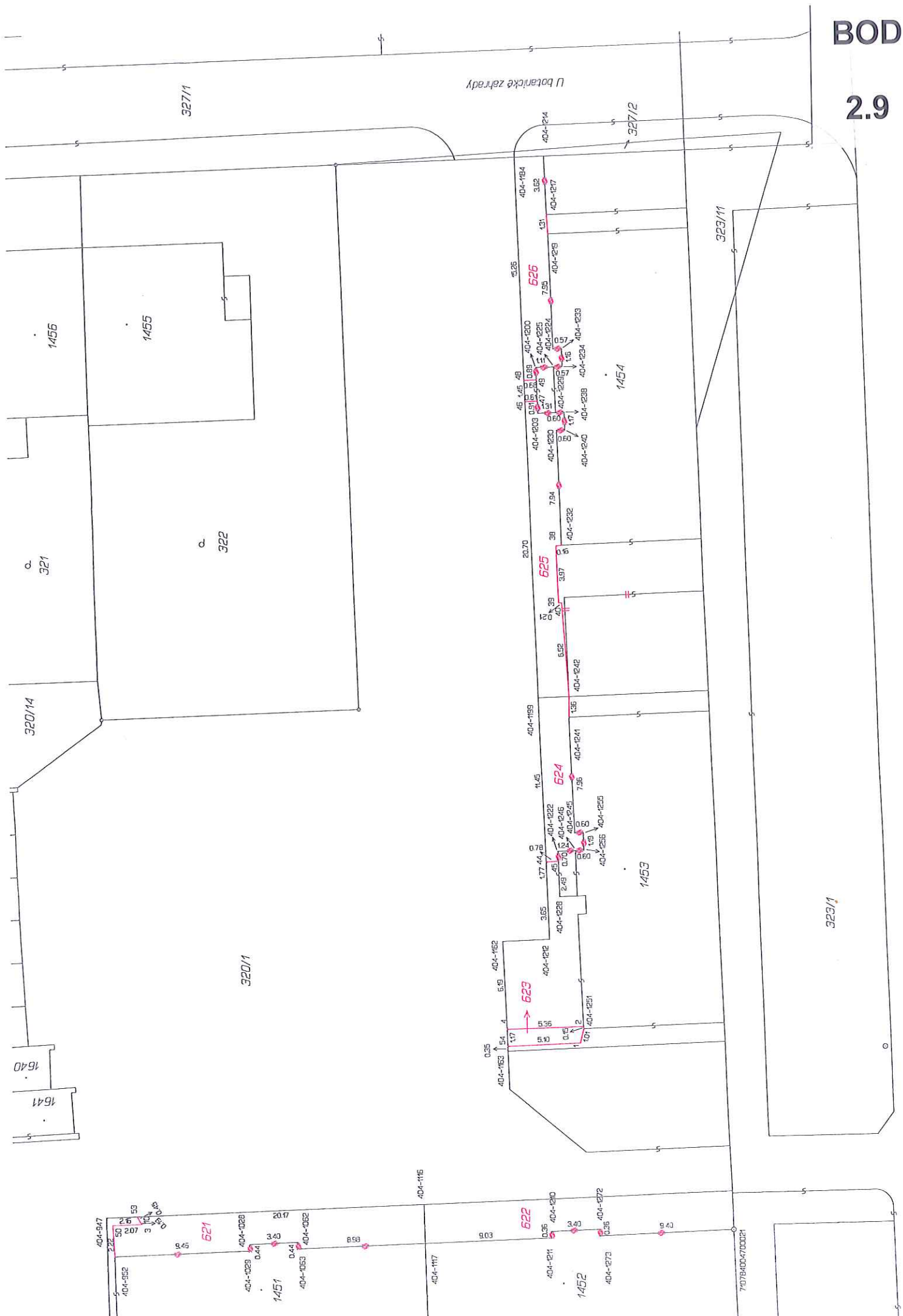
2.9

Dosavadní stav			Nový stav													
Označení pozemku parc. číslem	Výměra parcely		Druh pozemku Způsob využití	Označení pozemku parc. číslem	Výměra parcely		Druh pozemku Způsob využití	Typ stavby	Způsob využití	Způsob využití	Způsob využití	Porovnání so stavem evidence právních vzt.				
	ha	m <sup>2</sup>			ha	m <sup>2</sup>						Díl přechází z pozemku označeného v katastru nemovitostí	Číslo listu vlastnictví	Výměra dílu		
st.1451	*1)	3 21	zast. pl.	st.1451	2 63	zast. pl.	č.p.428 byt.dům	2	2	st.1451	3506	2	33			
				621	57	ostat.pl. ostat.komunik.								st.1451	3506	57
st.1452	*2)	3 12	zast. pl.	st.1452	2 55	zast. pl.	č.p.429 byt.dům	2	2	st.1452	1030	2	55			
				622	58	ostat.pl. ostat.komunik.								st.1452	1030	58
st.1453		3 19	zast. pl.	st.1453	2 89	zast. pl.	č.p.430 byt.dům	2	2	st.1453	1031	2	89			
				623	6	ostat.pl. ostat.komunik.								st.1453	1031	6
				624	24	ostat.pl. ostat.komunik.								st.1453	1031	24
st.1454	*3)	4 53	zast. pl.	st.1454	3 79	zast. pl.	č.p.431 byt.dům	2	2	st.1454	1014	3	79			
				625	42	ostat.pl. ostat.komunik.								st.1454	1014	42
				626	33	ostat.pl. ostat.komunik.								st.1454	1014	33
		14 05			14 06											

- \*1) Rozdil -1 m2 vzniklý zaokrouhlením výměr (bod 14.6 přílohy katastrální vyhlášky) u dosavadní parcely č.st.1451
- \*2) Rozdil +1 m2 vzniklý zaokrouhlením výměr (bod 14.6 přílohy katastrální vyhlášky) u dosavadní parcely č.st.1452
- \*3) Rozdil +1 m2 vzniklý zaokrouhlením výměr (bod 14.6 přílohy katastrální vyhlášky) u dosavadní parcely č.st.1454

<b>GEOMETRICKÝ PLÁN pro rozdělení pozemku</b>	Geometrický plán ověřil úředně oprávněný zeměměřický inženýr:		Stejnopis ověřil úředně oprávněný zeměměřický inženýr:		
	Jméno, příjmení: Ing. Bažant Zdeněk		Jméno, příjmení: Ing. Zdeněk Bažant		
	Číslo položky seznamu úředně oprávněných zeměměřických inženýrů: 765/95		Číslo položky seznamu úředně oprávněných zeměměřických inženýrů: 765/95		
	Dne: 26. listopadu 2014 Číslo: 252/2014		Dne: 9.12.2014 Číslo: 741/2014		
Náležitostmi a přesností odpovídá právním předpisům.		Tento stejnopis odpovídá geometrickému plánu v elektronické podobě uloženému v dokumentaci katastrálního úřadu			
Vyhotovitel: GEOL, spol. s r.o. Dolní hejčimská 47/25 779 00 Olomouc IČ 60319232		Katastrální úřad souhlasí s očíslováním parcel.		Ověření stejnopisu geometrického plánu v listinné podobě.	
Číslo plánu: 1355-157b/2014		KÚ pro Olomoucký kraj KP Olomouc Ing. Jitka Kylarová PGP-2424/2014-805 2014.12.05 11:03:34 CET			
Okres: Olomouc					
Obec: Olomouc					
Kat. území: Olomouc-město					
Mapový list: Olomouc 8-1/11					
Dosavadním vlastníkům pozemků byla poskytnuta možnost seznámit se v terénu s průběhem navržených nových hranic, které byly označeny předepsaným způsobem. viz. seznam souřadnic					





U botanické zahrady

323/11

404-947

404-952

404-929

404-1028

404-1051

404-1053

404-062

404-116

404-117

404-120

404-121

404-122

404-123

404-124

404-125

404-126

404-127

404-128

404-129

404-130

404-131

404-132

404-133

404-134

404-135

404-136

404-137

404-138

404-139

404-140

404-163

404-162

404-161

404-160

404-159

404-158

404-157

404-156

404-155

404-154

404-153

404-152

404-151

404-150

404-149

404-148

404-147

404-146

404-145

404-144

404-143

404-142

404-141

404-140

404-139

404-138

404-137

404-136

404-135

404-134

404-203

404-202

404-201

404-200

404-199

404-198

404-197

404-196

404-195

404-194

404-193

404-192

404-191

404-190

404-189

404-188

404-187

404-186

404-185

404-184

404-183

404-182

404-181

404-180

404-179

404-178

404-177

404-176

404-175

404-174

404-233

404-232

404-231

404-230

404-229

404-228

404-227

404-226

404-225

404-224

404-223

404-222

404-221

404-220

404-219

404-218

404-217

404-216

404-215

404-214

404-213

404-212

404-211

404-210

404-209

404-208

404-207

404-206

404-205

404-204

404-238

404-237

404-236

404-235

404-234

404-233

404-232

404-231

404-230

404-229

404-228

404-227

404-226

404-225

404-224

404-223

404-222

404-221

404-220

404-219

404-218

404-217

404-216

404-215

404-214

404-213

404-212

404-211

404-210

404-209

404-243

404-242

404-241

404-240

404-239

404-238

404-237

404-236

404-235

404-234

404-233

404-232

404-231

404-230

404-229

404-228

404-227

404-226

404-225

404-224

404-223

404-222

404-221

404-220

404-219

404-218

404-217

404-216

404-215

404-214

404-248

404-247

404-246

404-245

404-244

404-243

404-242

404-241

404-240

404-239

404-238

404-237

404-236

404-235

404-234

404-233

404-232

404-231

404-230

404-229

404-228

404-227

404-226

404-225

404-224





Pozemek ve vlastnictví žadatele

BOD  
2.10

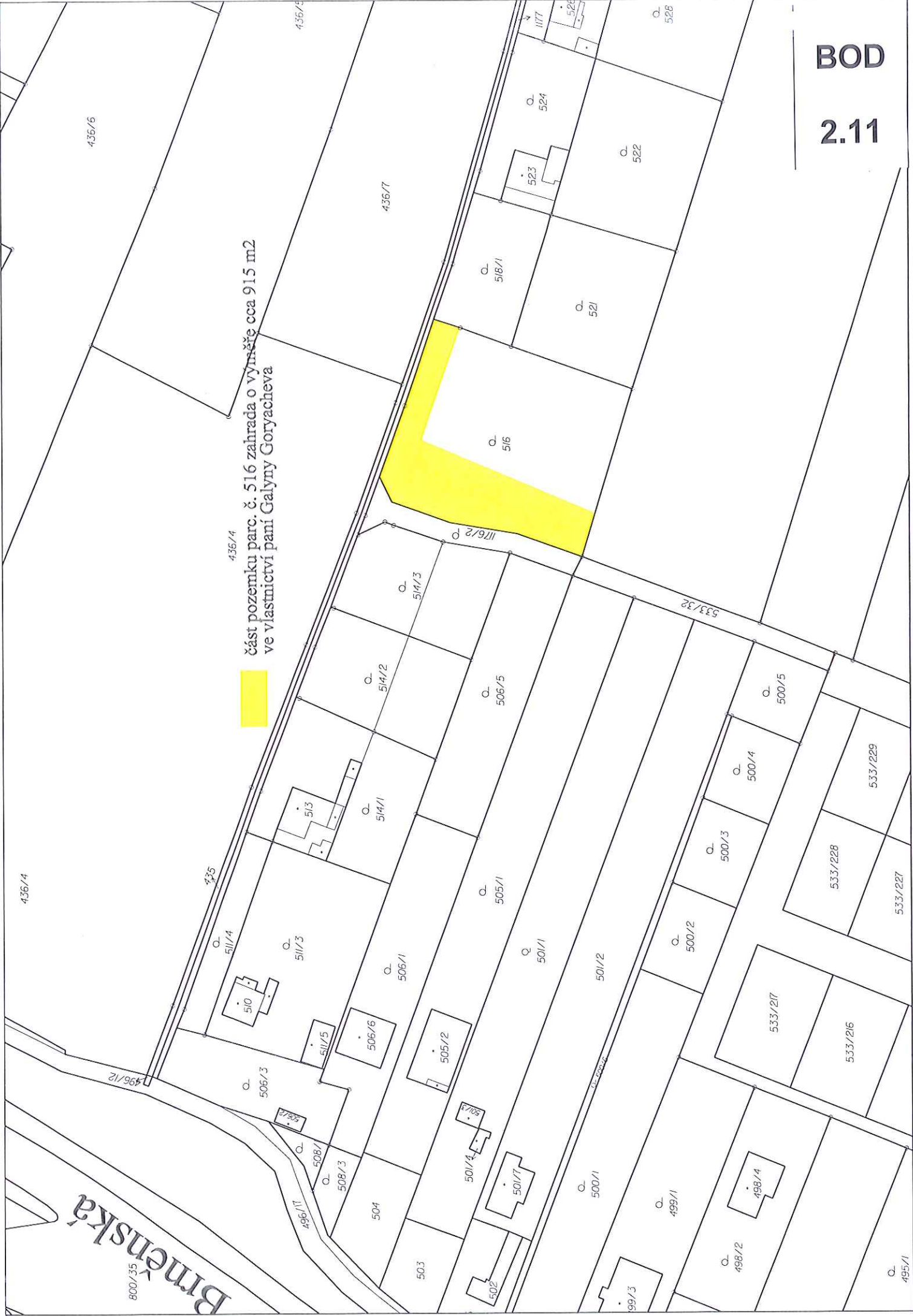






BOD

2.11



část pozemku parc. č. 516 zahrada o výměře cca 915 m<sup>2</sup>  
ve vlastnictví paní Galyny Goryacheva

436/4

436/6

436/7

436/4

436/4

435

Q. 511/4

Q. 511/3

Q. 514/1

Q. 514/2

Q. 514/3

Q. 506/5

Q. 505/1

Q. 501/1

501/2

Q. 500/2

Q. 500/3

Q. 500/4

Q. 500/5

533/217

533/216

533/228

533/229

533/227

533/32

1176/2

Q. 518/1

Q. 521

Q. 522

Q. 524

523

1177

Q. 528

800/35

Brněnská

496/12

496/11

Q. 506/3

Q. 508/3

508/1

Q. 511/5

506/6

506/3

506/1

505/2

505/1

501/4

501/1

501/7

499/3

Q. 499/1

Q. 498/2

498/4

Q. 495/1

BOD

2.12



436/4

530

516

521

522

528

527/1

527/2

529/9

529/1

529/3

529/4

529/5

529/6

529/2

518/1

523

526

524

525

525

525

525

433/3

433/1

416/32

436/7

436/7

436/8

441/6

436/6

950

944

945





*Porozumění ve vlastnictví společnosti DELTA INVEST, s.r.o. určeno k převodu do ul. SMOI*





pozemky, které SMOI prodala společnosti DELTA INVEST, s.r.o. v roce 2011

BOD

2.13

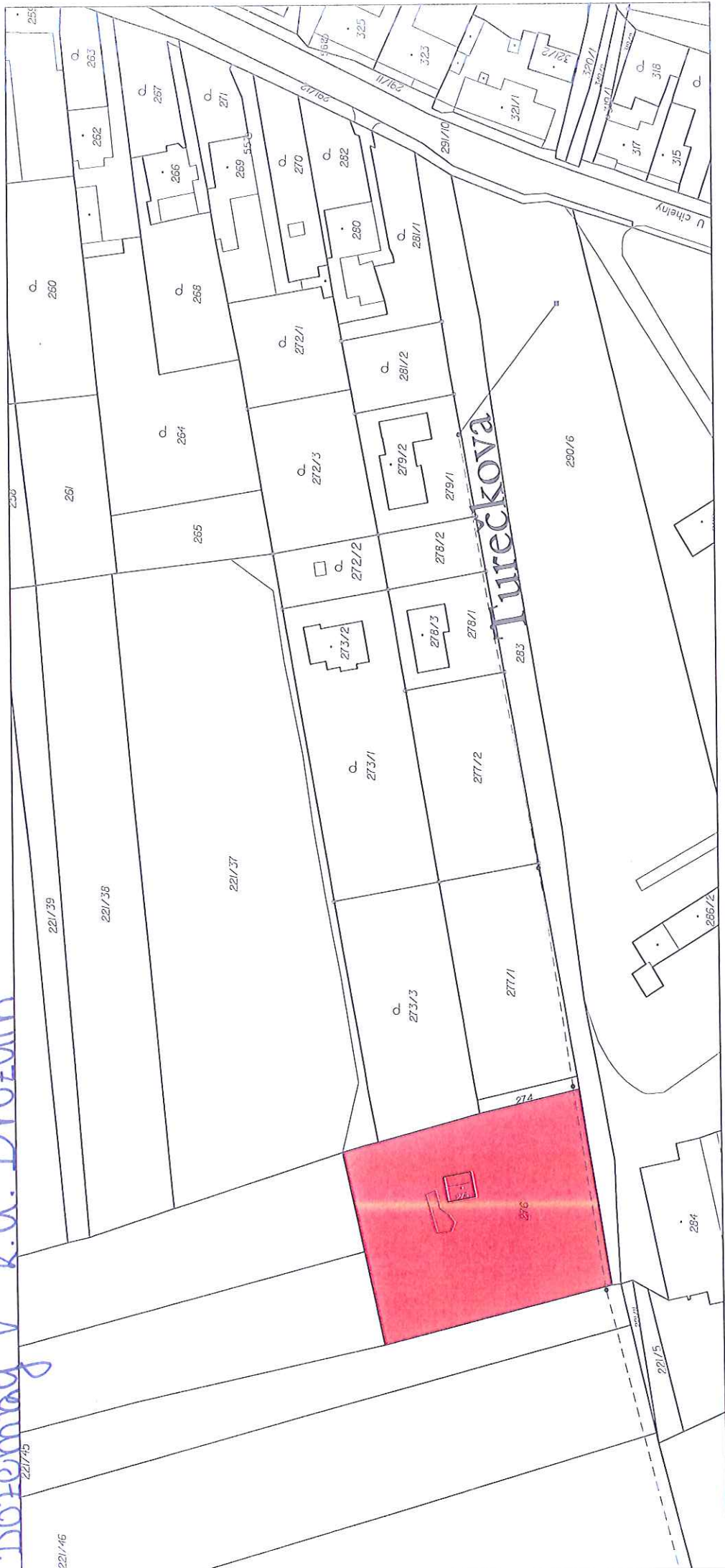




*Porozumění v k.ú. Holice u Domouče*



*Dorembay v k.ú. Droždín*



BOD

2.13

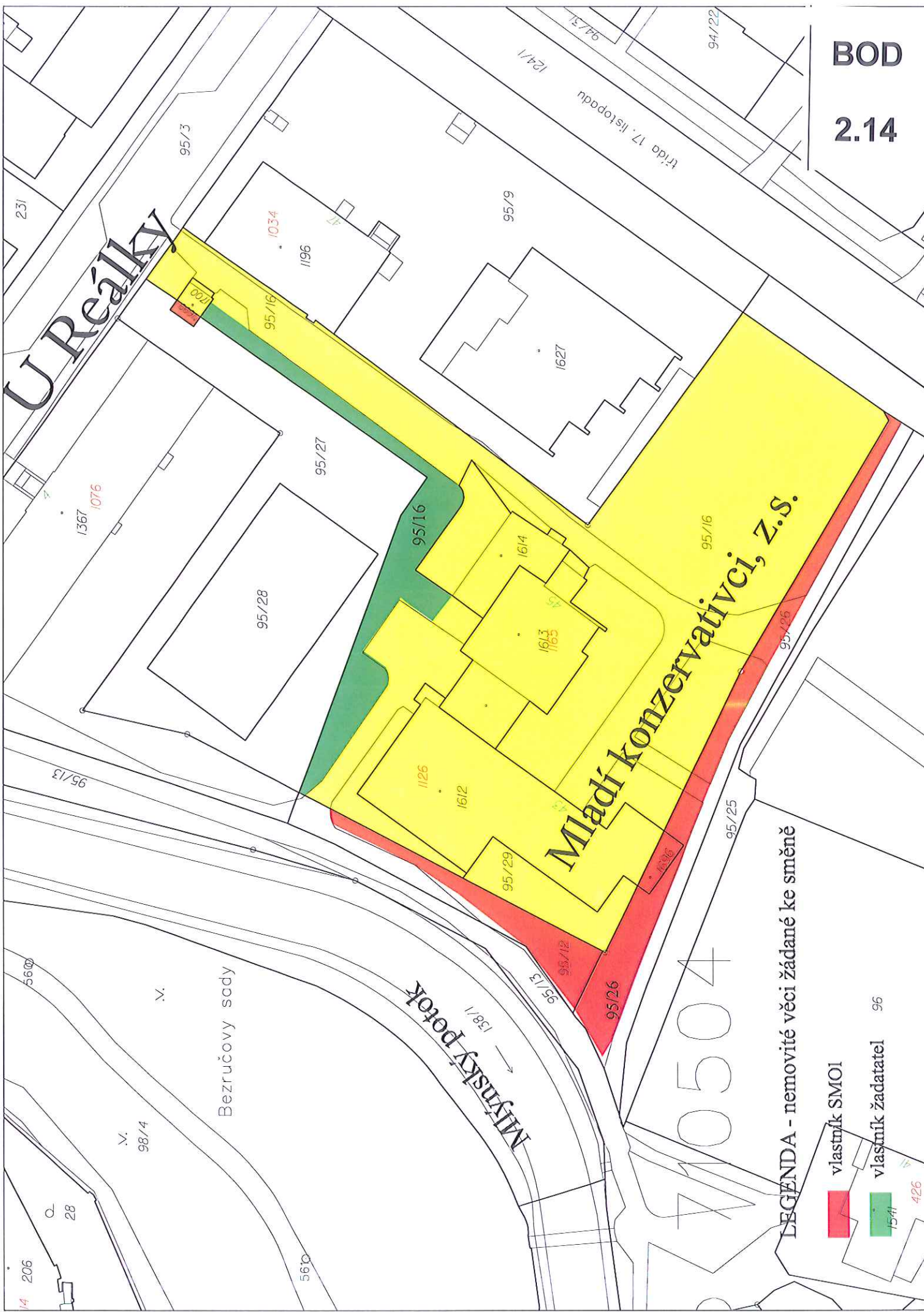


pozemky ve vlastnictví pana Ing. Bezděka (information)



BOD

2.14



Mladí konzervativci, z.s.

LEGENDA - nemovitě věci žádané ke směně

- vlastník SMOI
- vlastník žadatel

U Reálky

Mlýnský potok

Bezručovy sady

710504





## VÝKAZ DOSAVADNÍHO A NOVÉHO STAVU ÚDAJŮ KATASTRU NEMOVITOSTÍ

Dosavadní stav				Nový stav										
Označení pozemku parc. číslem	Výměra parcely		Druh pozemku Způsob využití	Označení pozemku parc. číslem	Výměra parcely		Druh pozemku Způsob využití	Typ stavby Způsob využití	Způsob určení výměry	Porovnání se stavem evidence právních vztahů				Označení dluhu
	ha	m <sup>2</sup>			ha	m <sup>2</sup>				Díl přechází z pozemku označeného v katastru nemovitostí	dřívejší poz. evidenci	Číslo listu vlastnictví	Výměra dílu	
												ha	m <sup>2</sup>	
95/12	4	16	ostat.pl. jiná plocha	95/12	6	80	ostat.pl. jiná plocha		2	95/12 95/26	10001 10001	2	59	e
												4	21	d
												6	80	
95/13	23	31	ostat.pl. ost.komun.	95/13	24	94	ostat.pl. ost.komun.		2	95/13 95/12 95/26	10001 10001 10001	23	31	celá g+h
												1	57	f
												24	94	
95/16	50	60	ostat.pl. jiná plocha	95/16	21	83	ostat.pl. jiná plocha		2					
				95/39	17	68	ostat.pl. jiná plocha		2	95/16	860	17	68	
				95/41	5	90	ostat.pl. jiná plocha		2	95/16	860	5	90	
95/26	*1)	9	ostat.pl. jiná plocha	95/26	3	78	ostat.pl. jiná plocha		2					
				95/40	1	09	ostat.pl. jiná plocha		2	95/26	10001	1	09	
95/29	2	54	ostat.pl. jiná plocha	95/29	7	73	ostat.pl. jiná plocha		2	95/29 95/16	860 860	2	54	celá c
												5	19	
												7	73	
	89	76			89	75								

\*1) Rozdíl v součtu výměr v důsledku zaokrouhlení číselně určených výměr podle §82 odst. 2 vyhl. č. 357/2013 Sb. v platném znění

GEOMETRICKÝ PLÁN pro rozdělení pozemku vyznačení změny hranice pozemku	Geometrický plán ověřil úředně oprávněný zeměměřický inženýr:		Stejnopis ověřil úředně oprávněný zeměměřický inženýr:	
	Jméno, příjmení:	Ing. Václav Janák	Jméno, příjmení:	Ing. Václav Janák
	Číslo položky seznamu úředně oprávněných zeměměřických inženýrů:	1191/1995	Číslo položky seznamu úředně oprávněných zeměměřických inženýrů:	1191/1995
	Dne: 5.7.2018	Číslo: 750/2018	Dne: 20.7.2018	Číslo: 818/ko 18
	Náležitostmi a přesností odpovídá právním předpisům.		Tento stejnopis odpovídá geometrickému plánu v elektronické podobě uloženému v dokumentaci katastrálního úřadu.	
Vyhotovitel: Ing. Václav Janák Tovární 41, 772 00 Olomouc IČO: 45237425	Katastrální úřad souhlasí s očíslováním parcel.		Ověření stejnopisu geometrického plánu v listinné podobě.	
Číslo plánu: 1430-192/2016	KÚ pro Olomoucký kraj KP Olomouc Ing. Kateřina Vrbová PGP-1745/2018-805 2018.07.19 10:22:01 CEST			
Okres: Olomouc				
Obec: Olomouc				
Kat. území: Olomouc-město				
Mapový list: OLOM 8-0/32,34,41				
Dosavadním vlastníkům pozemků byla poskytnuta možnost seznámit se v terénu s průběhem navrhovaných nových hranic, které byly označeny předepsaným způsobem: viz seznam souřadnic				

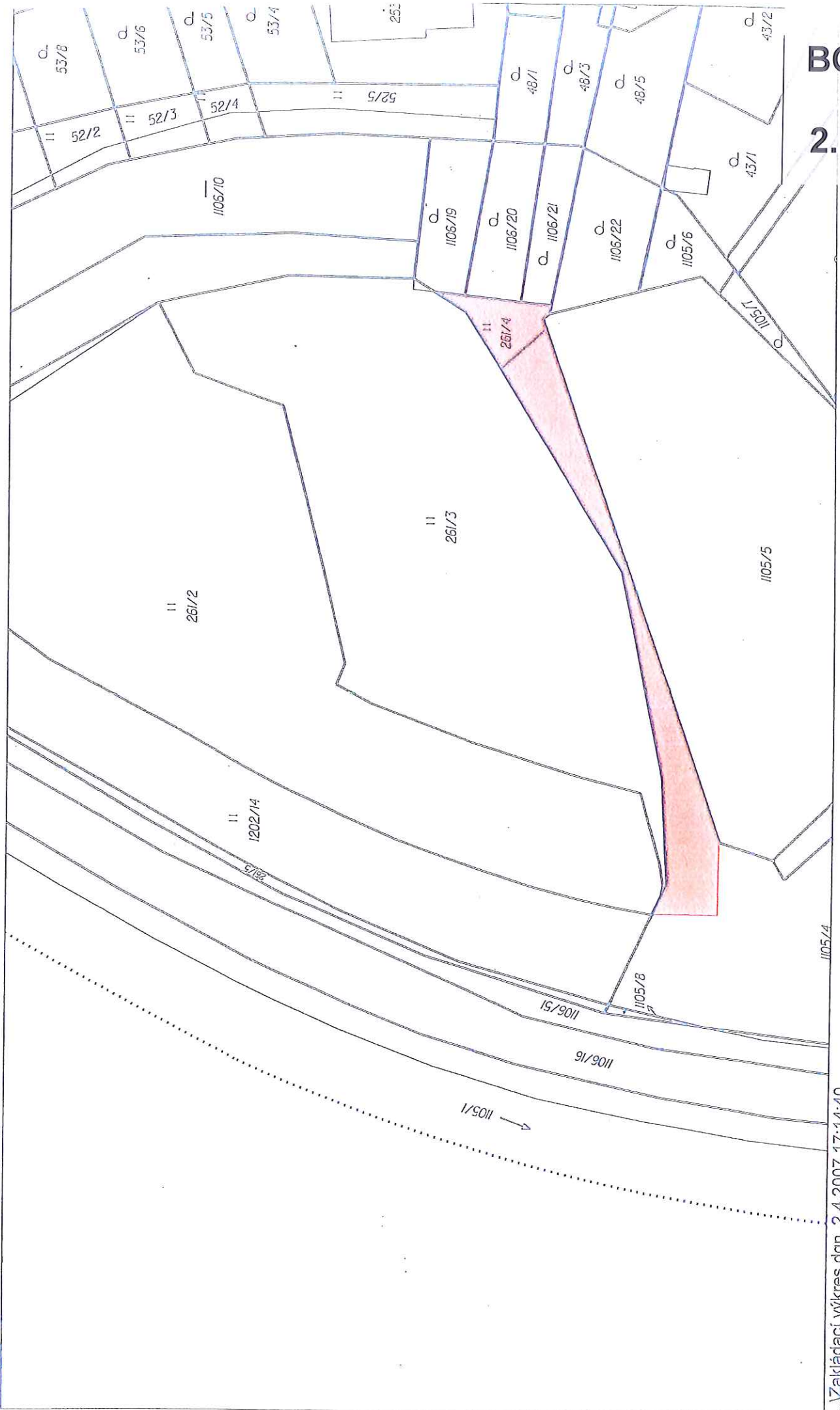






BOD

2.15







# schválený rozsah prodeje



## VÝKAZ DOSAVADNÍHO A NOVÉHO STAVU ÚDAJŮ KATASTRU NEMOVITOSTÍ

Dosavadní stav				Nový stav							
Označení pozemku parc. číslem	Výměra parcely ha	Druh pozemku	Označení pozemku parc. číslem	Označení pozemku parc. číslem	Druh pozemku	Typ stavby	Způsob určení vymezení	Porovnání se stavem evidence právních vztahů	Číslo listu vlastnictví	Výměra dílu	Označení dílu
ha	m <sup>2</sup>	Způsob vymezení parc. číslem	ha	m <sup>2</sup>	Způsob vymezení parc. číslem	Způsob vymezení	části poz. katastru	části poz. katastru	ha	m <sup>2</sup>	
124/38	22,37	ostatní plocha	124/38	18,06	ostatní plocha	2	2	10001	4,31		
	22,37	ostatní plocha	124/39	4,31	ostatní plocha	2	2	124/38			
				22,37							

### Seznam souřadnic (S-JTSK)

Číslo bodu	Souřadnice pro zápis do KN		Poznámka
	Y	X	
425-427	546762.76	1121957.71	4 síplovu
425-429	546758.92	1121957.82	4 síplovu
425-594	546731.13	1122054.02	4 roh zřetky
509-848	546724.05	1122052.75	3 roh budovy
1175-11	546762.08	1121957.73	4 síplovu
1	546739.25	1122015.32	3 síplovu

Dělit nebo sečítat pozemky lze jen na základě územního rozhodnutí, pokud podmínky pro ně nejsou stanoveny jiným rozhodnutím nebo opatřením. Katastrální úřad, katastrální pracoviště souhlasí s včleněním parcel.

### GEOMETRICKÝ PLÁN pro rozdělení pozemku


Vypracoval: **Ing. Václav Jandák**  
 Tř. Jana Palacha 41, 772 00 Olomouc  
 IČO: 45237425

Číslo plánu: 1278-385/2013  
 Okres: Olomouc  
 Obec: Olomouc  
 Katastrální území: Olomouc-město

Mapový list: DKM  
 Kód zeměpisného vymezení území: 177 odst. 2 vlnobky  
 č. 20/2007 Sb. v platném znění

Dosavadním vlastním pozemkem byla poskytnuta možnost sepsání snímku v terénu s polohním narovnanými novými hranicemi, která byly označeny předepsaným způsobem:

Zděl. síplovu



Náležitosti o přenesení odpovědi právním předpisům.

Číslo: 6.12.2013 Datum: 14.07.2013

Udělená oprávnění zeměměřičské služby odpovídá za odbornou úroveň geodetického plánu, za přesnost přepracované přílohy a za správnost a úplnost údajů podle právních předpisů.

Ing. Václav Jandák

**BOD**  
**2.16**



BOD

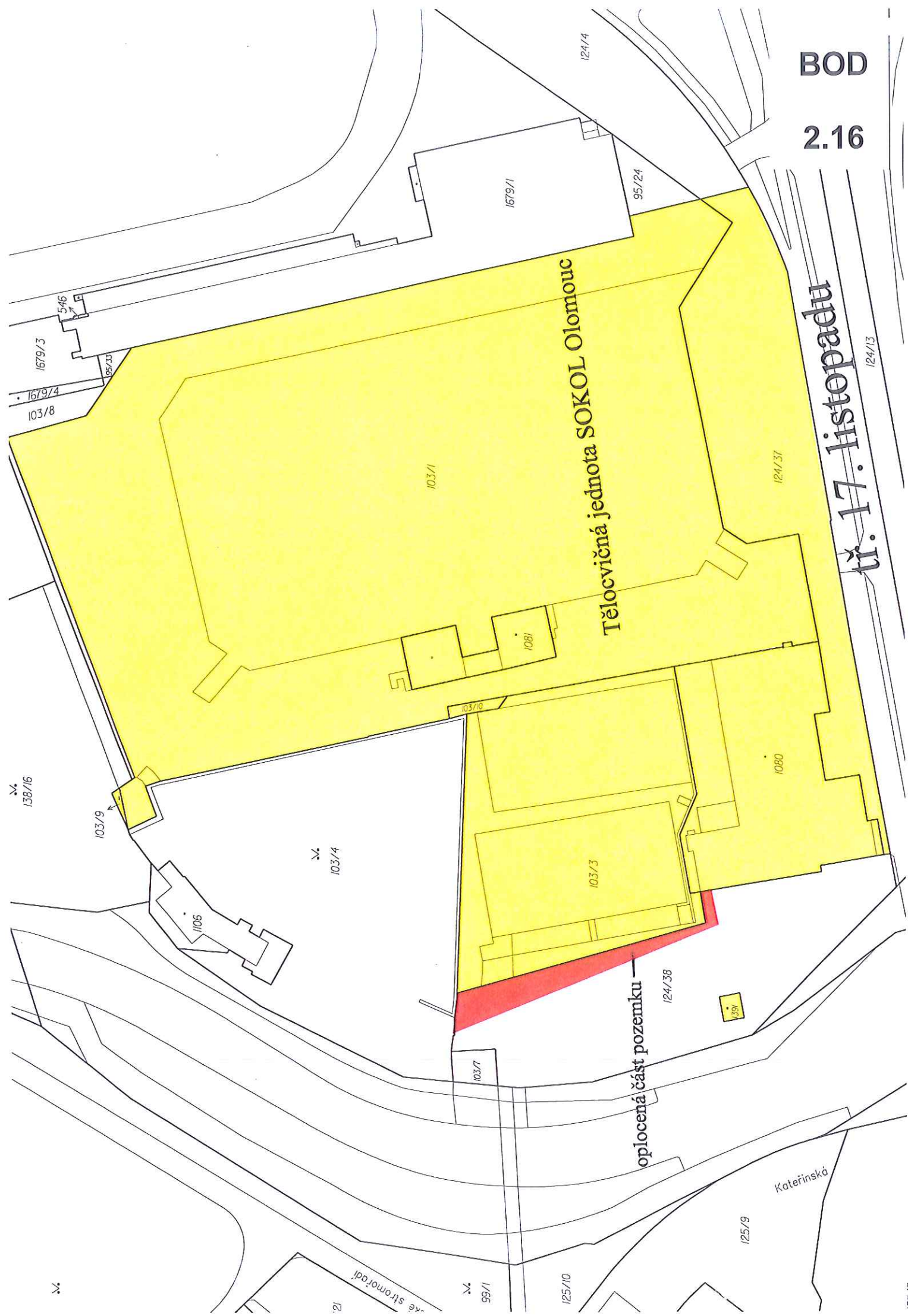
2.16

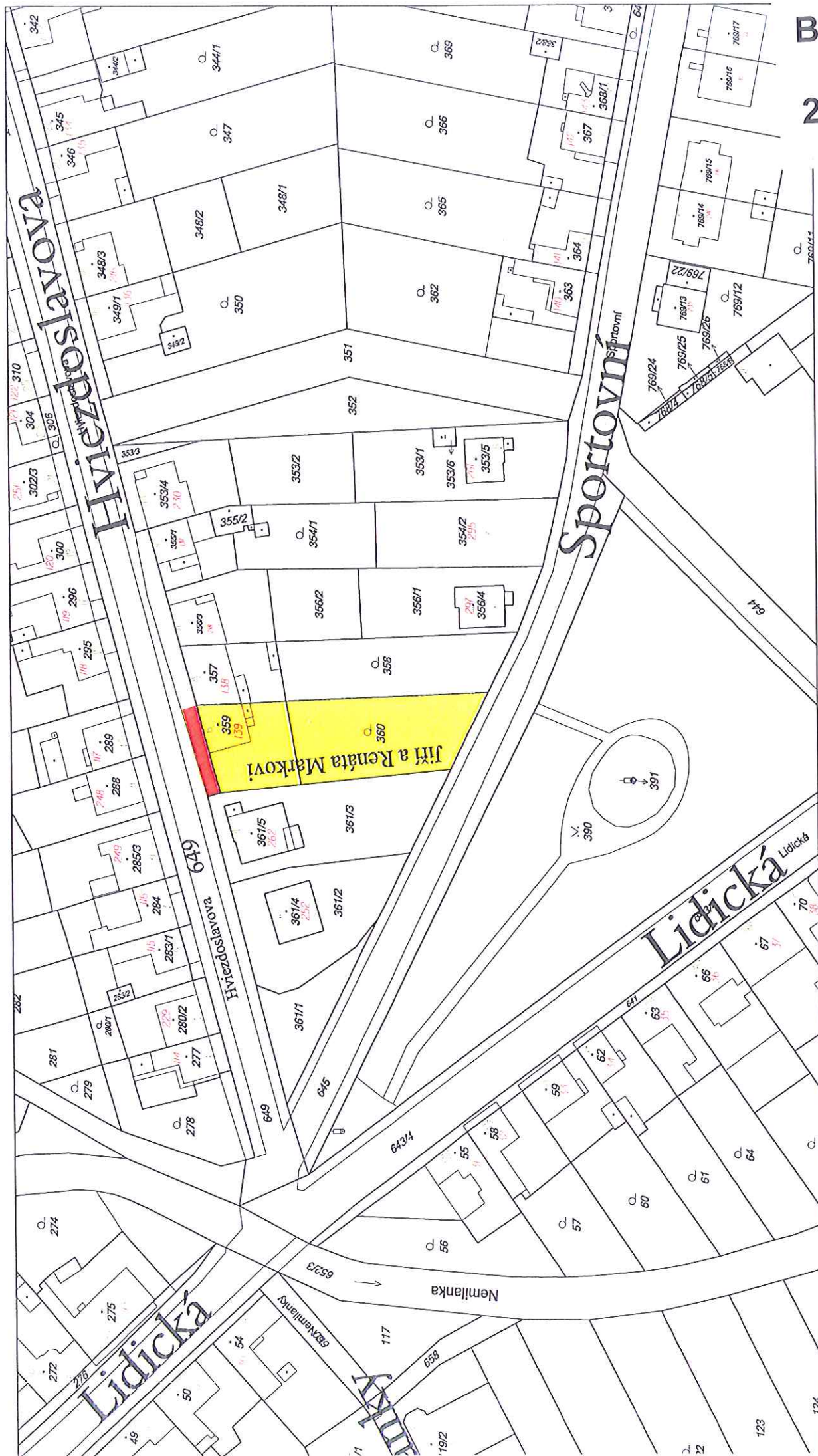
Ú. 17. listopadu

Tělocvičná jednota SOKOL Olomouc

oplocená část pozemku

Kateřinská









BOD

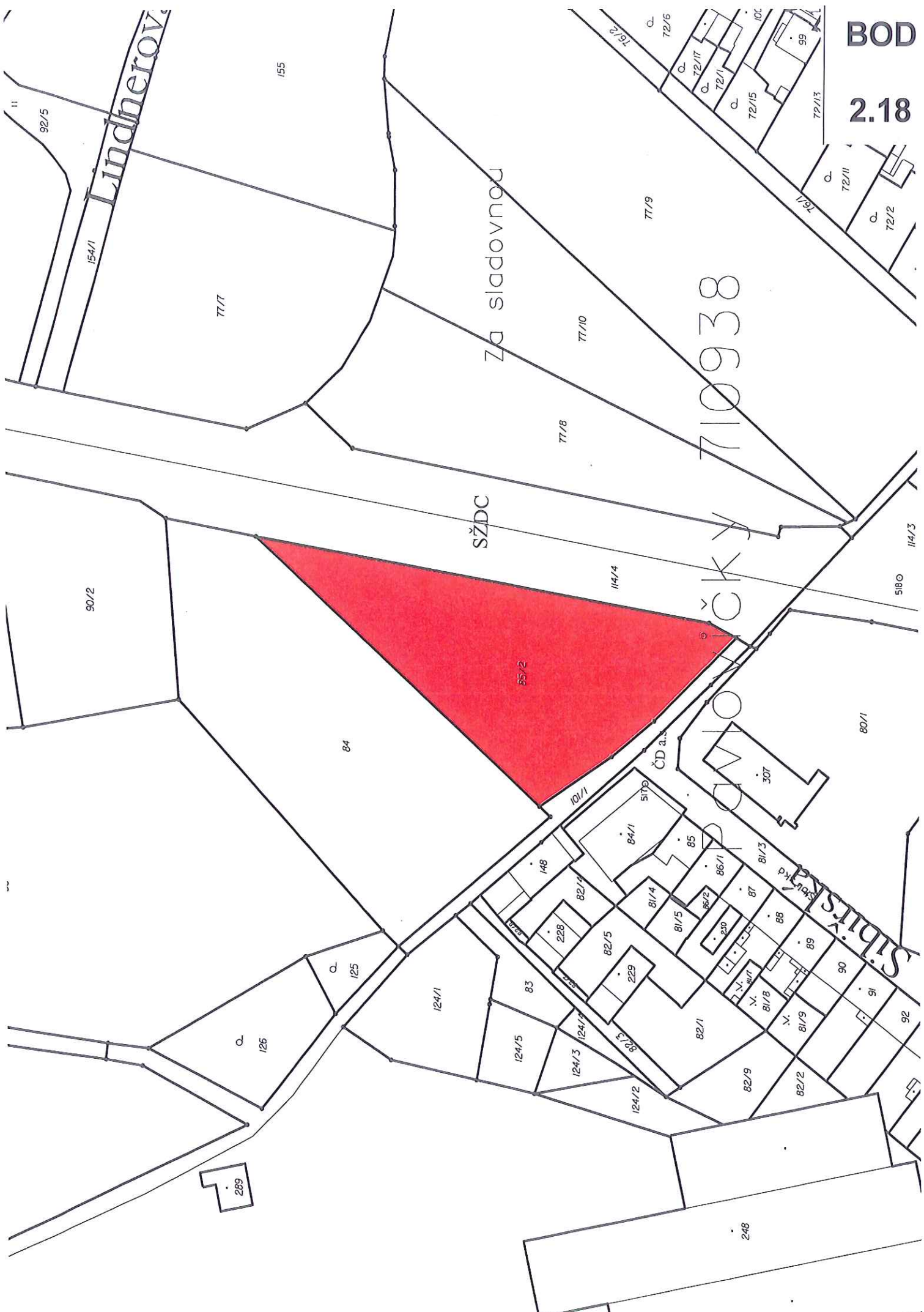
2.18

Lindnerova

Za sladovnou

710938

ČD a.s.  
SIBITSKÁ PRÁVNÍČKY





BOD

2.19



BOD

2.20

KLUB DUCHODCU 393







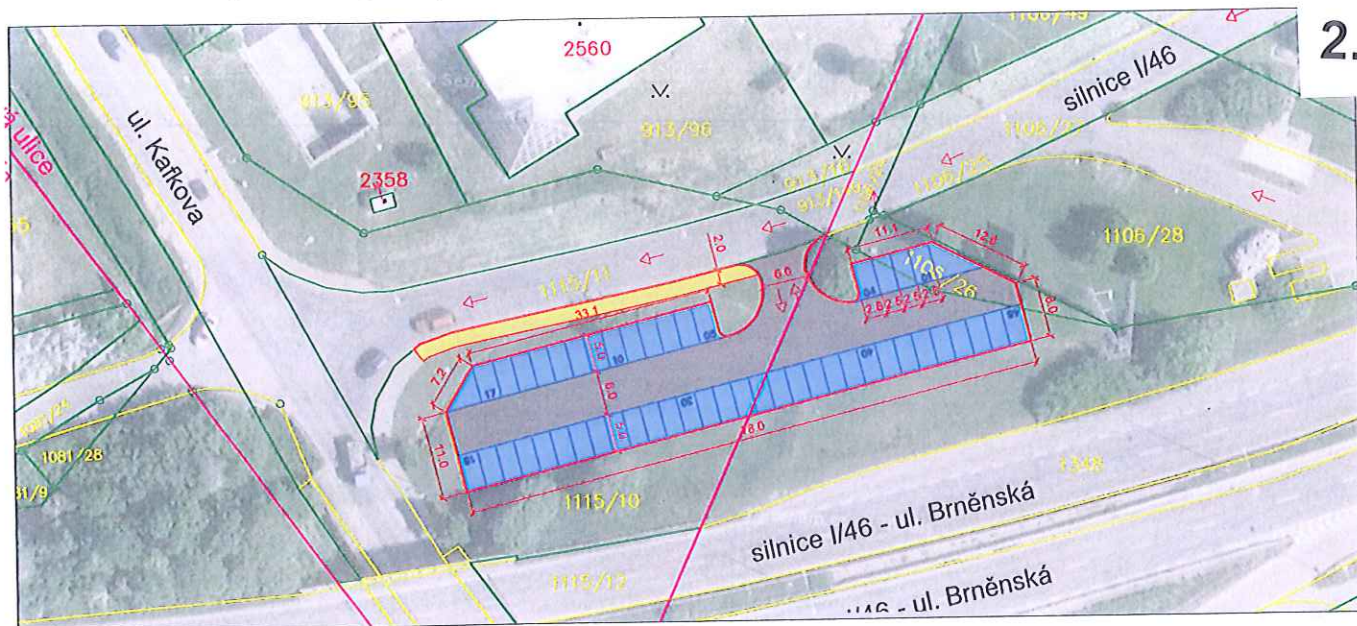






Návrh možné parkovací plochy:

2.21

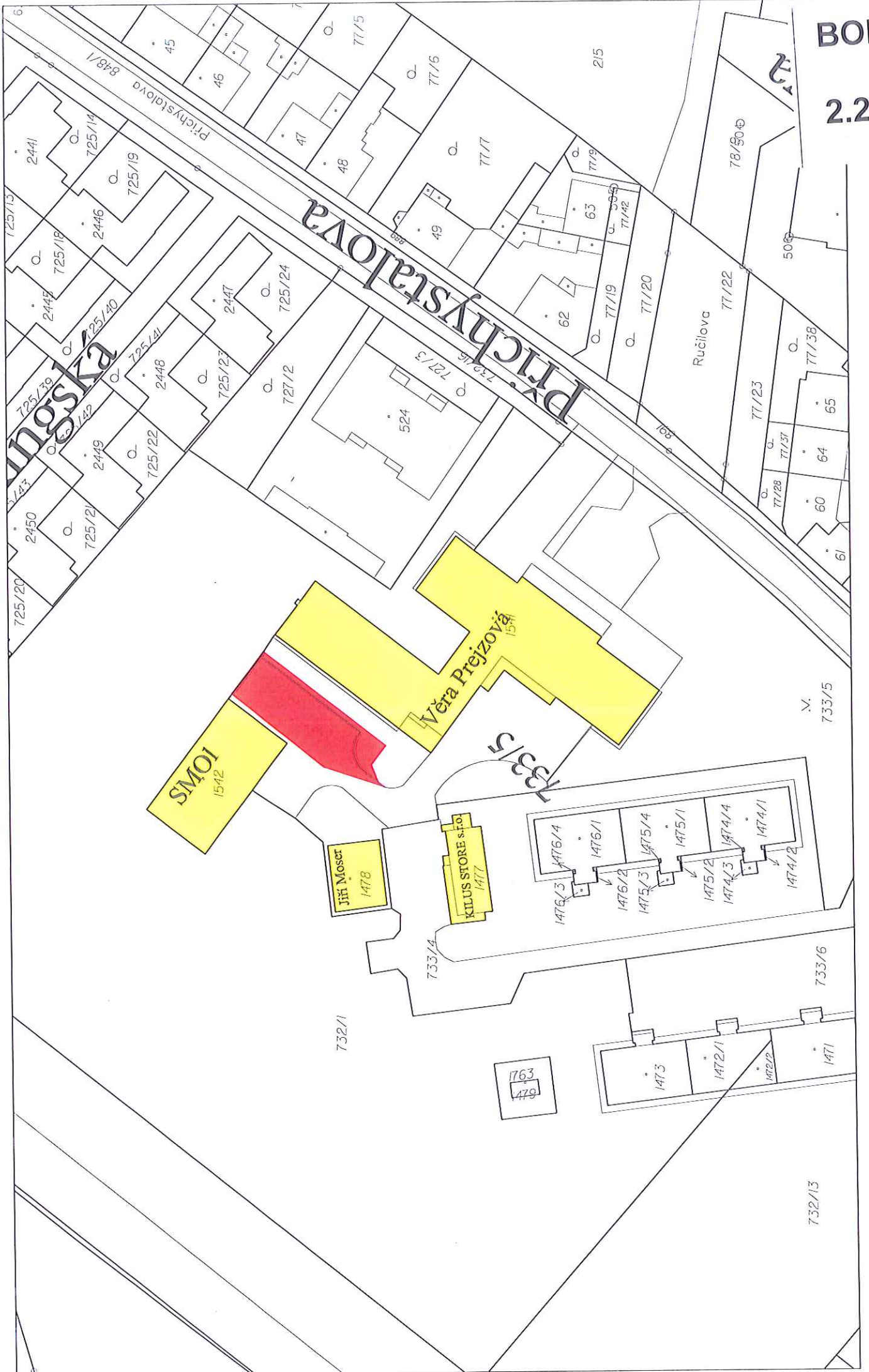


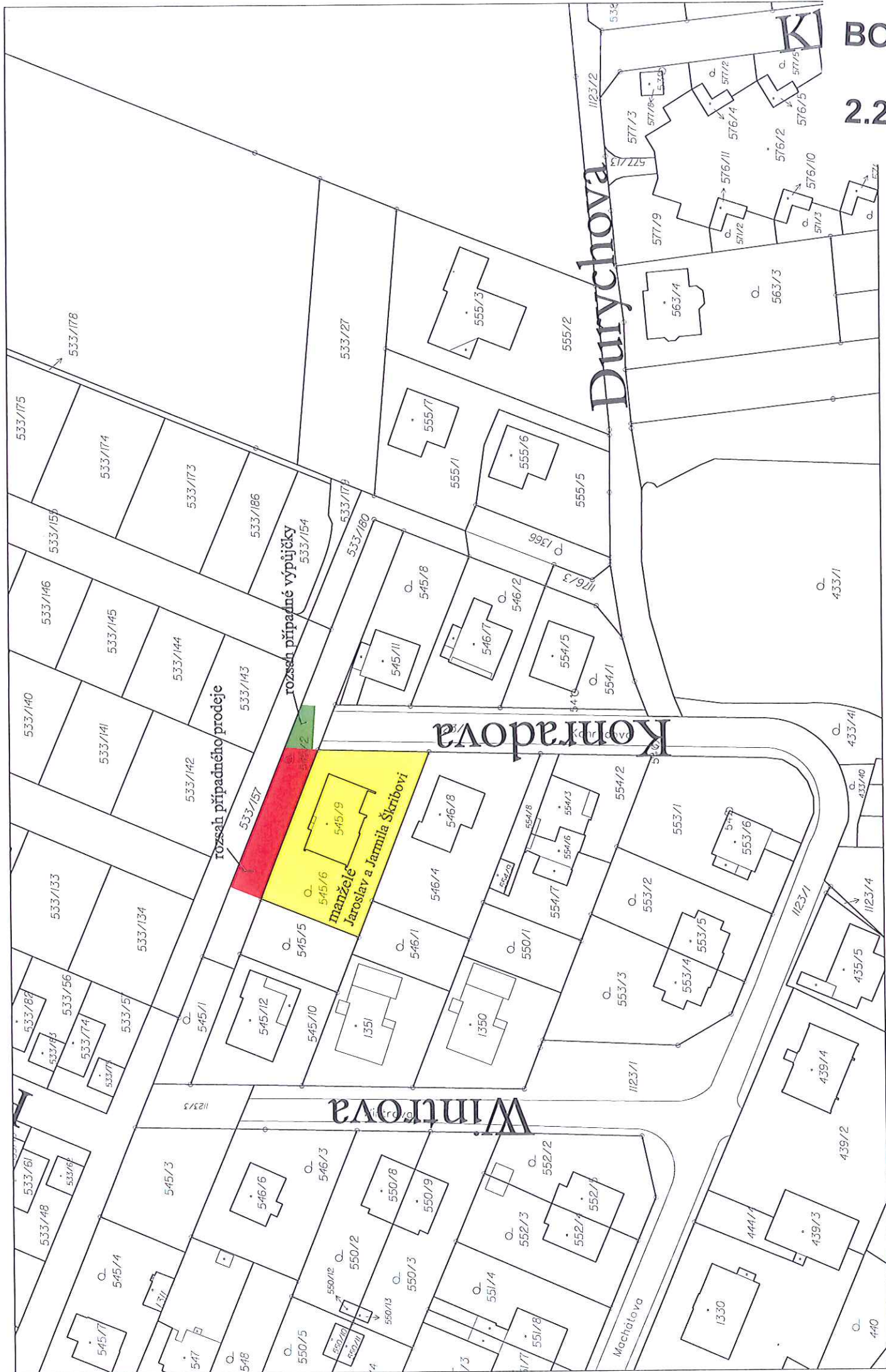




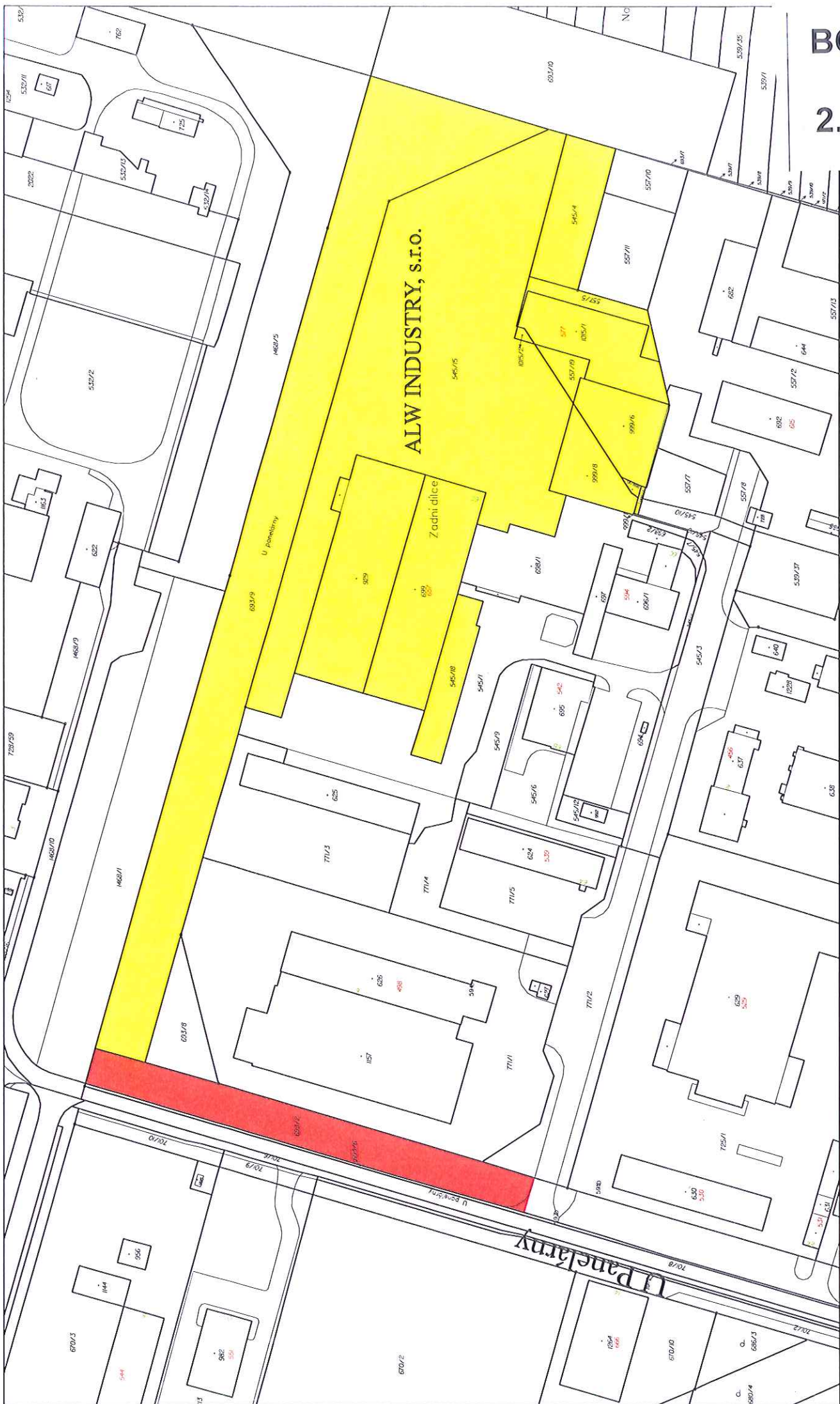
BOD

2.23













590/2

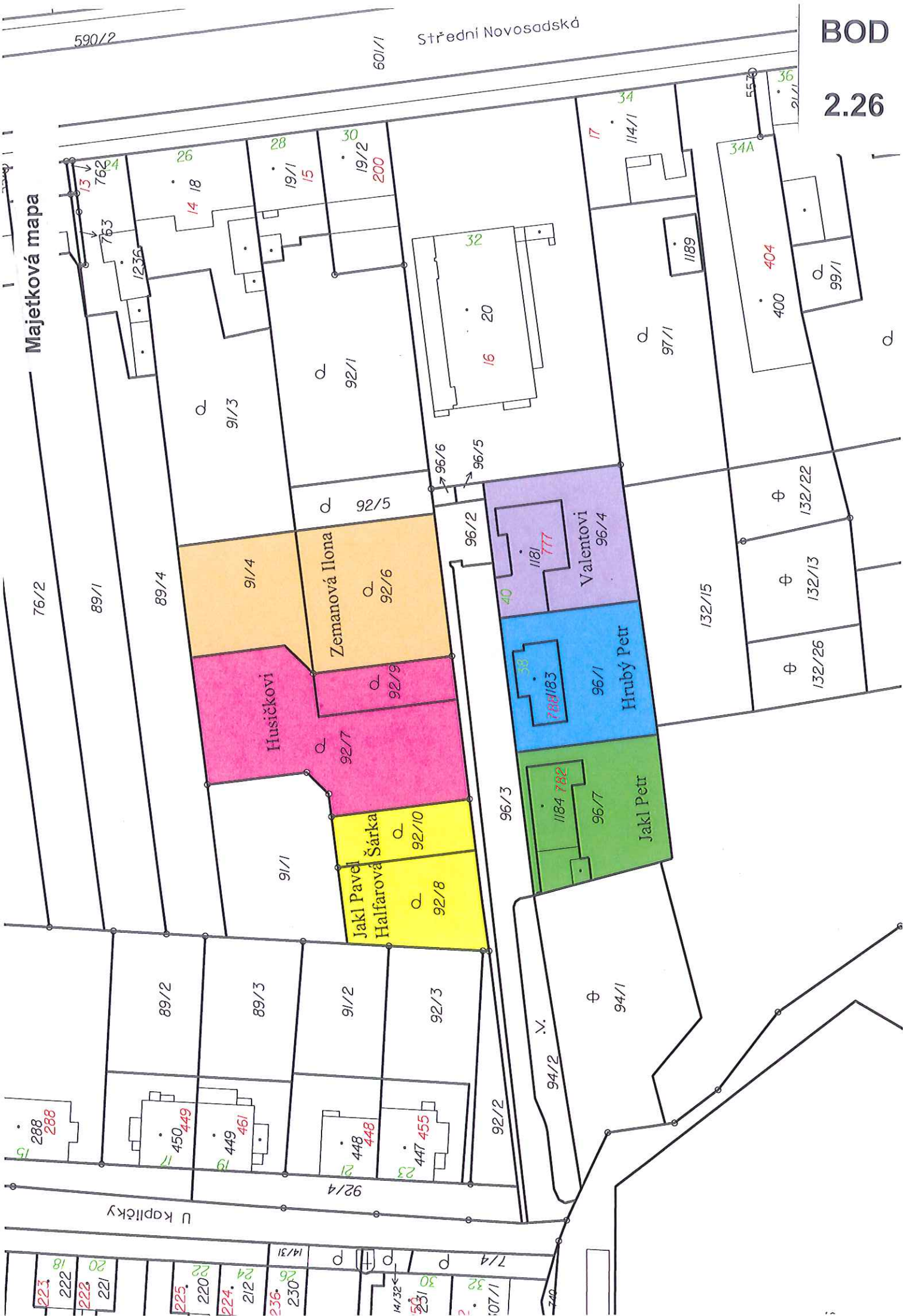
601/1

Středni Novosadská

BOD

2.26

Majetková mapa



U Kapličky

94/2

94/1

223, 222, 222, 221

225, 220, 224, 212

236, 230, 14/31

14/32, 231, 30, 107/1

7/4, 740

288, 288, 450, 449, 449, 461, 448, 448, 447, 455

1184, 782, 1181, 777, 788, 183, 34, 114/1, 17, 36, 55, 21/1

400, 404, 99/1, 189, 97/1, 97/1, 132/15, 132/22, 132/13, 132/26

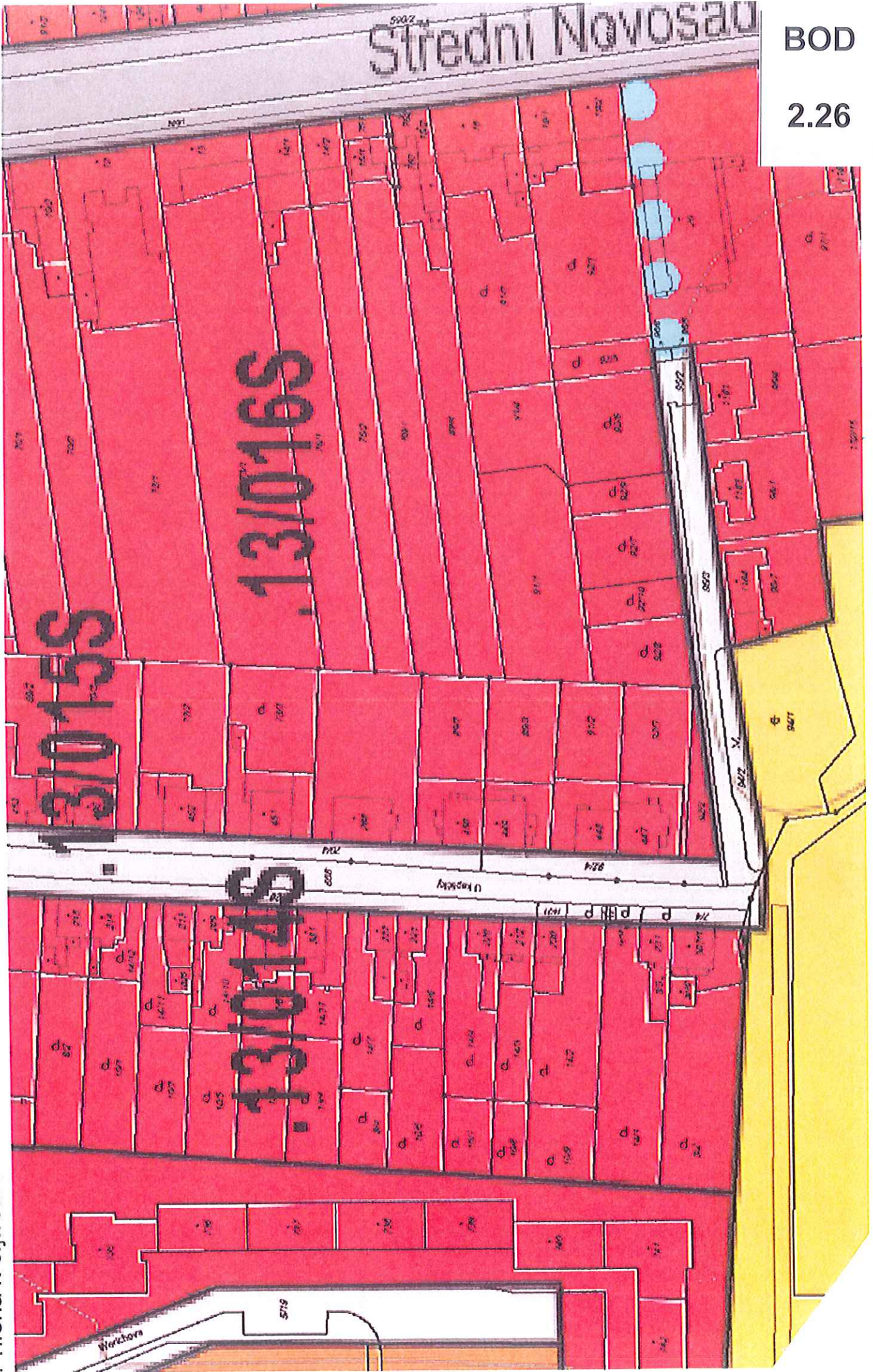
92/2, 92/3, 92/4, 92/5, 92/6, 92/7, 92/8, 92/9, 92/10, 92/11, 92/12, 92/13, 92/14, 92/15, 92/16, 92/17, 92/18, 92/19, 92/20, 92/21, 92/22, 92/23, 92/24, 92/25, 92/26, 92/27, 92/28, 92/29, 92/30, 92/31, 92/32, 92/33, 92/34, 92/35, 92/36, 92/37, 92/38, 92/39, 92/40, 92/41, 92/42, 92/43, 92/44, 92/45, 92/46, 92/47, 92/48, 92/49, 92/50, 92/51, 92/52, 92/53, 92/54, 92/55, 92/56, 92/57, 92/58, 92/59, 92/60, 92/61, 92/62, 92/63, 92/64, 92/65, 92/66, 92/67, 92/68, 92/69, 92/70, 92/71, 92/72, 92/73, 92/74, 92/75, 92/76, 92/77, 92/78, 92/79, 92/80, 92/81, 92/82, 92/83, 92/84, 92/85, 92/86, 92/87, 92/88, 92/89, 92/90, 92/91, 92/92, 92/93, 92/94, 92/95, 92/96, 92/97, 92/98, 92/99, 92/100

94/1, 94/2, 94/3, 94/4, 94/5, 94/6, 94/7, 94/8, 94/9, 94/10, 94/11, 94/12, 94/13, 94/14, 94/15, 94/16, 94/17, 94/18, 94/19, 94/20, 94/21, 94/22, 94/23, 94/24, 94/25, 94/26, 94/27, 94/28, 94/29, 94/30, 94/31, 94/32, 94/33, 94/34, 94/35, 94/36, 94/37, 94/38, 94/39, 94/40, 94/41, 94/42, 94/43, 94/44, 94/45, 94/46, 94/47, 94/48, 94/49, 94/50, 94/51, 94/52, 94/53, 94/54, 94/55, 94/56, 94/57, 94/58, 94/59, 94/60, 94/61, 94/62, 94/63, 94/64, 94/65, 94/66, 94/67, 94/68, 94/69, 94/70, 94/71, 94/72, 94/73, 94/74, 94/75, 94/76, 94/77, 94/78, 94/79, 94/80, 94/81, 94/82, 94/83, 94/84, 94/85, 94/86, 94/87, 94/88, 94/89, 94/90, 94/91, 94/92, 94/93, 94/94, 94/95, 94/96, 94/97, 94/98, 94/99, 94/100













24.07.2018 10:09



24.07.2018 10:10













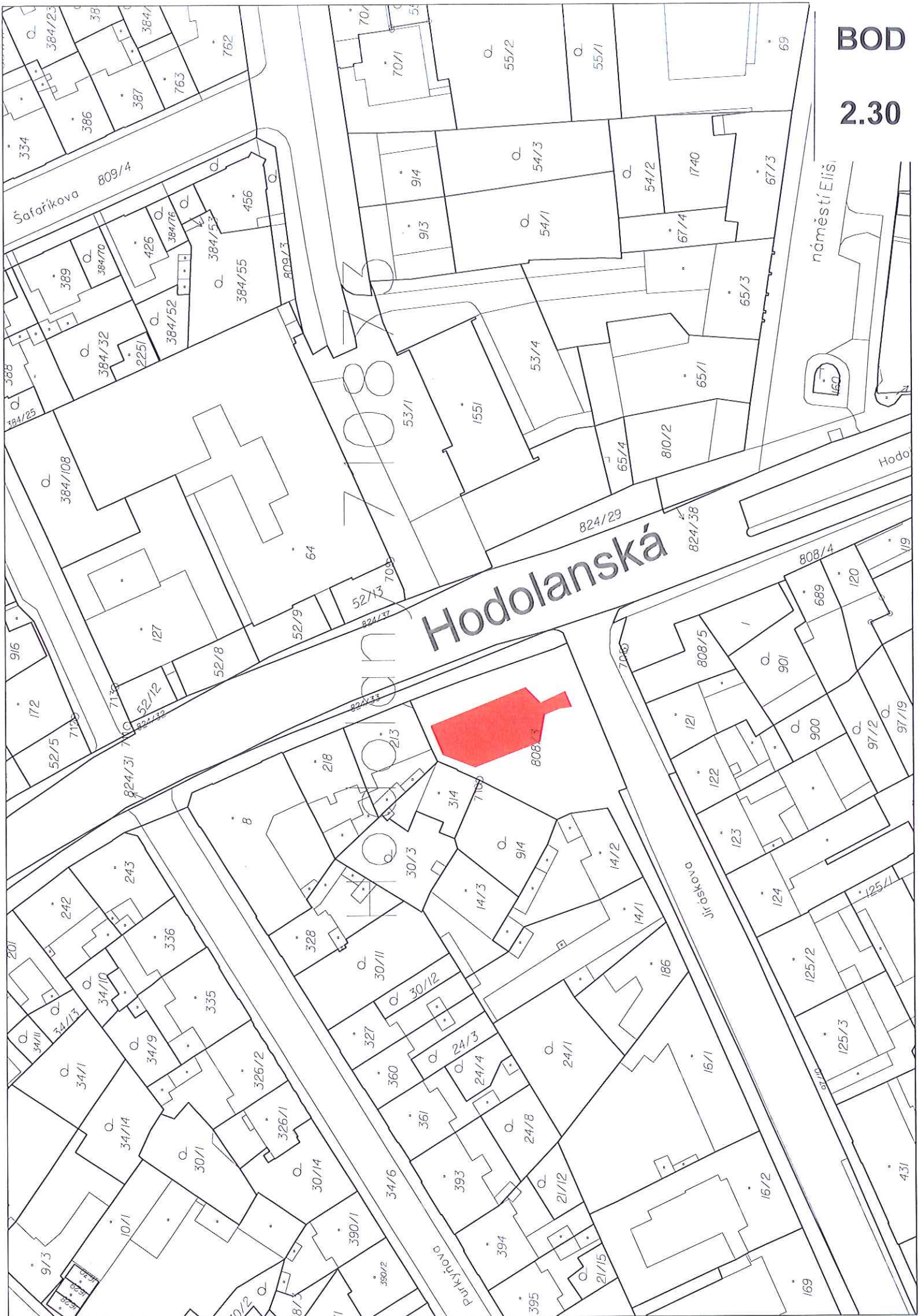




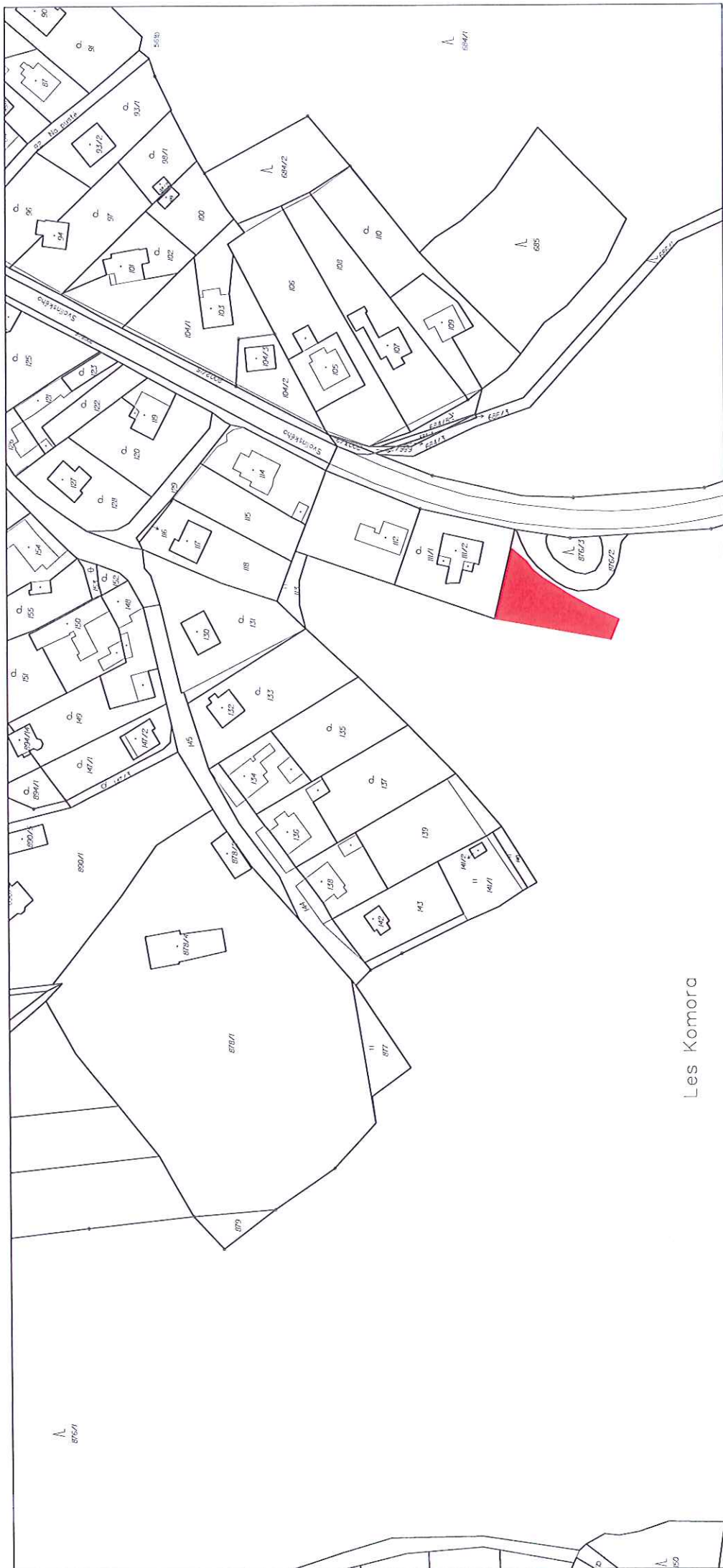


BOD

2.30

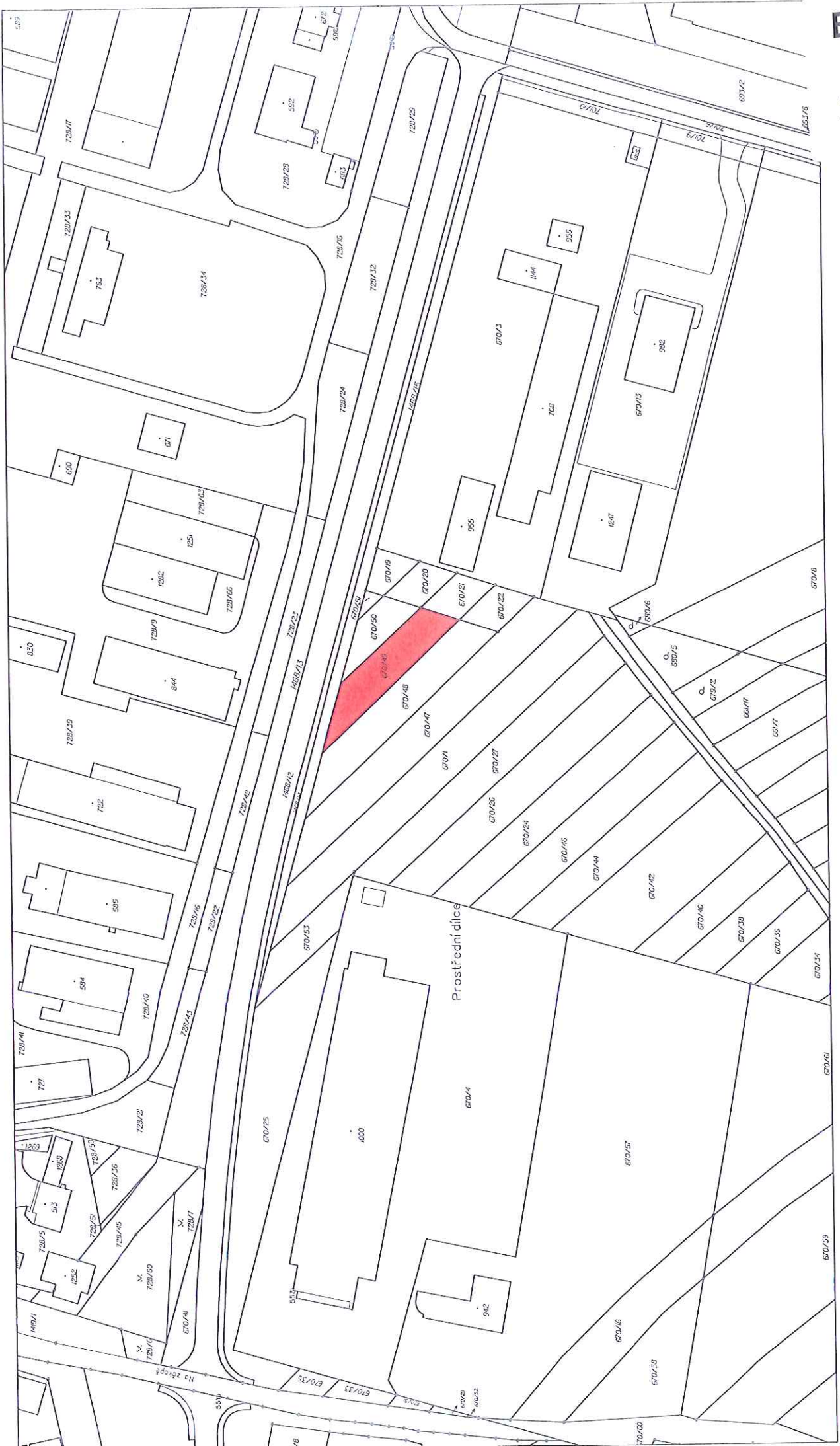






Les Komora

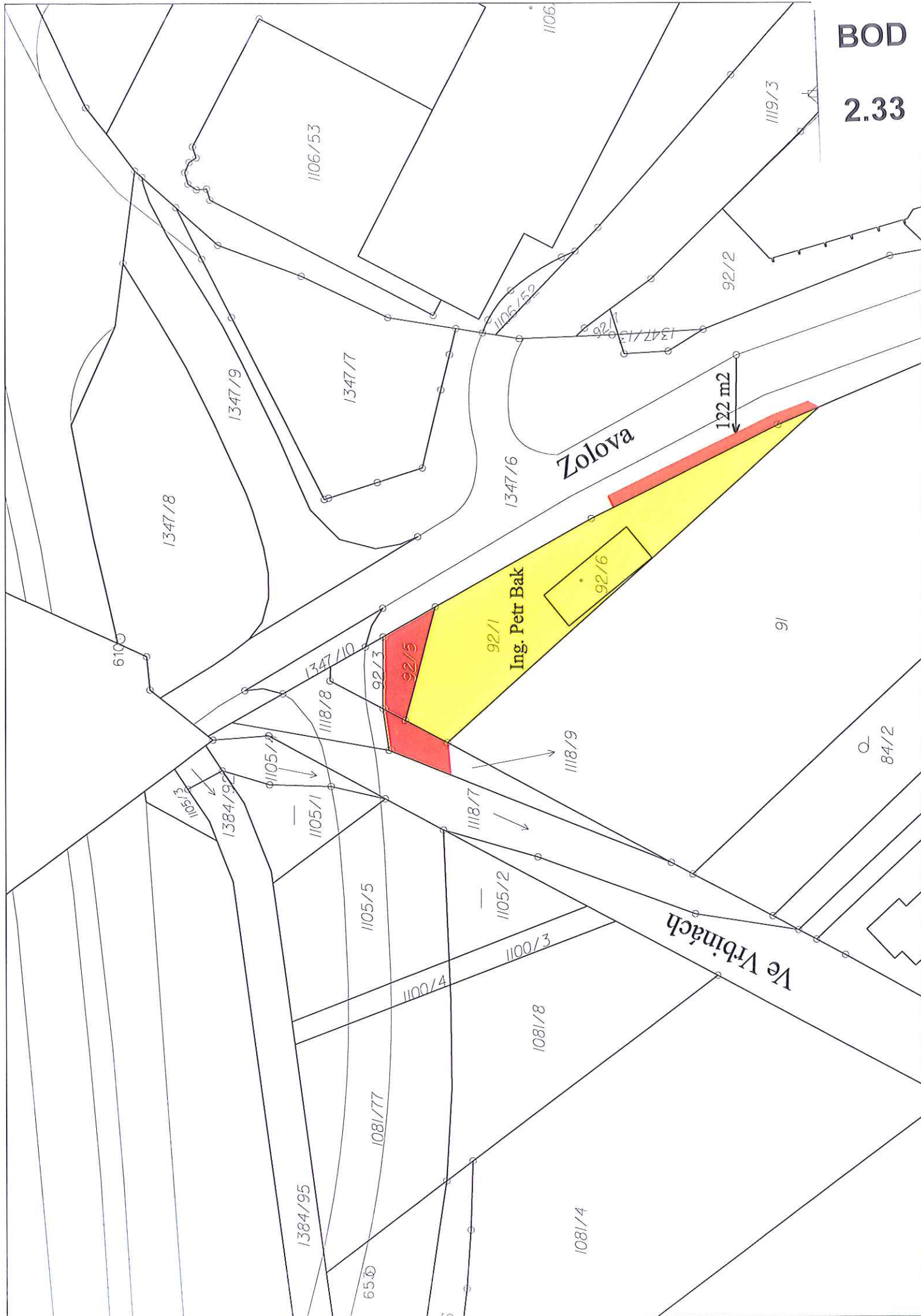






BOD

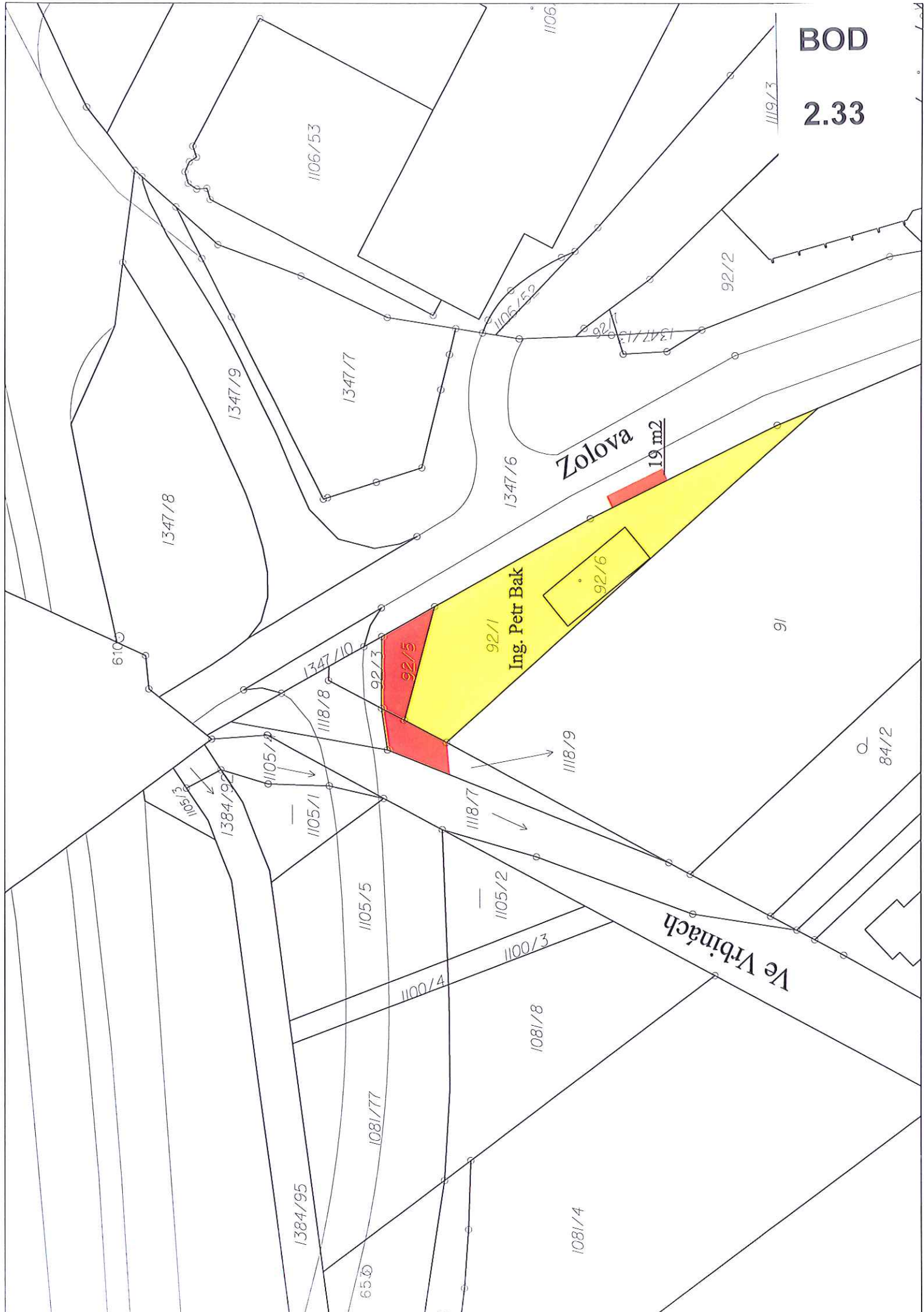
2.33



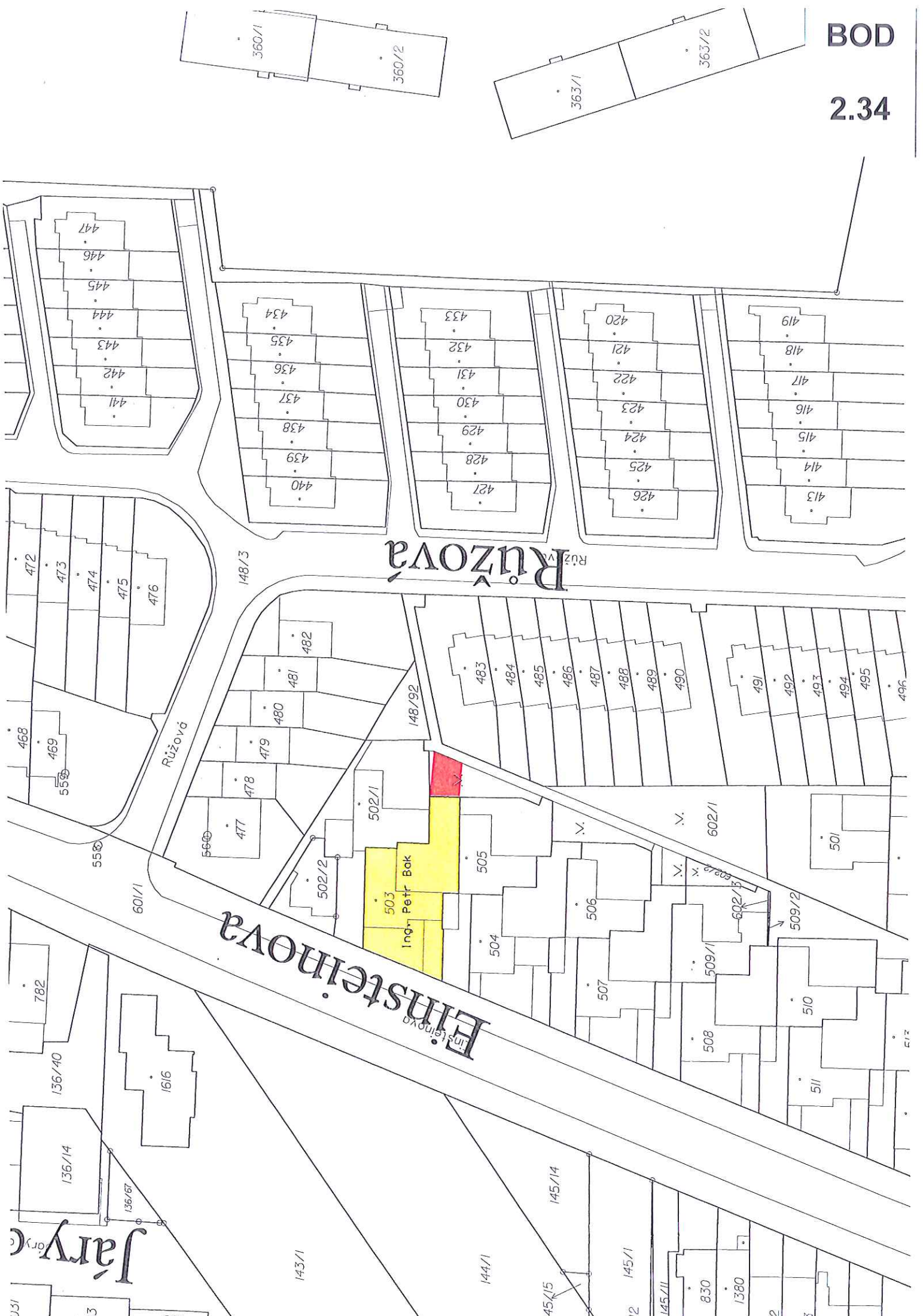


BOD

2.33









BOD

2.35



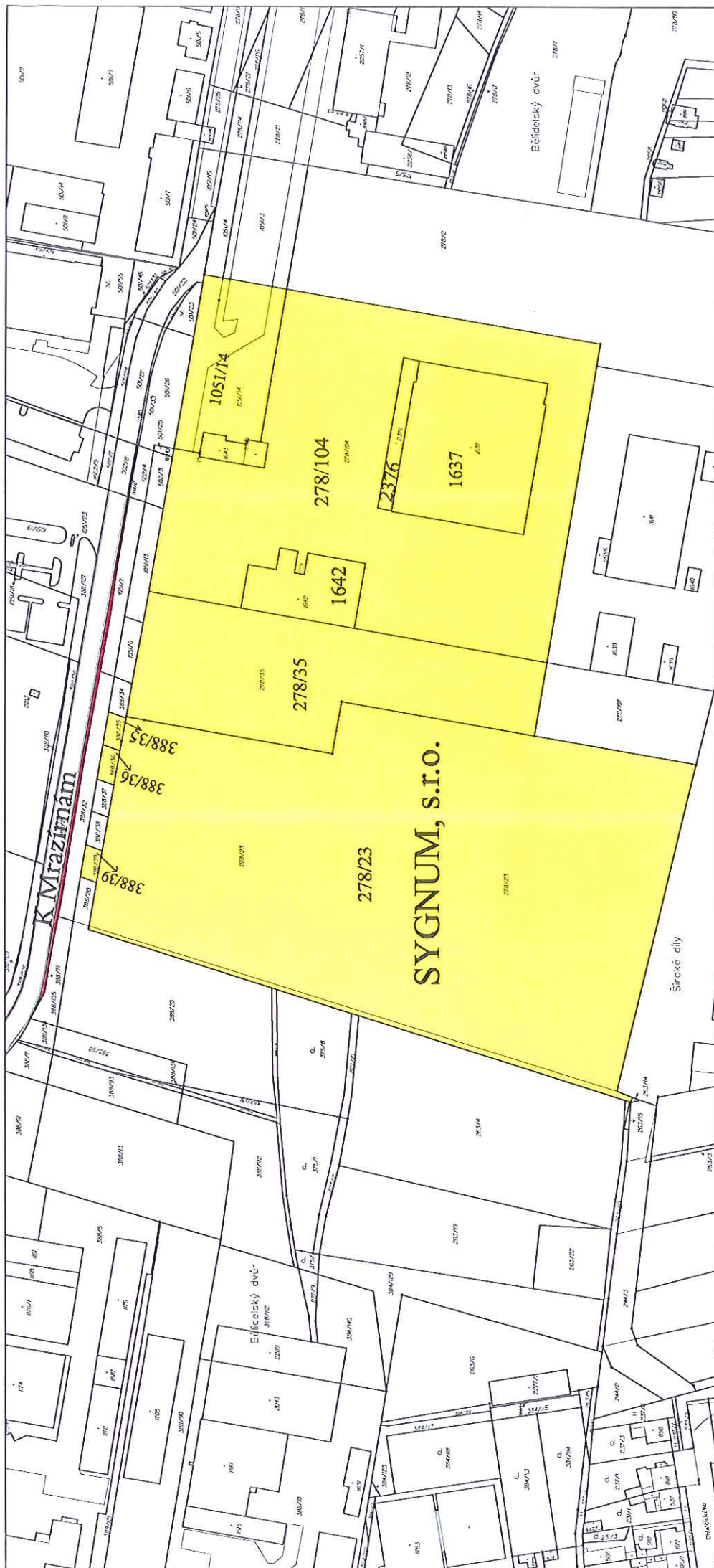






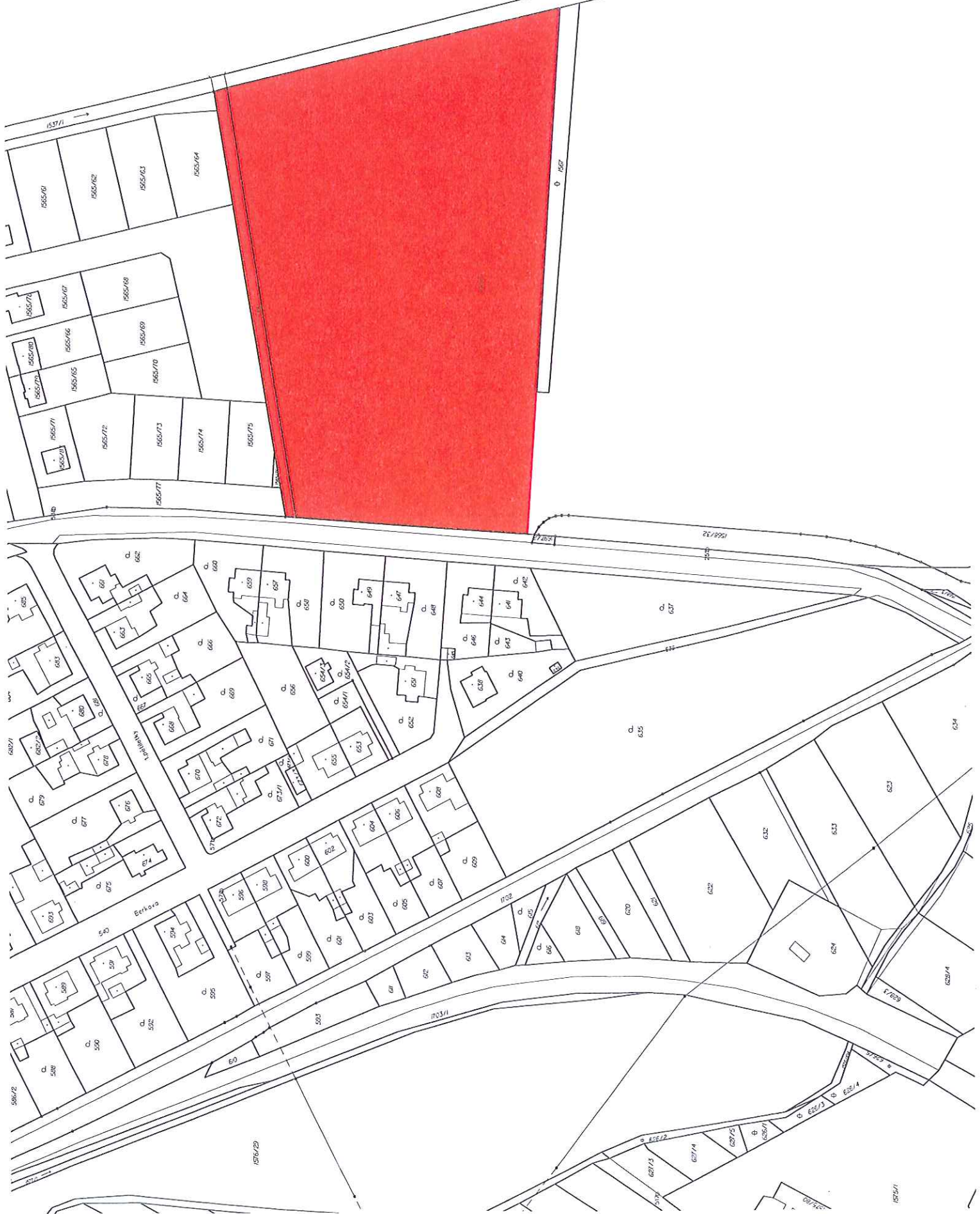








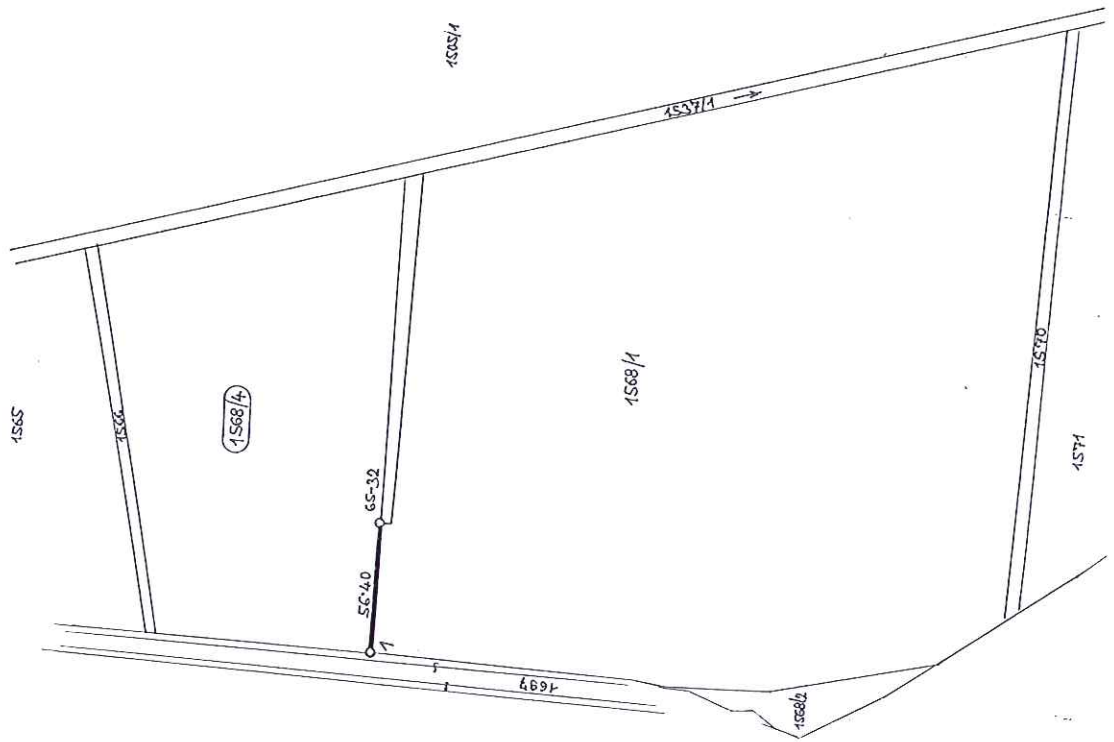






Seznam souřadnic (S-JTSK)

č.b.	X	Y
65-32	549728.41	1116897.56
1	549784.66	1116893.80



VÝKAZ DOSAVADNÍHO A NOVEHO STAVU ÚDAJŮ KATASTRU NEMOVITOSTI			
Dosavadní stav		Nový stav	
Označení pozemku parc. číslem	Výměra parcely ha	Označení pozemku parc. číslem	Výměra parcely ha
1568/4	9 06 43	1568/4	6 88 57
		1568/4	2 17 92
			9 06

Výkaz údajů o bonitovaných půdně ekologických jednotkách (BPEJ) k parcelám nového stavu					
Parcelní číslo podle katastru nemovitosti	Výměra ha	BPEJ na dílu parcely	Parcelní číslo podle katastru nemovitosti		BPEJ na dílu parcely
			Kód BPEJ	Výměra ha	
1568/4	6 88 57	1568/4	35 800	2 17 92	35 800

Dělit nebo sčítat pozemky lze jen na základě územního rozhodnutí, pokud podmínky pro ně nejsou stanoveny jiným rozhodnutím nebo opatřením. Náležitost a přenesení odpovědi pro vlastní postup.

**GEOMETRICKÝ PLÁN**  
pro rozdělení pozemku

Vyhotovil: Richard Havel - Geodetická kancelář  
J. Jabůrkova 1, 779 74 Olomouc  
IČO: 1844913 tel. 565 230 990

Číslo plánu: 608 - 999/2007  
Okres: OLOMOUČ  
Obec: Horka nad Moravou  
Kat. území: Horka nad Moravou  
Mapový list: DKM  
Kód způsobu určení výměry je uveden podle 2,77 odst. 2 vyhlášky č. 230/2007 Sb.

Dosavadním vlastním pozemkem byla poskytnuta možnost seznámit se v terénu s půdním navrhovanými nových hranic, které byly označeny předepsaným způsobem.  
přehledy z plánu

Ing. Miloš Himmer  
Číslo: 1494/2007  
Dne: 23.10.2007

Ujednání oprávněný zeměměřický učený odpovídá za odbornou úroveň geometrického plánu, za dosažení přesné hranice příměří a za správnost a úplnost náležitostí podle předpisů.

Ing. MICROSLAV FOUC  
Dne: 3

**BOD**  
**2.39**





BOD

2.40



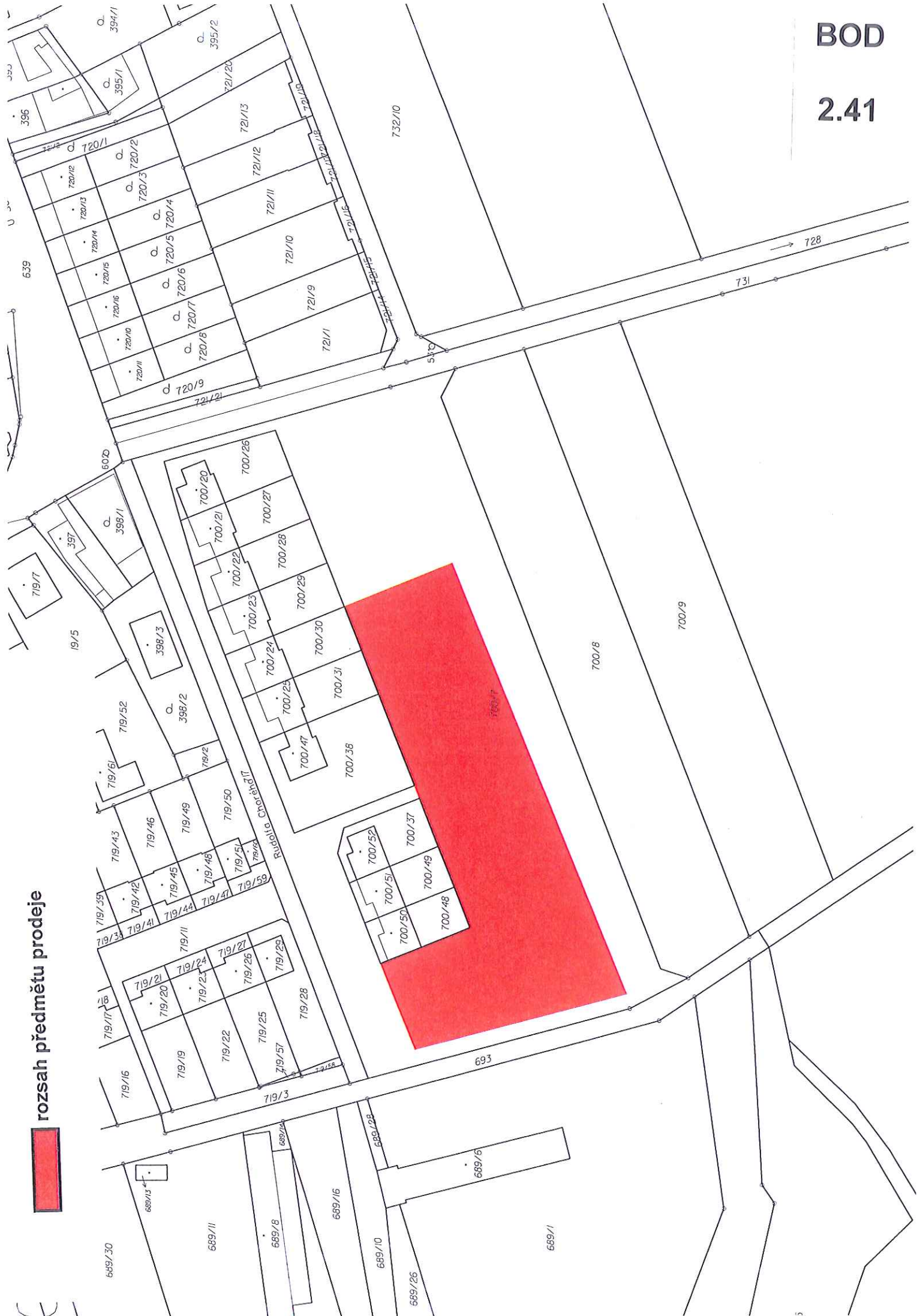




BOD

2.41

rozsah předmětu prodeje



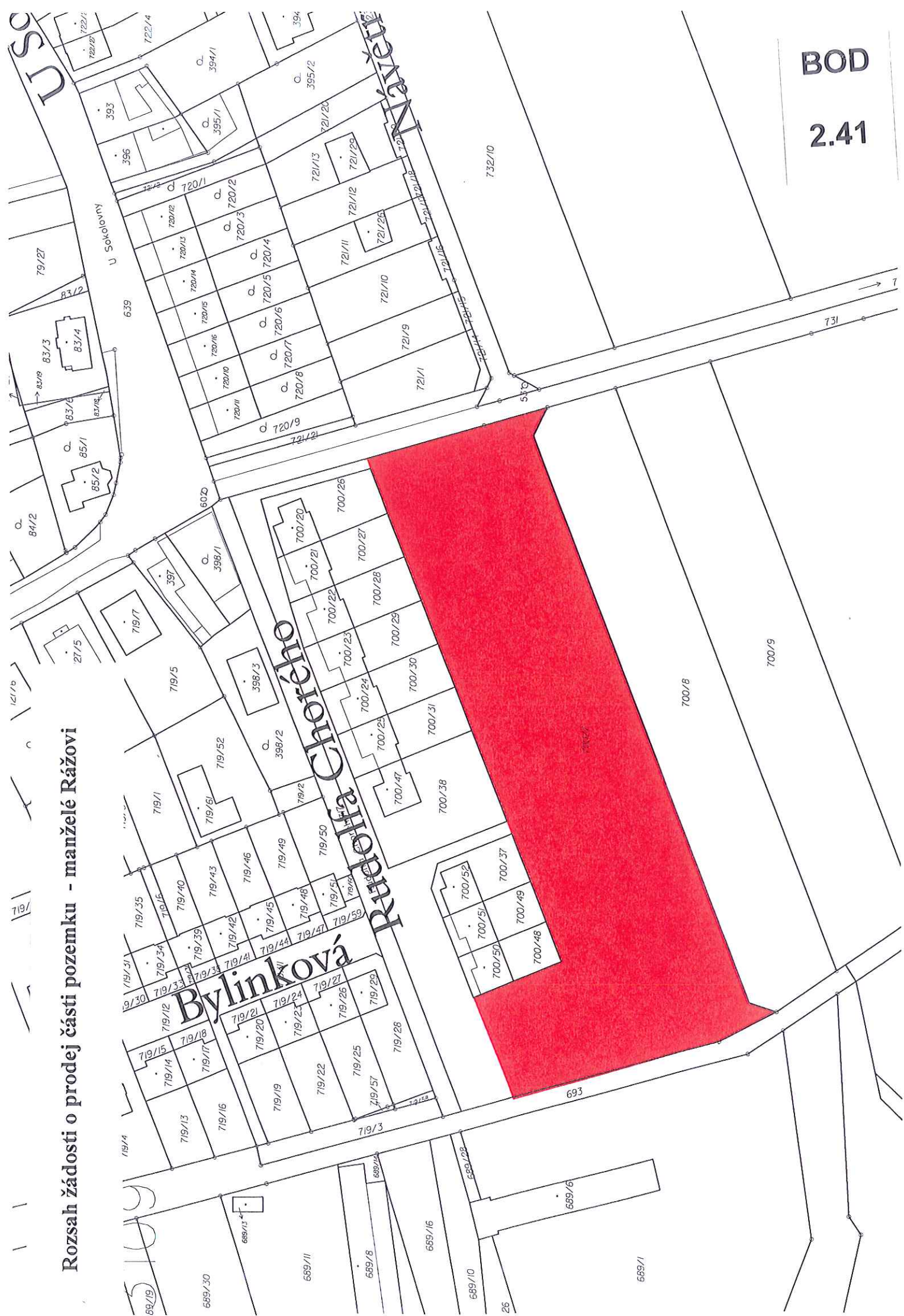




BOD

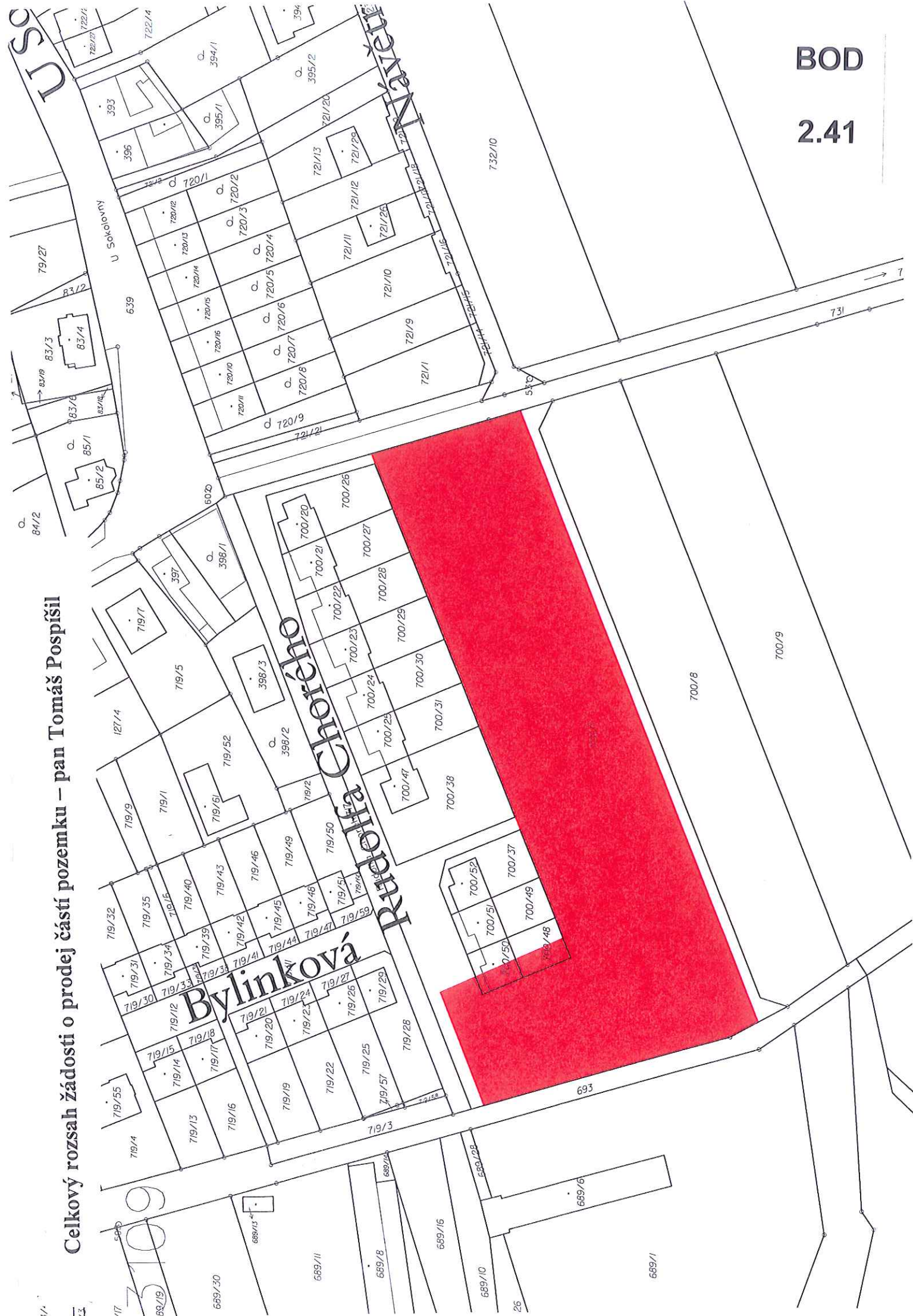
2.41

Rozsah žádosti o prodej části pozemku - manželé Rážovi





**Celkový rozsah žádosti o prodej části pozemku – pan Tomáš Pospíšil**



**BOD**  
**2.41**



 rozsah žádosti o prodej paní Rábová  
 nemovitě věci ve vlastnictví paní Rábové



**BOD**  
**2.41**





BOD

2.42



Na fazulkách

Hejzlarová Ludmila, Hejzlarová Vladimíra

25

113

112/1

112/2

115/1

115/3

74/1

77/2

47

46

52

83

24/19

Na fazulkách

30/1

111/2

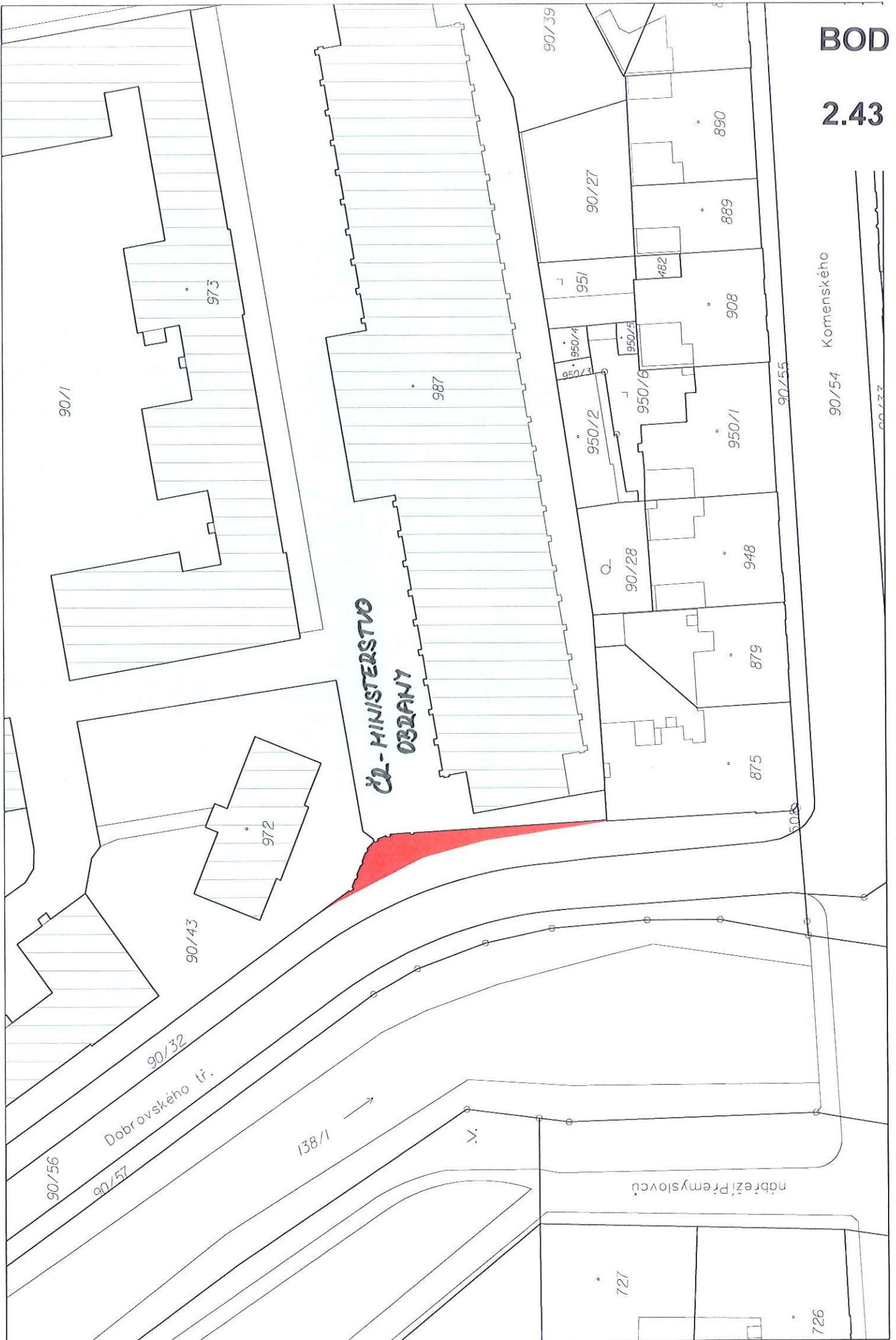
300

Lazická

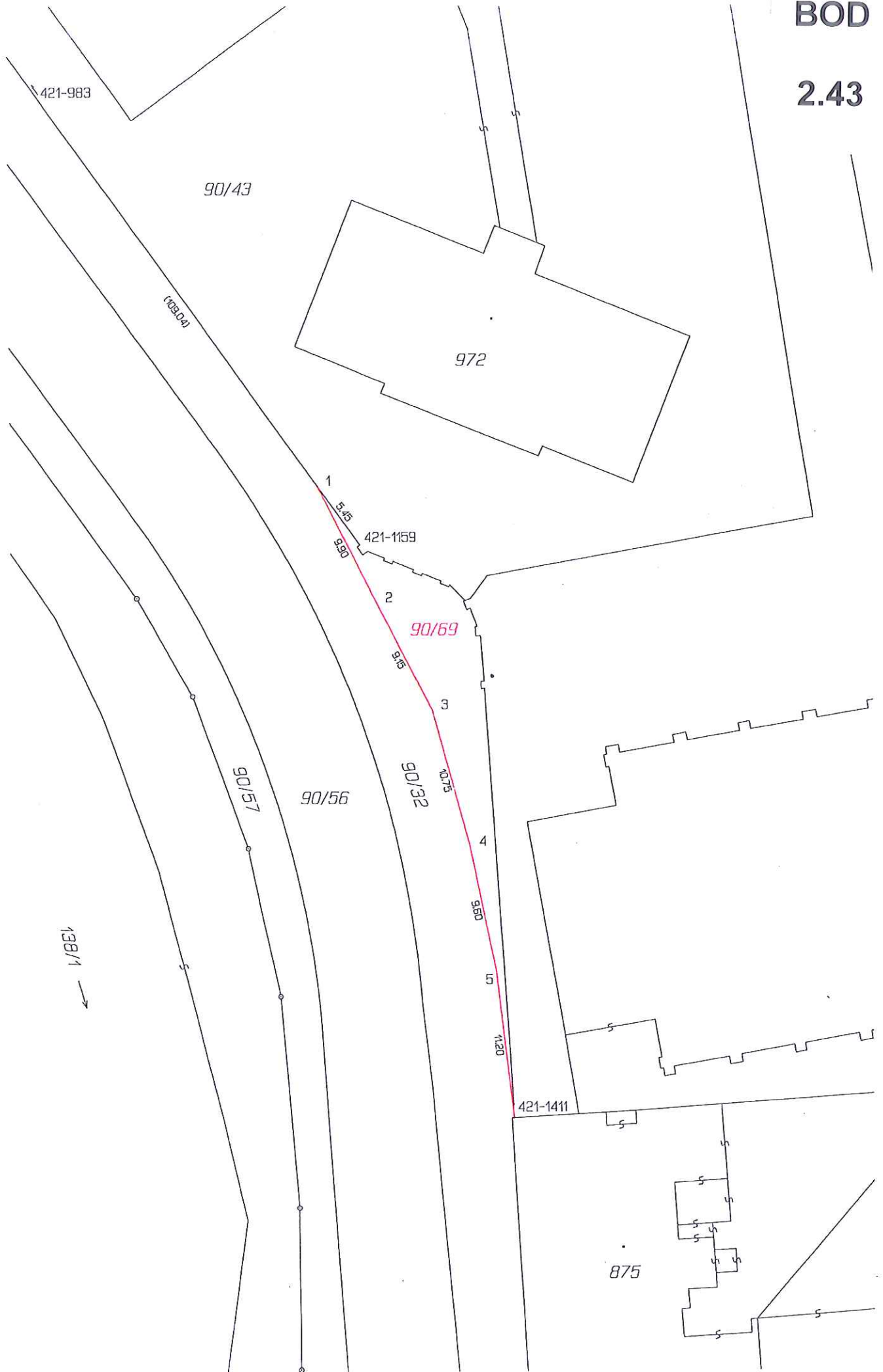
Mlýnský potok

BOD

2.43








VÝKAZ DOSAVADNÍHO A NOVÉHO STAVU ÚDAJŮ KATASTRU NEMOVITOSTÍ															
Dosavadní stav					Nový stav										
Označení pozemku parc. číslem	Výměra parcely		Druh pozemku	Způsob využití	Označení pozemku parc. číslem	Výměra parcely		Druh pozemku	Typ stavby	Způsob využití	Způsob využití	Porovnání se stavem evidence právních vztahů			
	ha	m <sup>2</sup>				ha	m <sup>2</sup>					Díl přechází z pozemku označeného v katastru nemovitostí	dřívější poz. evidenci	Číslo listu vlastnictví	Výměra dílu
													ha	m <sup>2</sup>	
90/32	20	25	ostat.pl. ostat.komun.kace		90/32	19	11	ostat.pl. ostat.komun.kace		2		90/32		19	
					90/69	1	14	ostat.pl. ostat.komun.kace		2		90/32		1	14
	20	25				20	25								

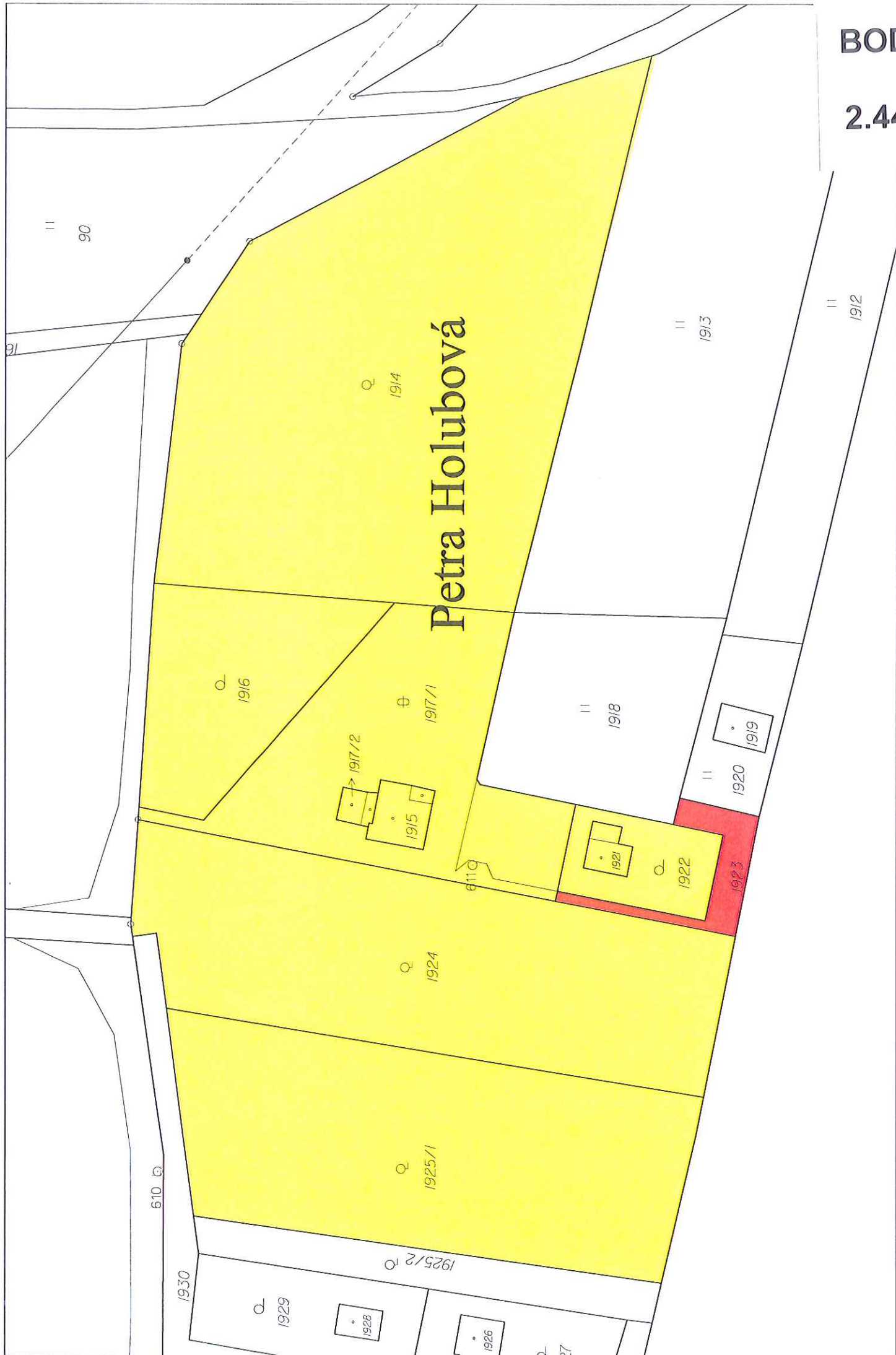
Seznam souřadnic (S-JTSK)  
Číslo bodu Souřadnice pro zápis do KN  
Y X Kód kv. Poznámka

k.ú. Olomouc-město (710504)

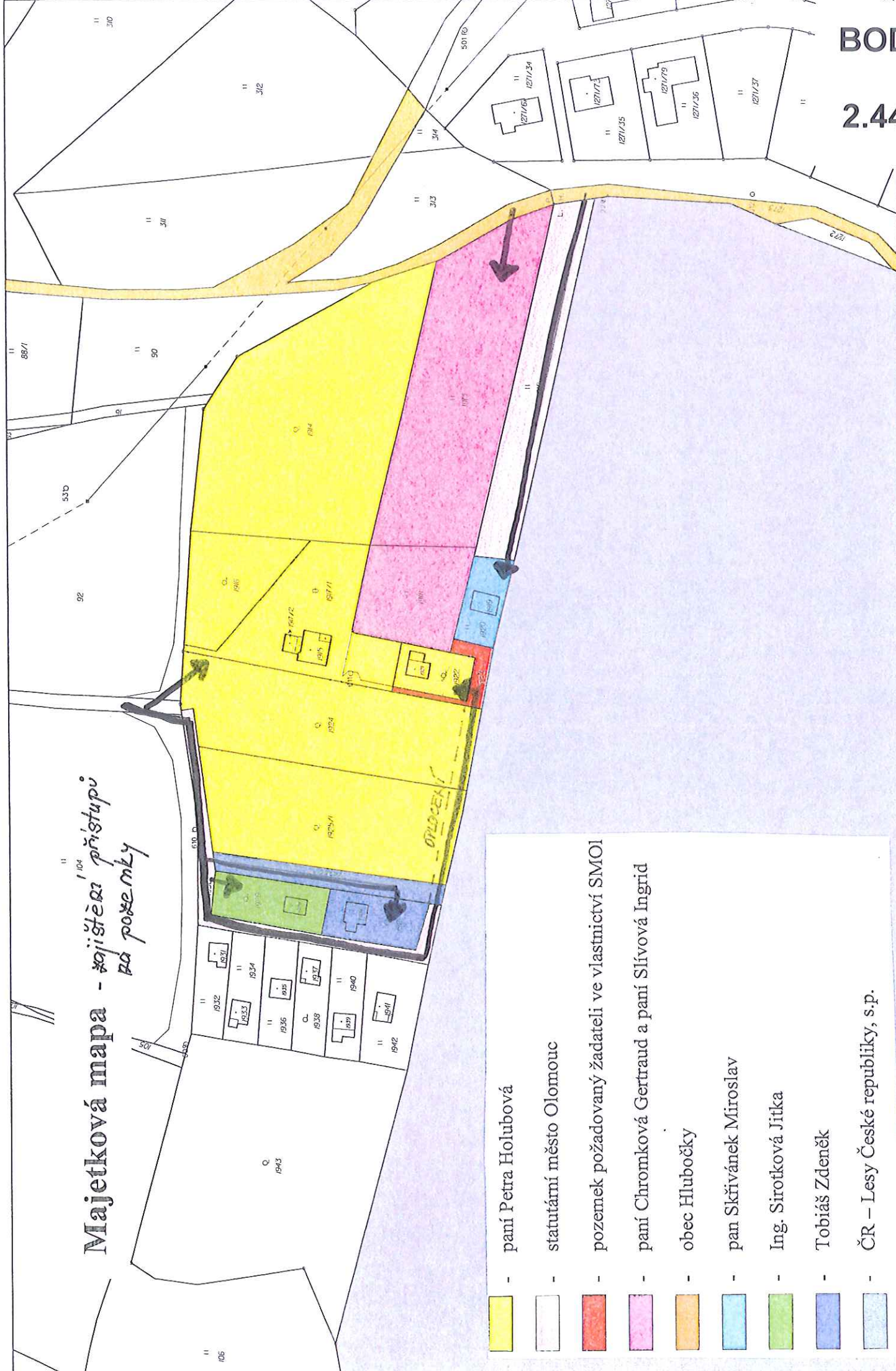
421-983	546206.16	1121009.98	4	
421-1159	546138.98	1121102.67	4	dr. kořk
421-1411	546127.48	1121146.06	4	budova
1	546142.17	1121098.27	4	sl. plotu
2	546137.67	1121107.09	3	sl. plotu
3	546133.45	1121115.20	3	sl. plotu
4	546130.63	1121125.56	3	sl. plotu
5	546128.74	1121134.94	3	sl. plotu










GEOMETRICKÝ PLÁN pro rozdělení pozemku	Geometrický plán ověřil úředně oprávněný zeměměřický inženýr:		Stejnopis ověřil úředně oprávněný zeměměřický inženýr:		
	Jméno, příjmení: Ing. Zdeněk Bažant		Jméno, příjmení: Ing. Zdeněk Bažant		
	Číslo položky seznamu úředně oprávněných zeměměřických inženýrů: 765/95		Číslo položky seznamu úředně oprávněných zeměměřických inženýrů: 485/95		
	Dne: 4. dubna 2018 Číslo: 48/2018		Dne: 4.4.2018 Číslo: 31/2018		
Náležitostmi a přesností odpovídá právním předpisům.		Tento stejnopis odpovídá geometrickému plánu v elektronické podobě uloženému v dokumentaci katastrálního úřadu.			
Vyhotovitel: Geol. spol. s r.o. Dolní hejčinská 47/25 779 00 Olomouc IČO 60319232		Katastrální úřad souhlasí s očištěním parcel.		Ověření stejnopisu geometrického plánu v listinné podobě.	
Číslo plánu: 1510-32/2018		KÚ pro Olomoucký kraj KP Olomouc Ing. Kateřina Vrbová PGP-948/2018-805 2018.04.16 14:52:09 CEST			
Okres: Olomouc					
Obec: Olomouc					
Kat. území: Olomouc-město					
Mapový list: Olomouc 8-0/41					
Dosavadním vlastníkům pozemků byla poskytnuta možnost seznámit se v terénu s průběhem navržených nových hranic, které byly označeny předepsaným způsobem: viz seznam souřadnic					





**Majetková mapa - zajištění přístupu  
na pozemky**



	- paní Petra Holubová
	- statutární město Olomouc
	- pozemek požadovaný žadateli ve vlastnictví SMOI
	- paní Chromková Gertraud a paní Slívová Ingrid
	- obec Hlubočky
	- pan Skřivánek Miroslav
	- Ing. Sirotková Jitka
	- Tobiáš Zdeněk
	- ČR – Lesy České republiky, s.p.



BOD

2.44





BOD

2.45

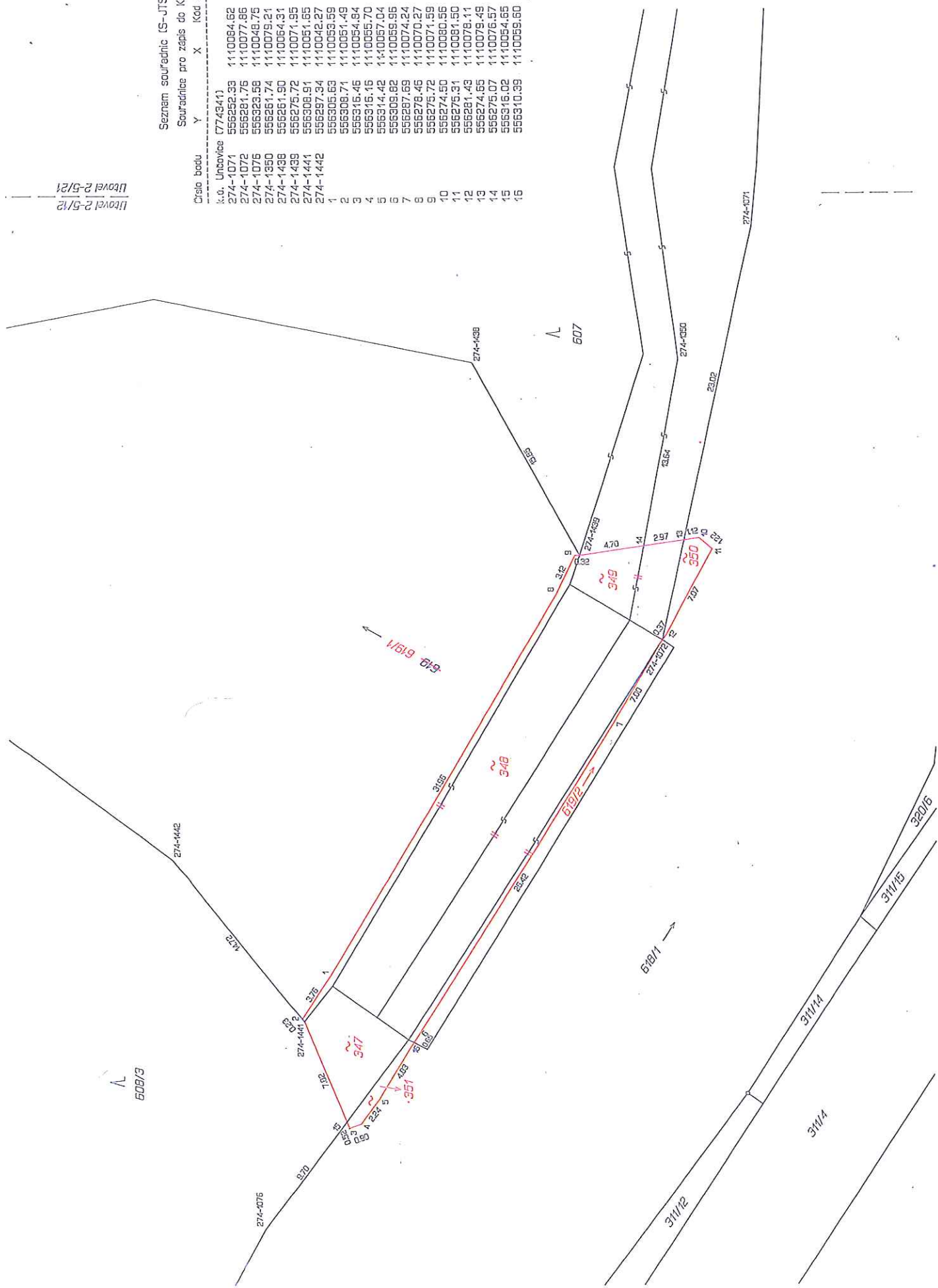




Seznam souřadnic (S-JTSK)  
Souřadnice pro zápis do KN


Číslo bodu	Y	X	Kod kv.	Pozemníka
k.č. Unčovice (774341)				
274-1071	556252.33	1110054.62	7	kalifik
274-1072	556281.76	1110077.86	7	kraj betonu
274-1076	556323.58	1110049.75	7	kalifik
274-1350	556261.74	1110079.21	7	kalifik
274-1438	556261.90	1110064.31	7	kalifik
274-1439	556275.72	1110071.95	7	kraj betonu
274-1441	556306.91	1110051.65	7	kraj betonu
274-1442	556287.94	1110042.27	7	kalifik
1	556305.63	1110059.59	3	roh betonu
2	556306.71	1110051.49	7	roh betonu
3	556316.46	1110054.84	3	roh betonu
4	556316.16	1110055.70	3	kraj betonu
5	556314.42	1110057.04	3	kraj betonu
6	556309.82	1110059.95	3	kraj betonu
7	556287.69	1110074.24	3	kraj betonu
8	556276.46	1110070.27	3	roh betonu
9	556275.72	1110071.59	3	roh betonu
10	556274.50	1110080.56	3	roh betonu
11	556275.31	1110081.50	3	kraj betonu
12	556281.43	1110078.11	3	kraj betonu
13	556274.65	1110079.49	7	kalifik
14	556275.07	1110076.57	7	kalifik
15	556315.02	1110054.65	7	kalifik
15	556310.39	1110059.60	7	kraj betonu

Uroveň 2-5/12  
Uroveň 2-5/21

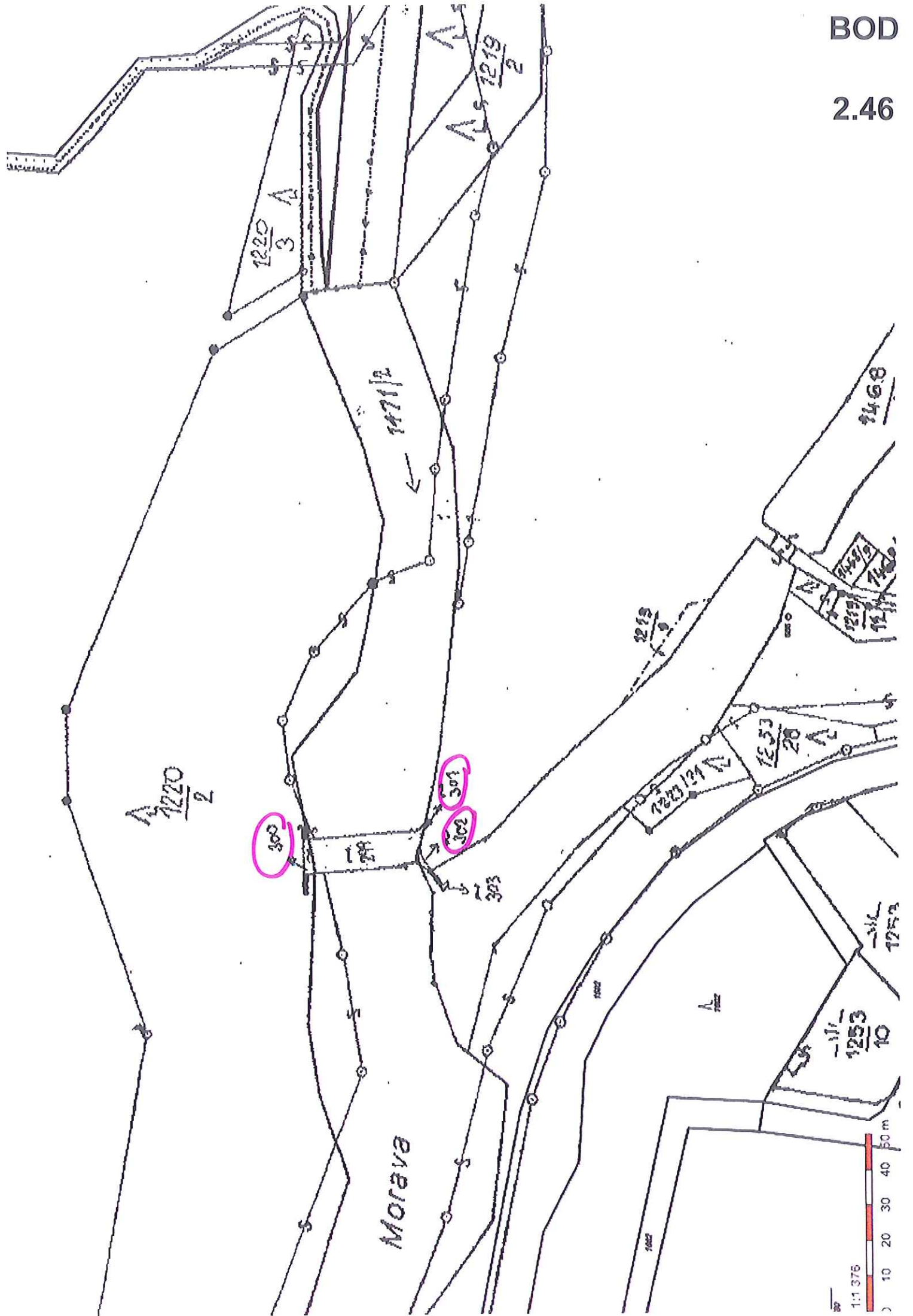


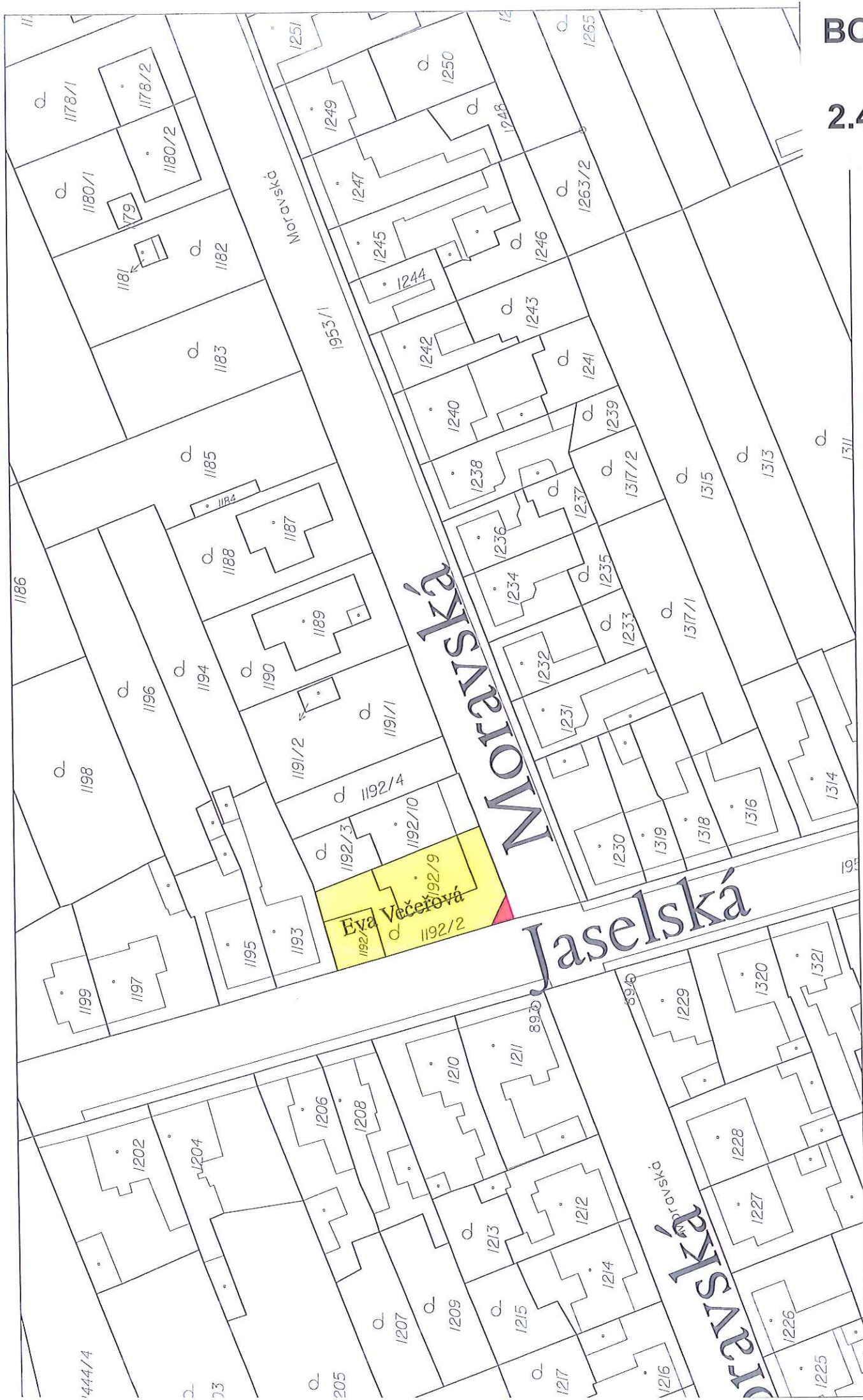
VÝKAZ DOSAVIDNÍHO A NOVÉHO STAVU ÚDAJŮ KATASTRU NEMOVITOSTÍ

Dosavidní stav				Nový stav													
Označení pozemku parc. číslem	Vyměra parcely			Druh pozemku Způsob využití	Označení pozemku parc. číslem	Vyměra parcely			Druh pozemku Způsob využití	Typ stavby Způsob využití	Způsob určení výměr	Porovnání se stavem evidence právních					
	ha	m <sup>2</sup>				ha	m <sup>2</sup>					Díl přechází z pozemku označeného v katastru nemovitostí	Díl přechází z poz. evidencí	Číslo listu vlastnictví	Vyměra		
607	37	94	25	lesní poz	607	37	93	91	lesní poz		0	607		414	37	93	91
				st.349				34	zast. pl.	vod. dílo jez	0	607		414			34
608/3	21	09	14	lesní poz	608/3	21	08	78	lesní poz		0	608/3		414	21	08	78
				st.347				36	zast. pl.	vod. dílo jez	0	608/3		414			36
618/1	5	18	38	vodní pl. tok přirozený	618/1	5	18	24	vodní pl. tok přirozený		0	618/1		179	5	18	24
				st.350				8	zast. pl.	vod. dílo jez	0	618/1		179			8
				st.351				6	zast. pl.	vod. dílo jez	0	618/1		179			6
619	4	85	25	vodní pl. tok přirozený	619/1	4	82	23	vodní pl. tok přirozený		0	619		414	4	82	23
					619/2			32	vodní pl. tok přirozený		0	619		414			32
				st.348			2	70	zast. pl.	vod. dílo jez	0	619		414		2	70
	69	07	02			69	07	02									

<b>GEOMETRICKÝ PLÁN</b> pro vyznačení vodního díla v katastru	Geometrický plán ověřil úředně oprávněný zeměměřický inženýr: Jméno, příjmení: Ing. Tomáš Karbáč	Stejnoplis ověřil úředně oprávněný zeměměřický inženýr: Jméno, příjmení: Ing. Tomáš Karbáč
	Číslo položky seznamu úředně oprávněných zeměměřických inženýrů: 2523/10	Číslo položky seznamu úředně oprávněných zeměměřických inženýrů: 2523/10
	Dne: 23. října 2014 Číslo: 169/2014	Dne: 3. 11. 2014 Číslo: 202/2014
	Nálezitostní a přesnostní odpovídá právním předpisům.	Tento stejnopis odpovídá geometrickému plánu v elektronické podobě uloženému v dokumentaci katastrálního úřadu.
Vyhotovitel: Povodí Moravy, s.p. Dřevařská 11 602 00 BRNO IČO: 70890013	Katastrální úřad souhlasí s odesláním parcel.	Ověřen stejnopisu geometrického plánu v listinné podobě.
Číslo plánu: 522-48/2014 Okres: Olomouc Obec: Litovel Kat. území: Unčovice Mapový list: Litovel 2-5/12	KÚ pro Olomoucký kraj KP Olomouc Ing. Jitka Kylarová PGP-2153/2014-805 2014.10.31 09:57:42 CET	
Dosaředním vlastníkům pozemků byla poskytnuta možnost seznámit se v terénu s průběhem navrhovaných nových hranic které byly označeny předepsaným způsobem.		











BOD

2.48

||  
249/3

||  
249/30

249/10

Zel. zóna: Olomouc-Nové Sady

⊕  
249/2

Dolní

625/1

763

Sřední Novosadská

601/1

⊕ 134/6  
Ing. Rudolf Loskot, MBA, I.L.L.M.  
René Slapnička  
Mgr. Jiří Sýkora  
134/7

409  
662

619/5  
||  
619/4

530  
531  
532

663/2

663/4

134/14

⊕  
134/4

○  
229

○  
228

172

Slavonínská

⊕ 1/599

Šle

170/29

494/1

28

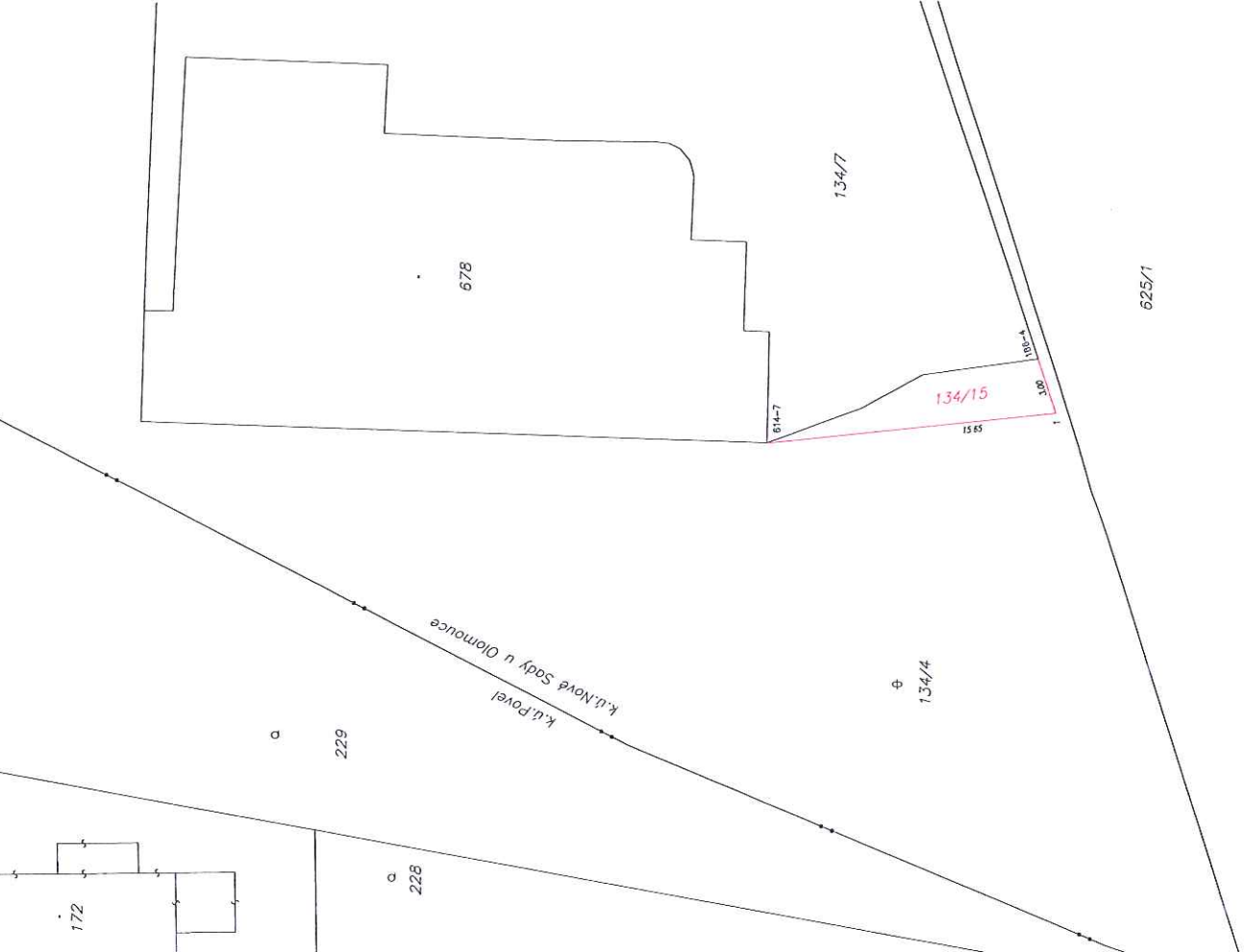
30

31



**VÝKAZ DOSAVADNÍHO A NOVÉHO STAVU ÚDAJŮ KATASTRU NEMOVITOSTÍ**

Dosavadní stav				Nový stav			
Označení pozemku parc. čístem	Vyměra parc. čístem	Druh pozemku		Vyměra parc. čístem	Označení pozemku parc. čístem	Druh pozemku	
		Způsob využití	Účel pozemku			Způsob využití	Účel pozemku
134/4	15 25	ostatní plošné pozemky	134/4	14 96	ostatní plošné pozemky	0	
	15 25		134/15	29	ostatní plošné pozemky	2	134/4
				15 25			



**Seznam souřadnic (S-VTŠK)**

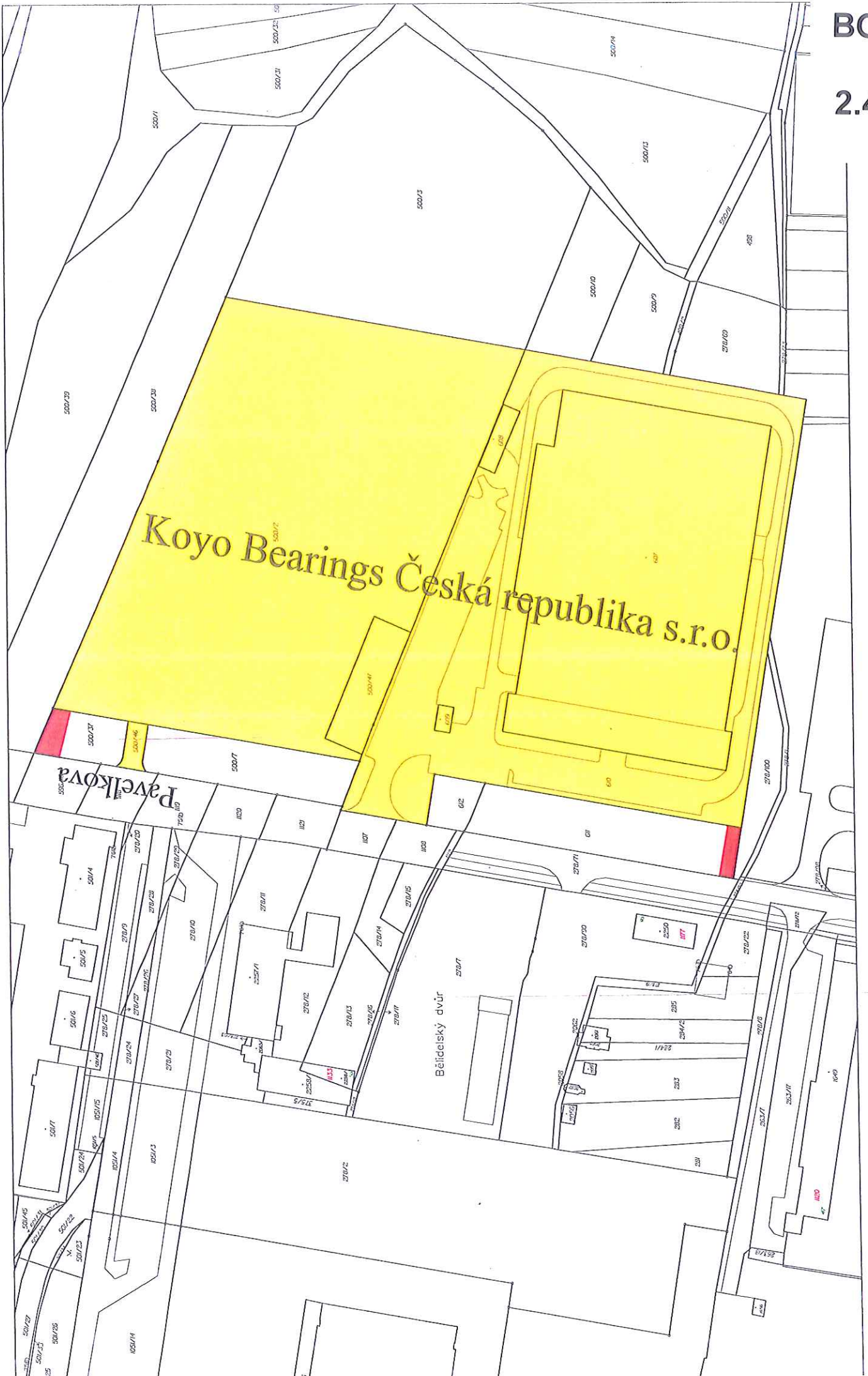
Souřadnice pro zápis do KN	Kód kv.	Poznamka
S <sub>x</sub> 54621.09	1124174.77	3 roh ZP
S <sub>y</sub> 54626.36	1124100.17	3 roh budovy
Y 54624.03	1124115.71	3 roh značka

**GEOMETRICKÝ PLÁN pro rozdělení pozemku**

Demitrický plán ověřený úředně oprávněným zeměměřičským úřadem: Jméno, příjmení: <b>Ing. Jiřka Bekářková</b> Číslo podnikatelského identifikačního údaje: <b>2632/2018</b> Datum: <b>28.6.2018</b> Město: <b>Olomouc</b> Návštěvní a přechodní údaje: <b>15/2018</b>	Demitrický plán ověřený úředně oprávněným zeměměřičským úřadem: Jméno, příjmení: <b>Ing. Jiřka Bekářková</b> Číslo podnikatelského identifikačního údaje: <b>2632/2018</b> Datum: <b>16.7.2018</b> Město: <b>Olomouc</b> Návštěvní a přechodní údaje: <b>17/2018</b>
Vyhotovitel: <b>Ing. Jiřka Bekářková</b> Město: <b>Olomouc</b> IČ: <b>69959566</b> , tel: <b>604965600</b> Číslo plánu: <b>1117-27/2018</b> Obec: <b>Olomouc</b> Katastrální území: <b>Nové Sady u Olomouce</b> Mapa: <b>list: Olomouc 8-2/12</b> Poznámka: <b>Účel pozemku změněn z 134/4 na 134/15 a 134/7.</b>	KÚ pro Olomoucký kraj KP Olomouc Ing. Kateřina Vrbová IČ: <b>18962018-805</b> 2018.07.11 13:47:35 CEST

**BOD**  
**2.48**



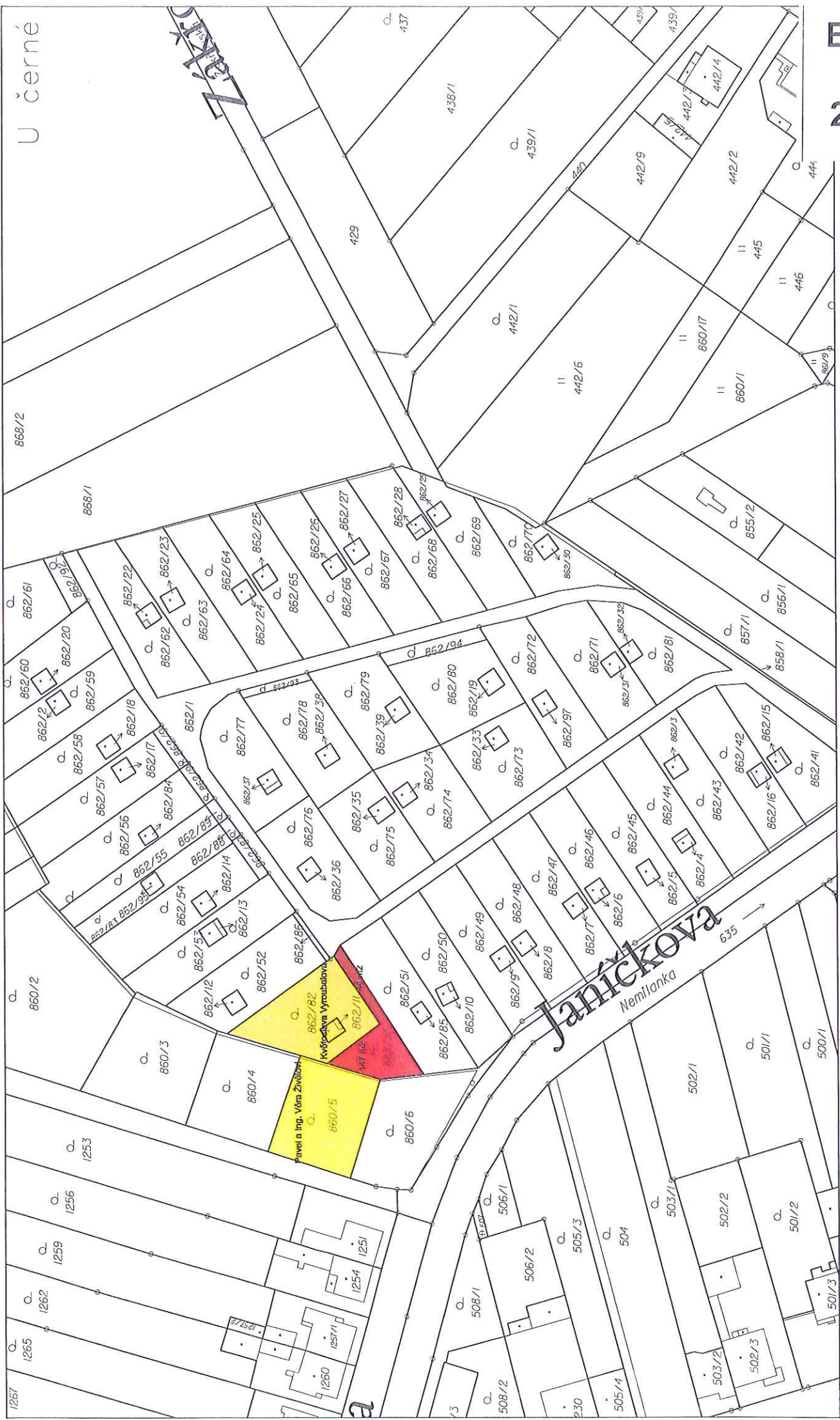






BOD

2.50



U černé

Ing. Věra Zvířinová  
Kvintová Vyrobnová

Janíčkova  
Nemilanka



VÝKAZ DOSAVADNÍHO A NOVÉHO STAVU ÚDAJŮ KATASTRU NEMOVITOSTÍ									
Dosavadní stav					Nový stav				
Označení pozemku parc. čístem	Výměra parcely ha	Druh pozemku	Označení pozemku parc. čístem	Výměra parcely ha	Druh pozemku	Číslo listu vlastnosti	Číslo listu vlastnosti	Označení dílu	Označení dílu
862/40	1,91	zahradka	862/40	1,47	zahradka	862/40	10001	1	47
862/98	1,91	zahradka	862/98	1,44	zahradka	862/40	10001	1	44

Výkaz údajů o bonitovaných půdně ekologických jednotkách (BPEJ) k parcelám nového stavu									
Parcelní číslo podlé katastru nemovitosti	Výměra ha	BPEJ na dílu parcely	Kód BPEJ	Parcelní číslo podle katastru nemovitosti	Výměra ha	Kód BPEJ	Výměra ha	BPEJ na dílu parcely	Kód BPEJ
862/40	1,47	1	35600	1	1,47	1	47		
862/98	1,44	1	35600	1	1,44	1	44		



Číslo bodu: Souřadnice pro záměr do KN: Souřadnice určené měřením  
 146-48 547795,36 1125191,06 6 547795,48 1125190,80  
 146-24 547779,12 1125142,31 6 547779,44 1125141,91  
 146-125 547798,32 1125160,59 6 547798,47 1125160,73  
 1 547798,06 1125192,89 547798,28 1125192,62 3

Souřadnice bodů na doplněném kresbě pozemků určeno měřením v terénu, budou proto zobrazeny do katastru nemovitostí úpravou podle dosavadního určení kresbě samostatně body s hodnotou charakteristické kvality souřadnic vyřazené na 3. Důvodem je nerealizované zprášení této kresbě, ke kterému je nutné složit listinu proslavující shodu výměrných na jejím průběhu 0,30 odst. 1 písm. a) katastrálního zákona.

<b>GEOMETRICKÝ PLÁN pro rozdělení pozemku</b>	<b>Geometrický plán ověřil úředně oprávněný zeměměřičský úřadový:</b>	<b>Jméno, příjmení:</b> Ing. Jana Bouchalová	<b>Jméno, příjmení:</b> ING. JANA BOUCHALOVÁ
	<b>Číslo přílohy seznamu úředně oprávněných zeměměřičských úřadů v ČR:</b> 2499/10	<b>Číslo přílohy seznamu úředně oprávněných zeměměřičských úřadů v ČR:</b> 2499/10	
	<b>Dne:</b> 5.4.2018	<b>Číslo:</b> 382/2018	<b>Dne:</b> 16.04.2018
	<b>Názevem a příjmením odpovědného pracovníka přílohy:</b>	<b>Názevem a příjmením odpovědného pracovníka přílohy:</b>	<b>Číslo:</b> 43/2018
<b>Vyhotovitel:</b> GEOPROFIL, s.r.o. Na Pačtu 91/5, 779 00 Olomouc IČ: 26879719	<b>Kat. území a příjmením odpovědného pracovníka přílohy:</b>	<b>Kat. území a příjmením odpovědného pracovníka přílohy:</b>	<b>Ověření stejnopisů geometrického plánu v listinné podobě:</b>
<b>Číslo plánu:</b> 767-19/2018	<b>Kraj:</b> Olomoucký kraj	<b>Kraj:</b> Olomoucký kraj	
<b>Okres:</b> Olomouc	<b>Obec:</b> Olomouc	<b>Obec:</b> Olomouc	
<b>Kat. území:</b> Námělný	<b>Místní část:</b> Olomouc 0-242	<b>Místní část:</b> Olomouc 0-242	
<small>Dosavadním výměrným plánem pozemku byla provedena změna vzhledem k nové listině, které byly součástí předloženého přílohy.</small>			
<small>viz seznam souřadnic</small>			







Dosaďadnl stav				Nový stav			
Označení pozemku parc. číslm	Výměra parcely ha	Označení pozemku parc. číslm	Výměra parcely ha	Druh pozemku	Typ stavby	Porovnání se stavem evidence právních vztahů Díl přechází z pozemku označeného v katastru poz. označením v katastru poz. označením	Označení dílu
479/3	8,99	479/3	19	oblasti stav. komunikace	2	10001	19
		479/9	4,79	oblasti stav. komunikace	2	10001	4,79
		479/10	2,93	oblasti stav. komunikace	2	10001	2,93
		479/11	1,09	oblasti stav. komunikace	2	10001	1,09
	8,99		9,00				

\*1) Rozšířil v souladu s výměr v obklesku zokrouhlením číselně určených výměr podle bodu 14.6 písmene a) přílohy vyhl. č. 357/2013 Sb. v platném znění

**Seznam souřadnic (S-UTSK)**  
Souřadnice pro zápis do KV

Číslo bodu	Y	X	kód kv.	Poznámka
544779.17	1122909.35		3	doc.stabil.
544781.16	1122796.20		3	doc.stabil.
544791.49	1122756.31		3	doc.stabil.
544802.14	1122712.92		3	doc.stabil.
544817.02	1122669.22		4	hl.značka
544799.02	1122600.22		3	hl.značka
544798.31	1122756.04		3	hl.značka
544811.34	1122625.37		4	hl.značka
544792.29	1122754.85		3	hl.značka
544792.29	1122799.06		3	hl.značka



**GEOMETRICKÝ PLÁN**  
pro  
rozdělení pozemku

Vykreslil: Ing. Zuzana Tomečková  
Doloplazy 63, 312 01  
tomeckova.geodeti@ymail.com

Číslo plánu: 2506-272018  
Okres: Olomouc  
Obec: Olomouc  
Kat. území: Hodolany  
Měrový list: Olomouc 7-1/13

Dosaďadnl vlnitým posměm byla poskytnuta možnost  
soustředil se v území a souběžně nastavených nových hranic,  
které byly v souladu s přílohou 1 vyhl. č. 357/2013 Sb.  
dle seznamu souřadnic

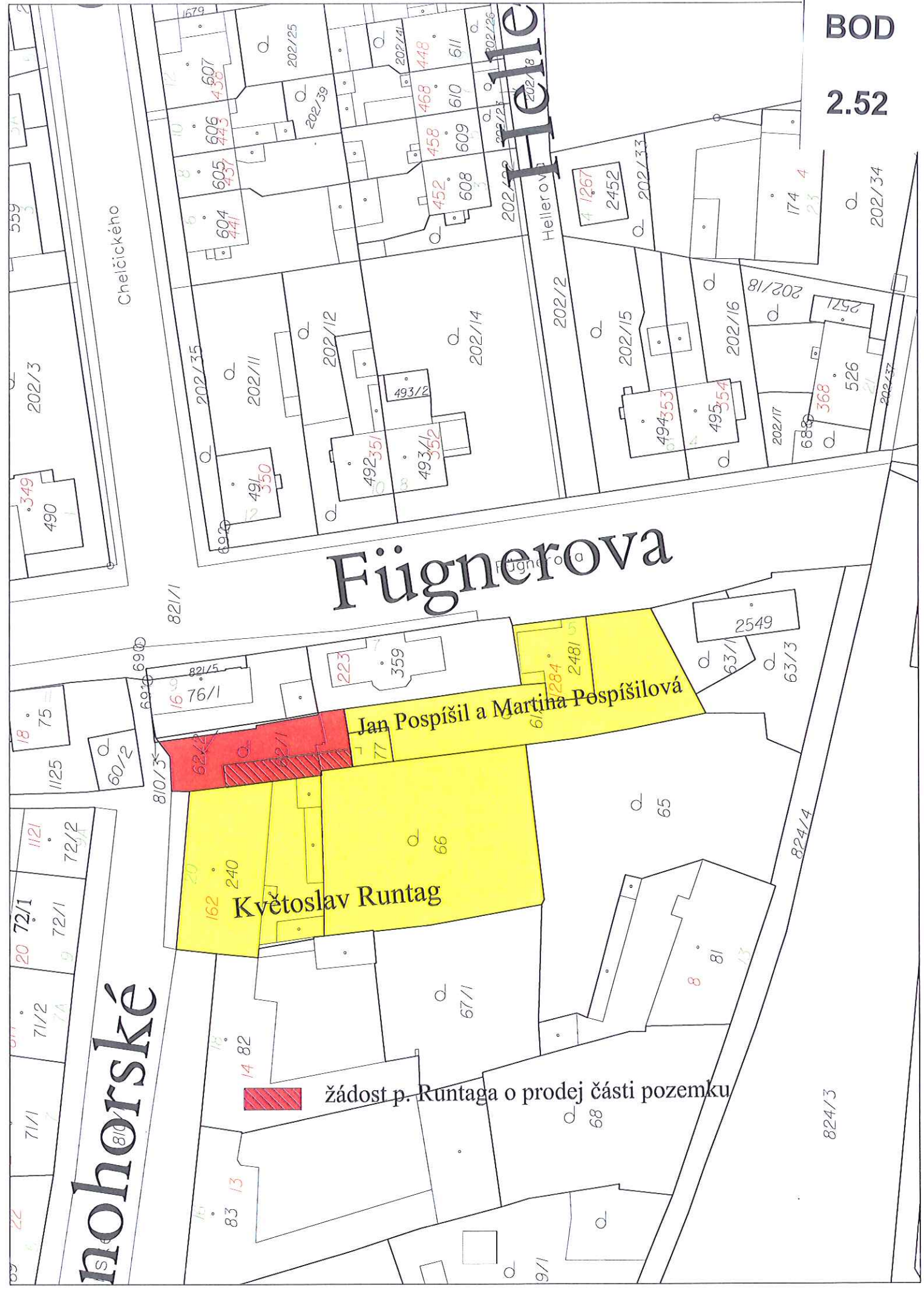
Geometrický plán ověřil úředně oprávněný zeměměřičský úřad:	Jméno, příjmení: Ing. Zuzana Tomečková
Číslo polohy seznamu úředně oprávněných zeměměřičských úřadů:	2628/13
Dne: 17.3.2018	Číslo: 259/2018
Nastavení o přesnosti odpovídá přímým měřáním.	Dne: 27.3.2018
Administrativní část součástí a účelovým parčík.	Číslo: 799/2018
Tento výkres byl vypracován v elektronické podobě a elektronicky podepsán v síťové aplikaci Geoportal Úřadu.	
Ověřil a schválil: geometrický plán v listinné podobě.	

**BOD**  
**2.51**



BOD

2.52



Fügenerova

Hlohovské

Chelčického

Hellerova

Jan Pospíšil a Martina Pospíšilová

Květoslav Runtag

žádost p. Runtaga o prodej části pozemku









BOD

2.54

