

Statutární město Olomouc - odbor majetkoprávní

Předkládá: Mgr. Filip Žáček, náměstek primátora
Okruh zpracovatelů: odbor majetkoprávní
Zpracoval: oddělení majetkových řízení

Předkládáno jako bod programu: **3.**

MAPOVÉ PODKLADY DŮVODOVÉ ZPRÁVY

**pro zasedání Zastupitelstva města Olomouce
konaného dne 4. 6. 2018**

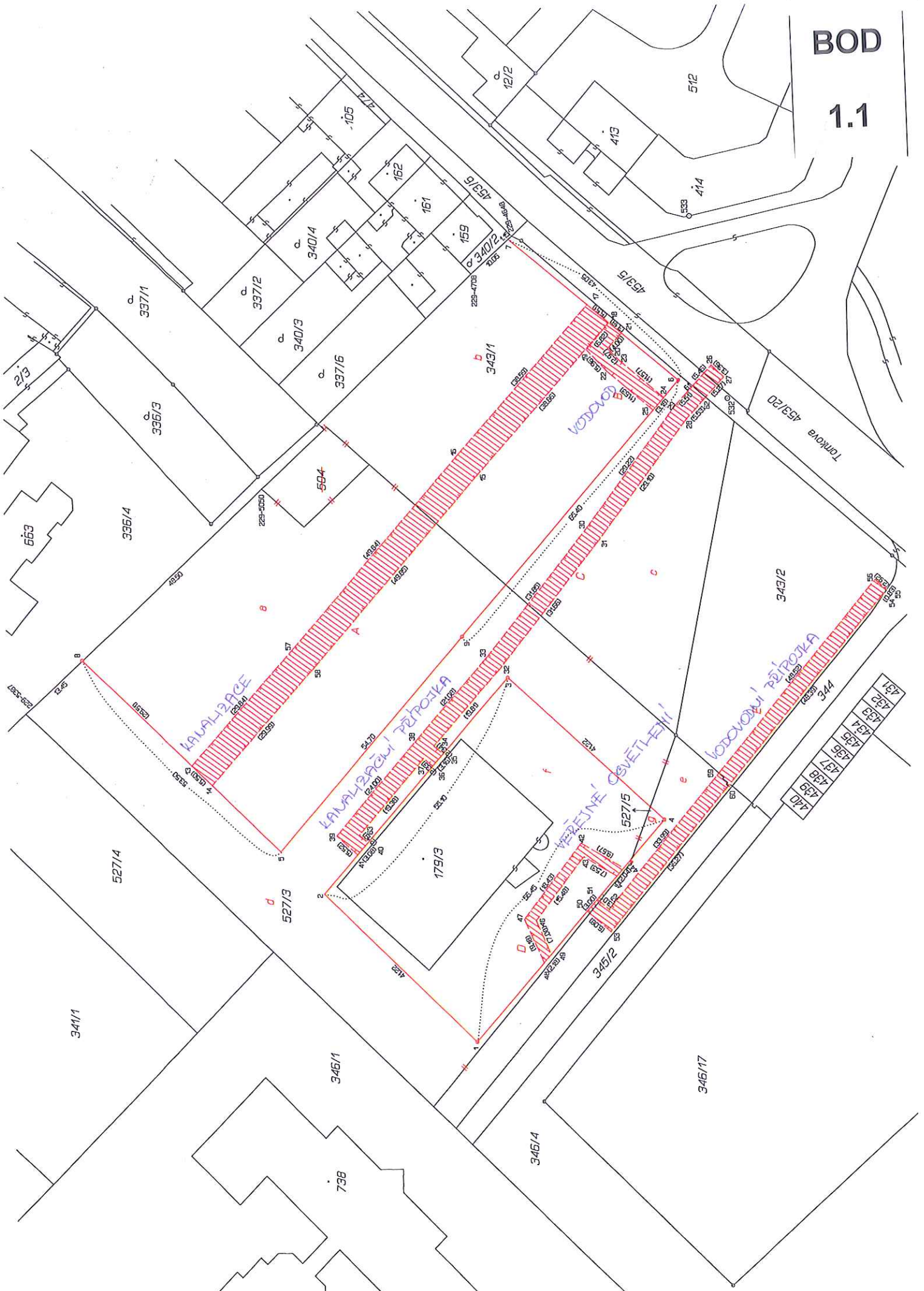
Název bodu: Majetkoprávní záležitosti

VÝKAZ DOSAVADNÍHO A NOVÉHO STAVU ÚDAJŮ KATASTRU NEMOVITOSTÍ														
Dosavadní stav				Nový stav										
Označení pozemku parc. číslem	Výměra parcely		Druh pozemku Způsob využití	Označení pozemku parc. číslem	Výměra parcely		Druh pozemku Způsob využití	Typ stavby Způsob využití	Způs. určení výměr	Porovnání se stavem evidence právních vztahů				
	ha	m ²			ha	m ²				Díl přechází z pozemku označeného v		Číslo listu vlastnictví	Výměra dílu	
			katastru nemovitosti				dřívější poz. evidenci	ha	m ²					
343/1	39	46	ostat. pl. jiná plocha	343/1	57	03	ostat. pl. jiná plocha		0	343/1 504 527/3	10001 10001 10001	23 57 1 93 31 53	celá a	
504	1	93	ostat. pl. jiná plocha	zaniká					0	343/1 527/3 527/5	- 10001 10001 10001	15 89 29 43 6 00		c d e
527/3	74	45	ostat. pl. jiná plocha	527/3	51	32	ostat. pl. jiná plocha					51 32		
527/5	6	20	ostat. pl. jiná plocha	527/5	13	69	ostat. pl. jiná plocha		0	527/3 527/5	10001 10001	13 49 20	f g	
	1	22	04		1	22	04							
Věcné břemeno k části pozemku:														
Věcné břemeno A:														
343/1										343/1	10001			
527/3										527/3	10001			
Věcné břemeno B:														
343/1										343/1	10001			
Věcné břemeno C:														
343/1										343/1	10001			
453/5										453/5	10001			
527/3										527/3	10001			
Věcné břemeno D:														
527/3										527/3	10001			
Věcné břemeno E:														
343/2										343/2	10001			
527/3										527/3	10001			
527/5										527/5	10001			

Druh věcného břemene: dle listiny.

Oprávněný: dle listiny.

GP č. 406-64/2018










431
432
433
434
435
436
437
438
439
440

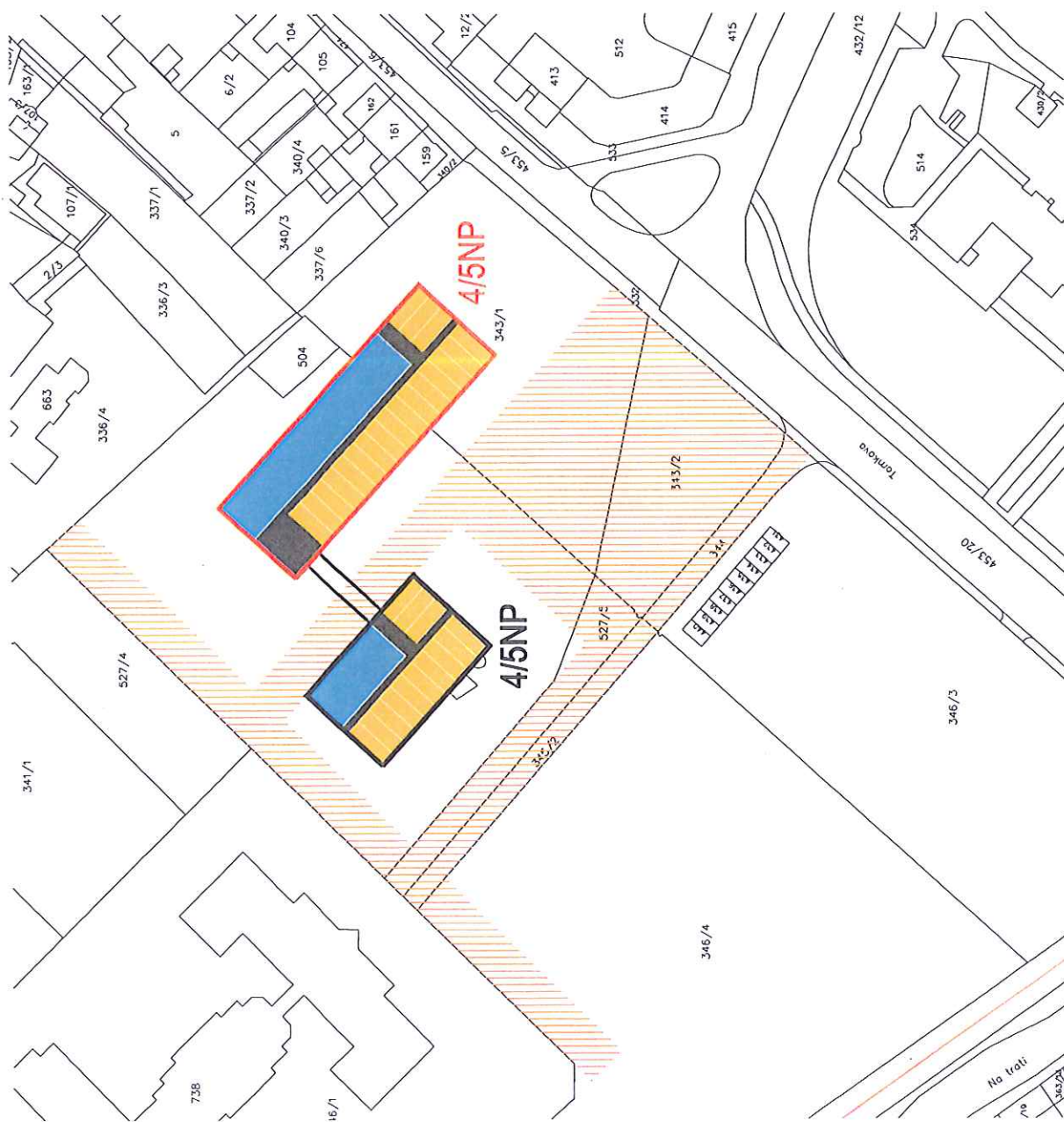
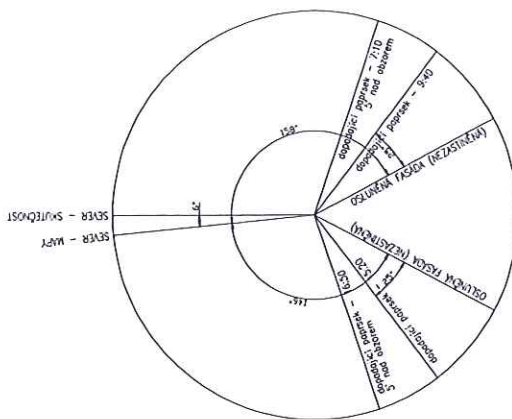
BOD

1.1

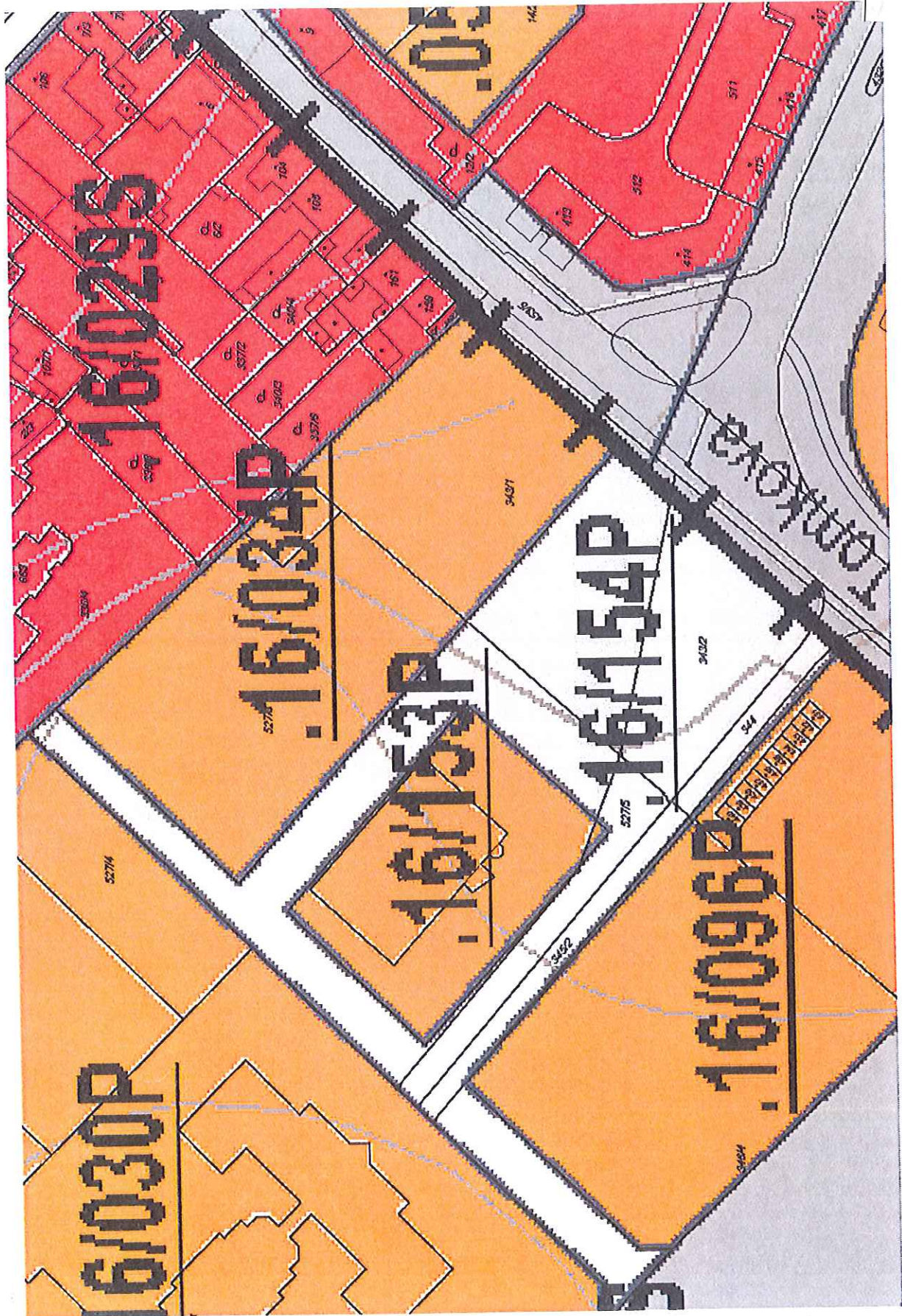


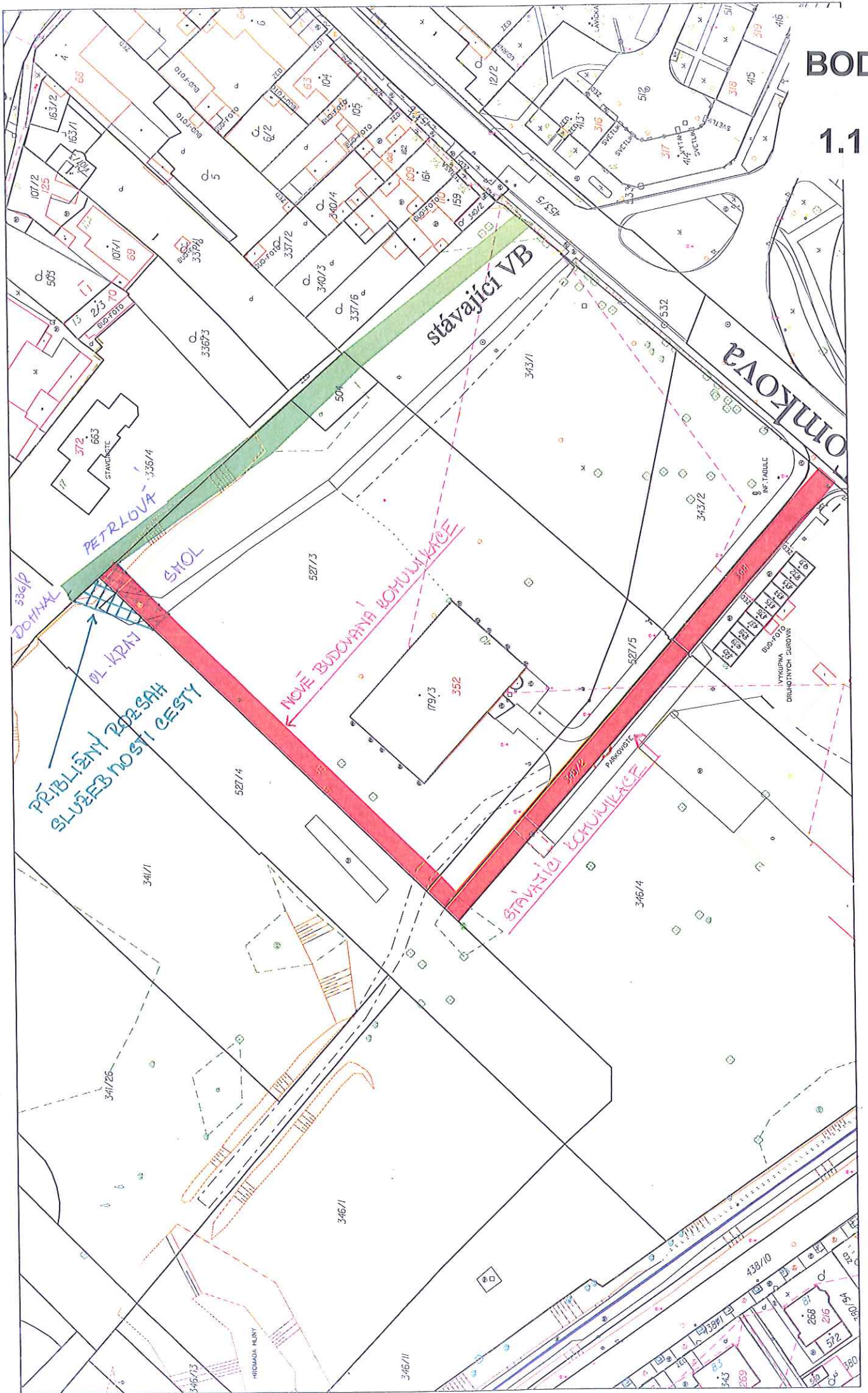


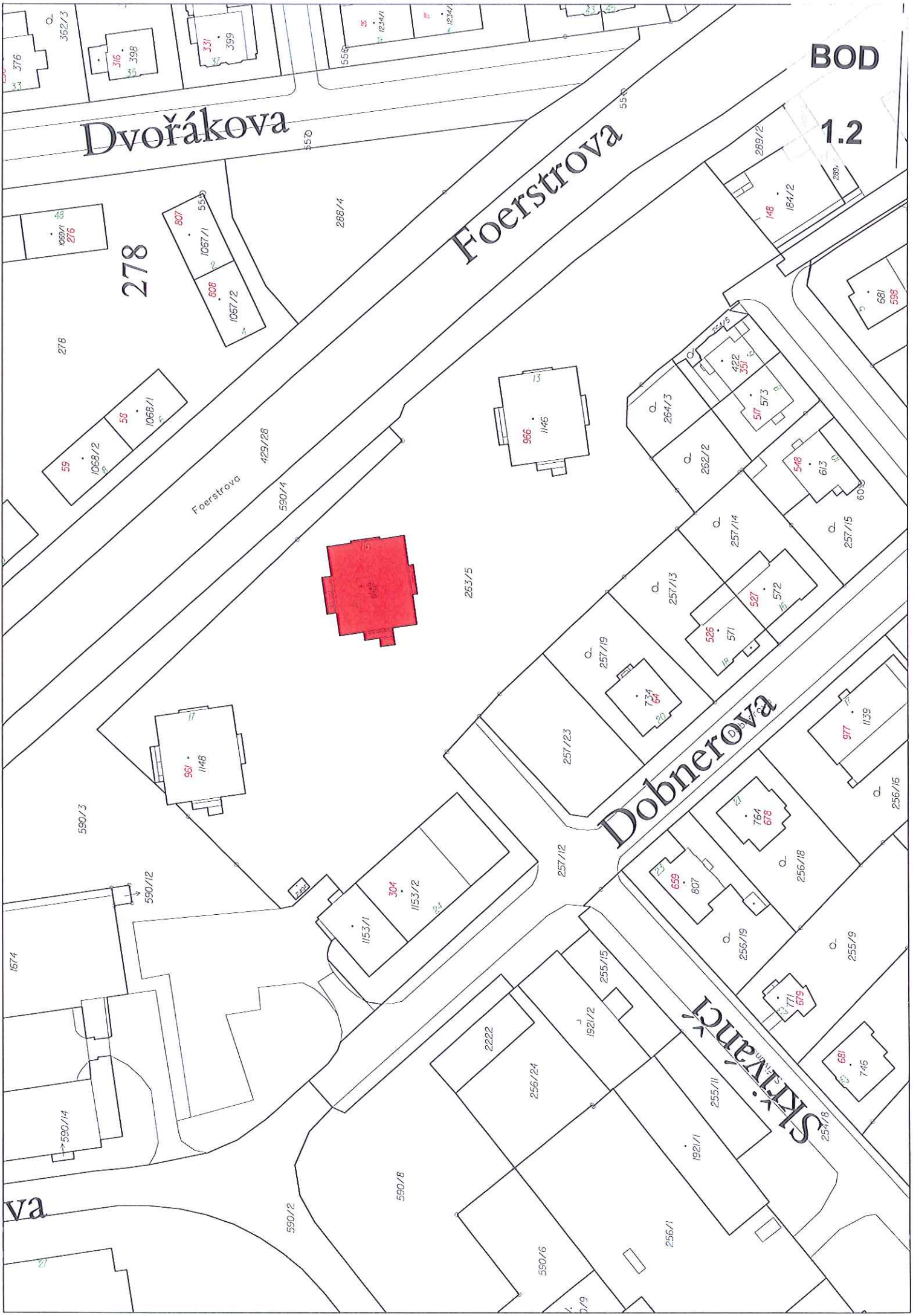
-  BYTOVÉ JEDNOTKY - OSLUNĚNÁ ČÁST
-  ZÁZEMÍ - NEOSLUNĚNÁ ČÁST
-  KOMUNIKAČNÍ PROSTORY
-  VEŘEJNÉ PROSTRANSTVÍ DLE ÚP
-  60 LŮŽEK V REKONSTRUOVANÉ ČÁSTI
-  100 LŮŽEK V NOVÉ BUDOVĚ
-  4/5NP 4/5NP
- 4/5NP 4/5NP PODLAŽNOST / USTUPUJÍCÍ PODLAŽÍ (DLE ÚP 13/17m)



DOMOV PRO SENIORY - OLOMOUC, ULICE TOMKOVA







Dvořákova

Foerstrova


Dobnerova

SKVAVANCI

BOD

1.2

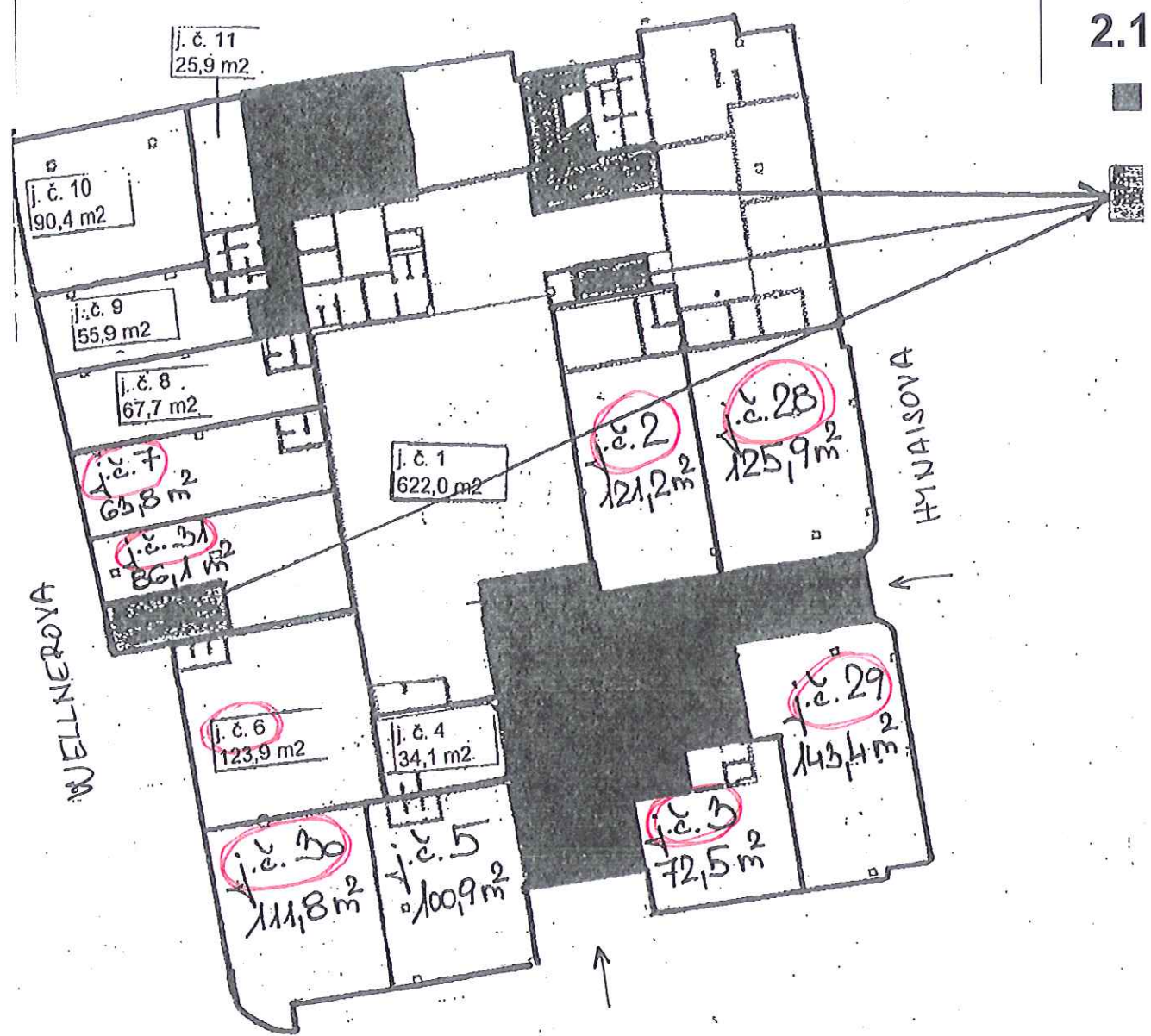
278

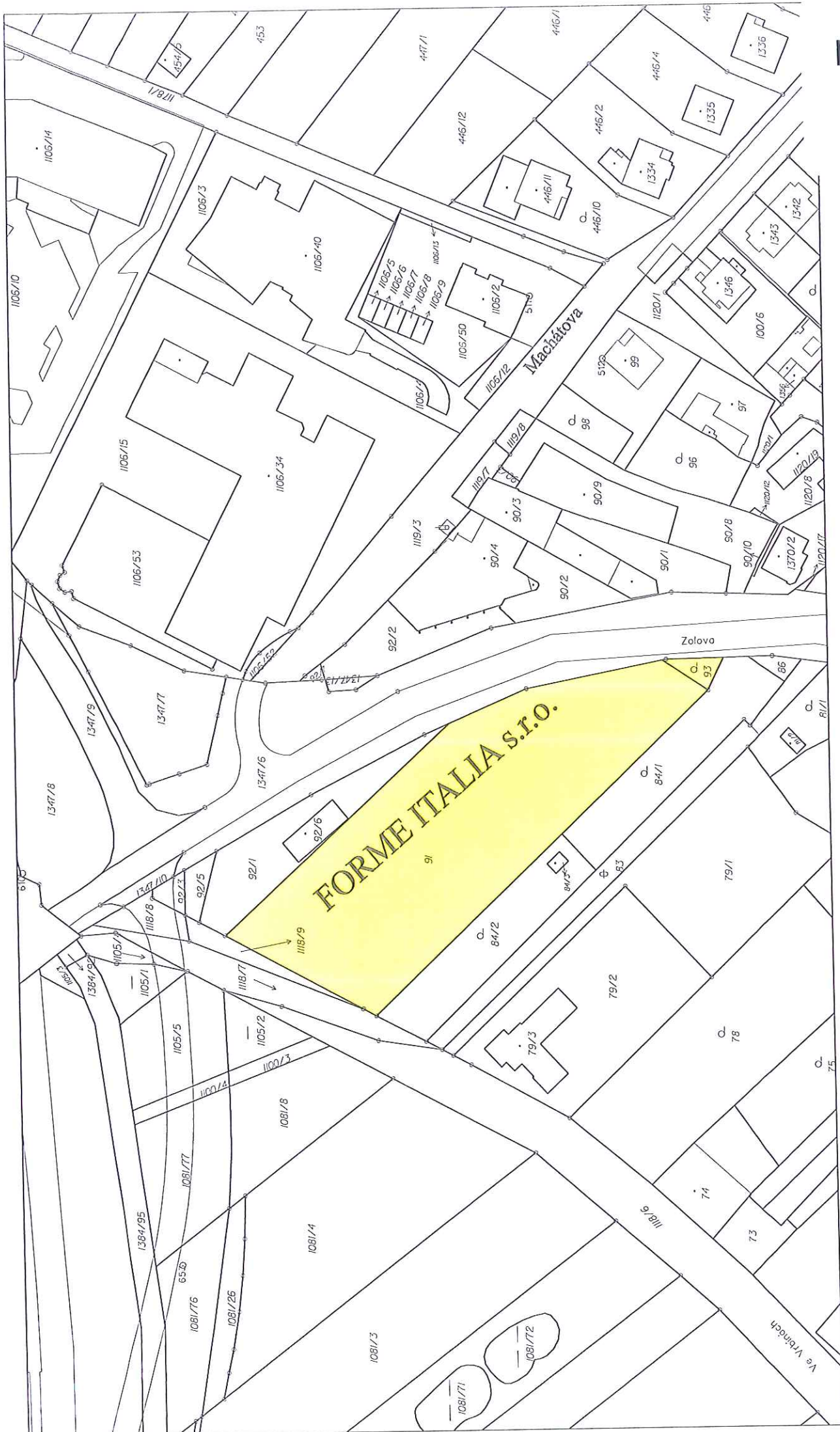


BOD

1. NP

2.1



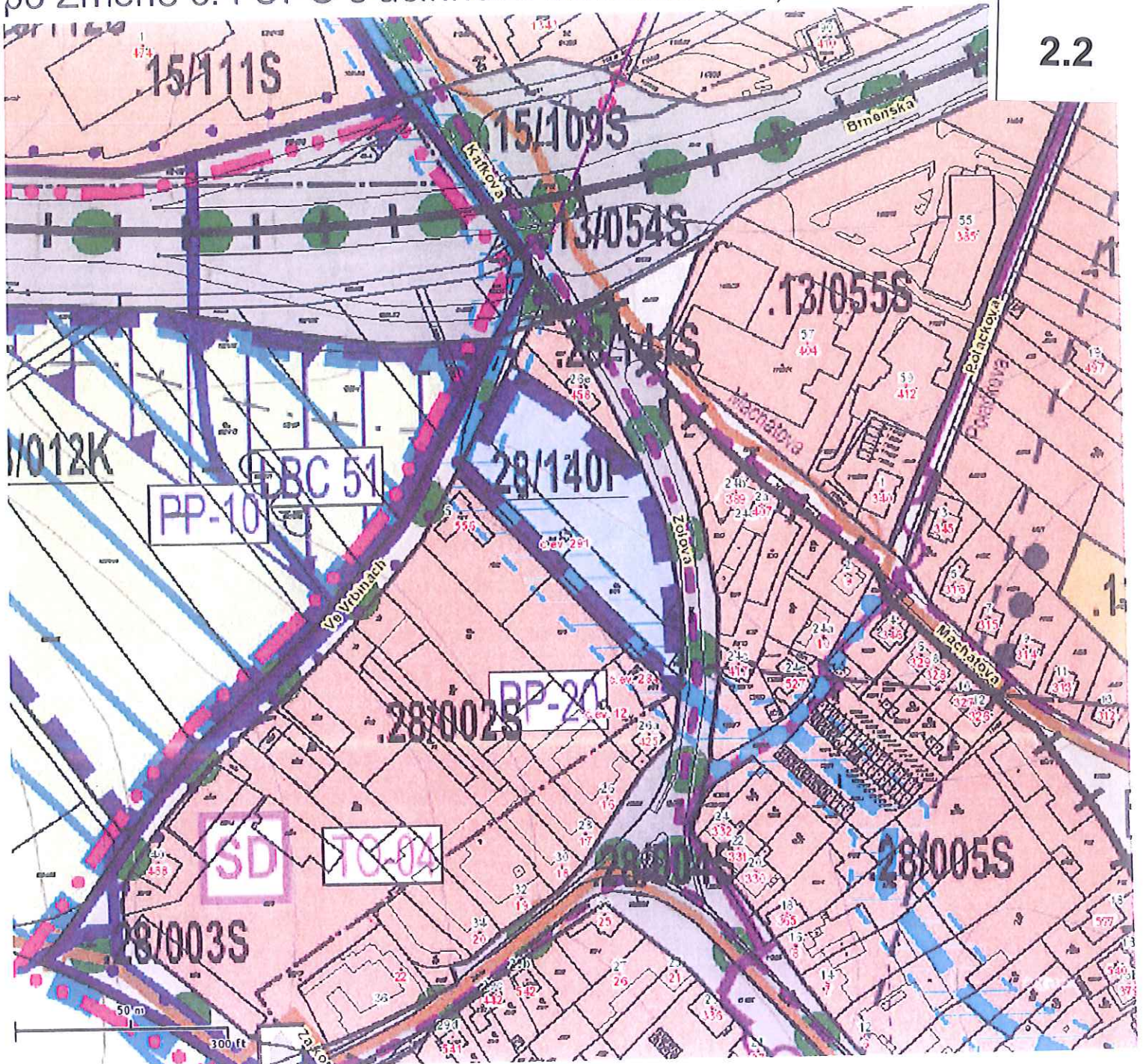


lavonin parc. c. 91, parc. c.

po Změně č. I ÚPO s účinností od 28.9.2017)

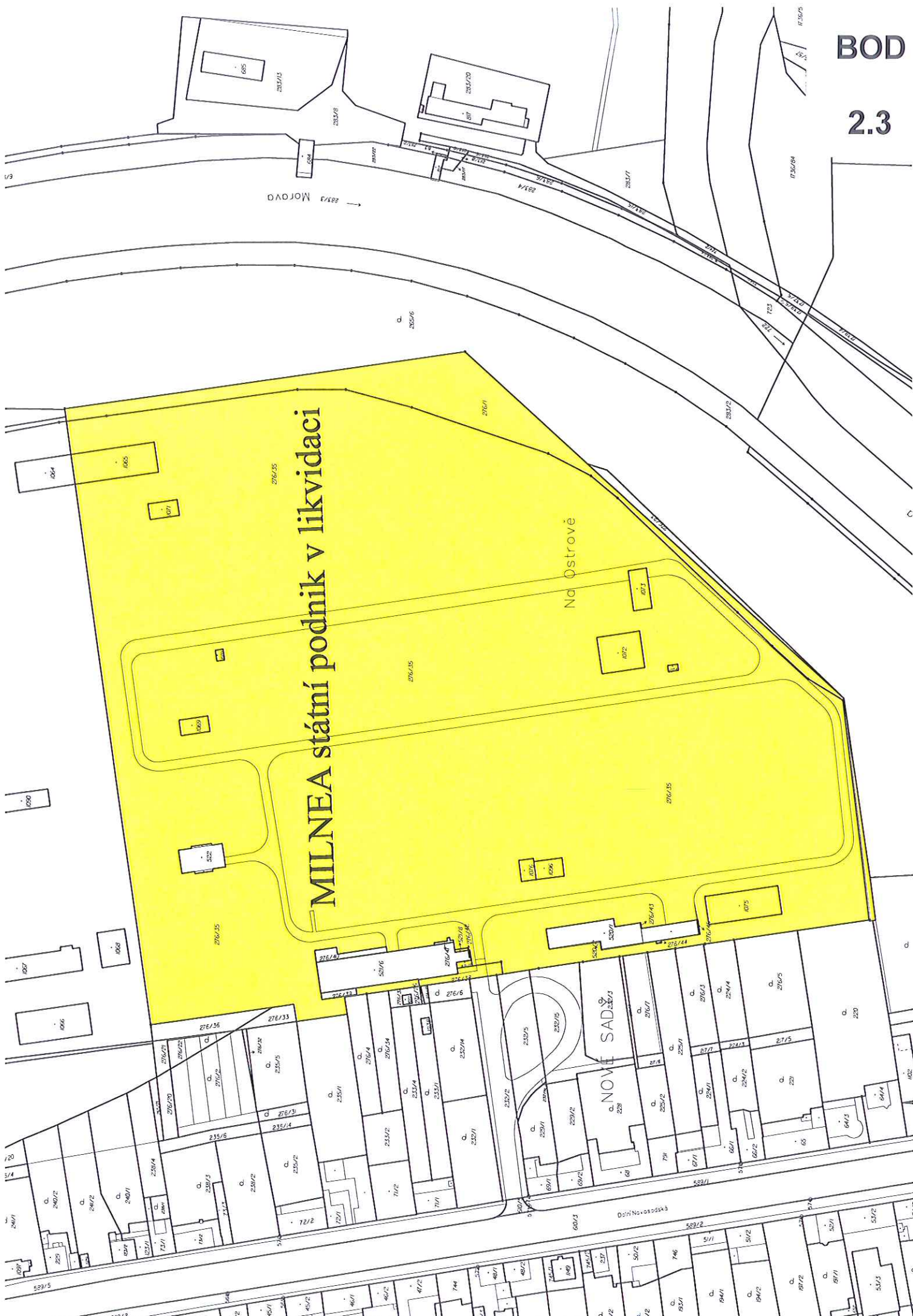
BOD

2.2



BOD

2.3



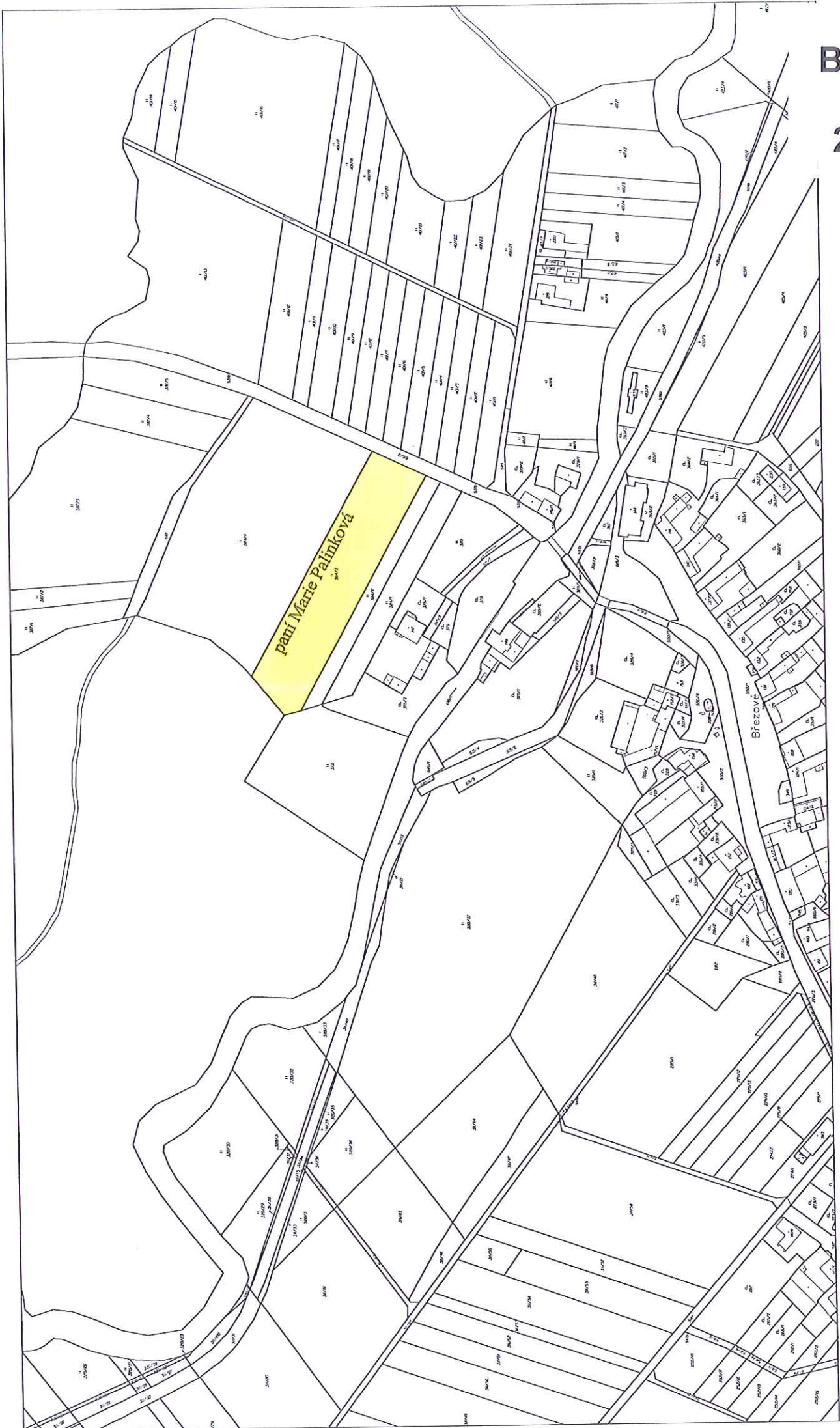
MILNEA státní podnik v likvidaci

Na Ostrově

NOVÉ SADY

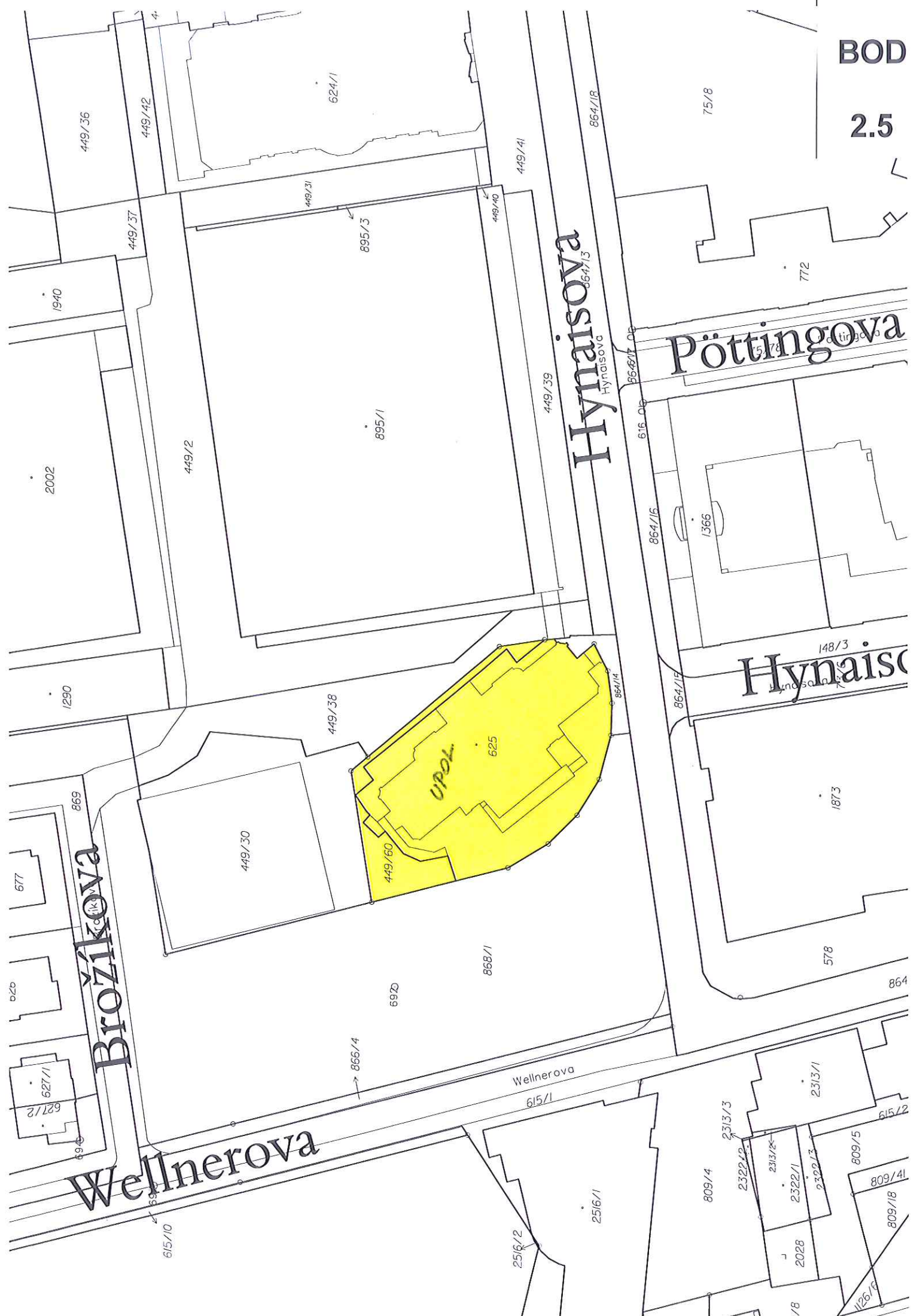
MOROVA

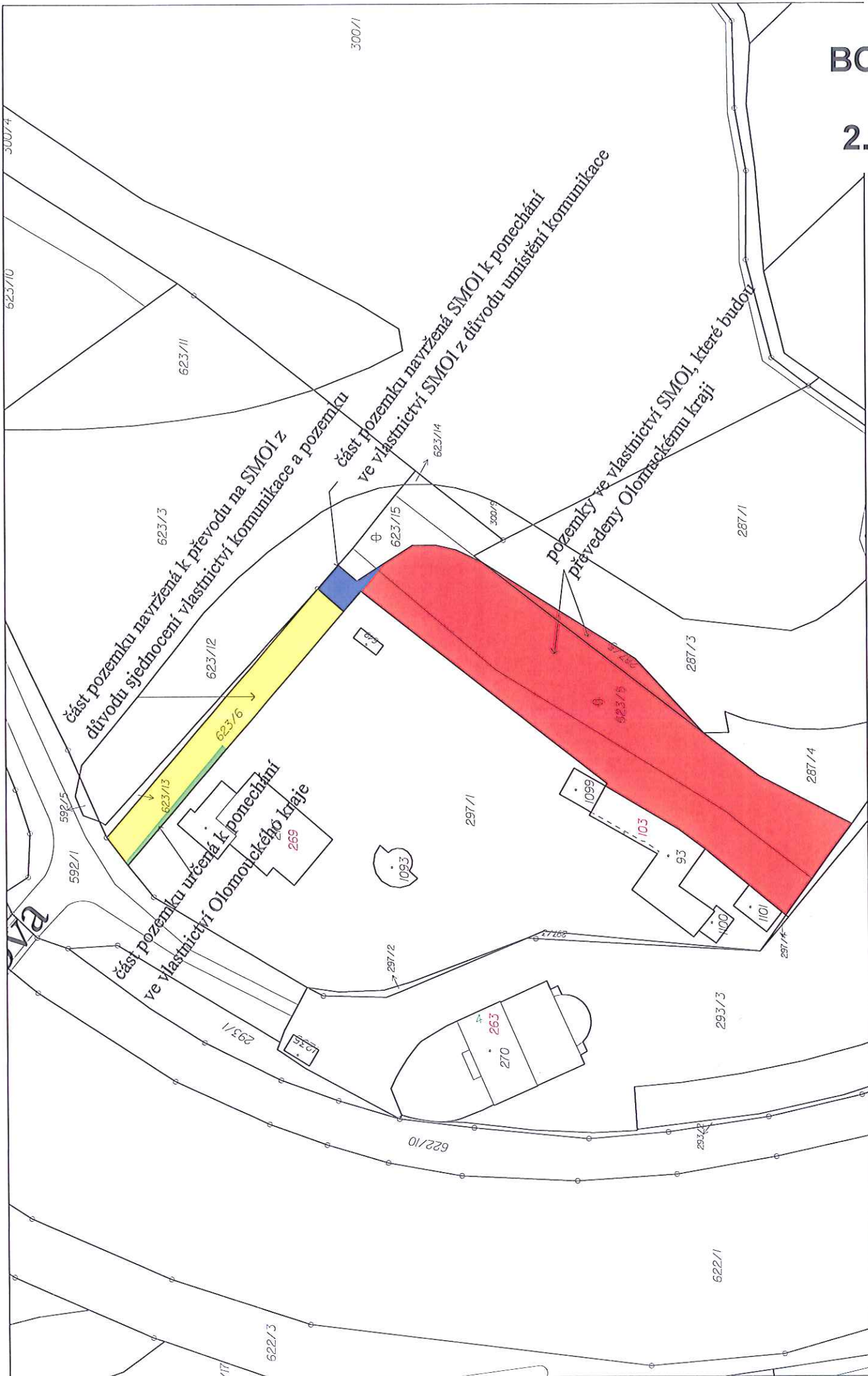
Dolnoososskás



BOD

2.5



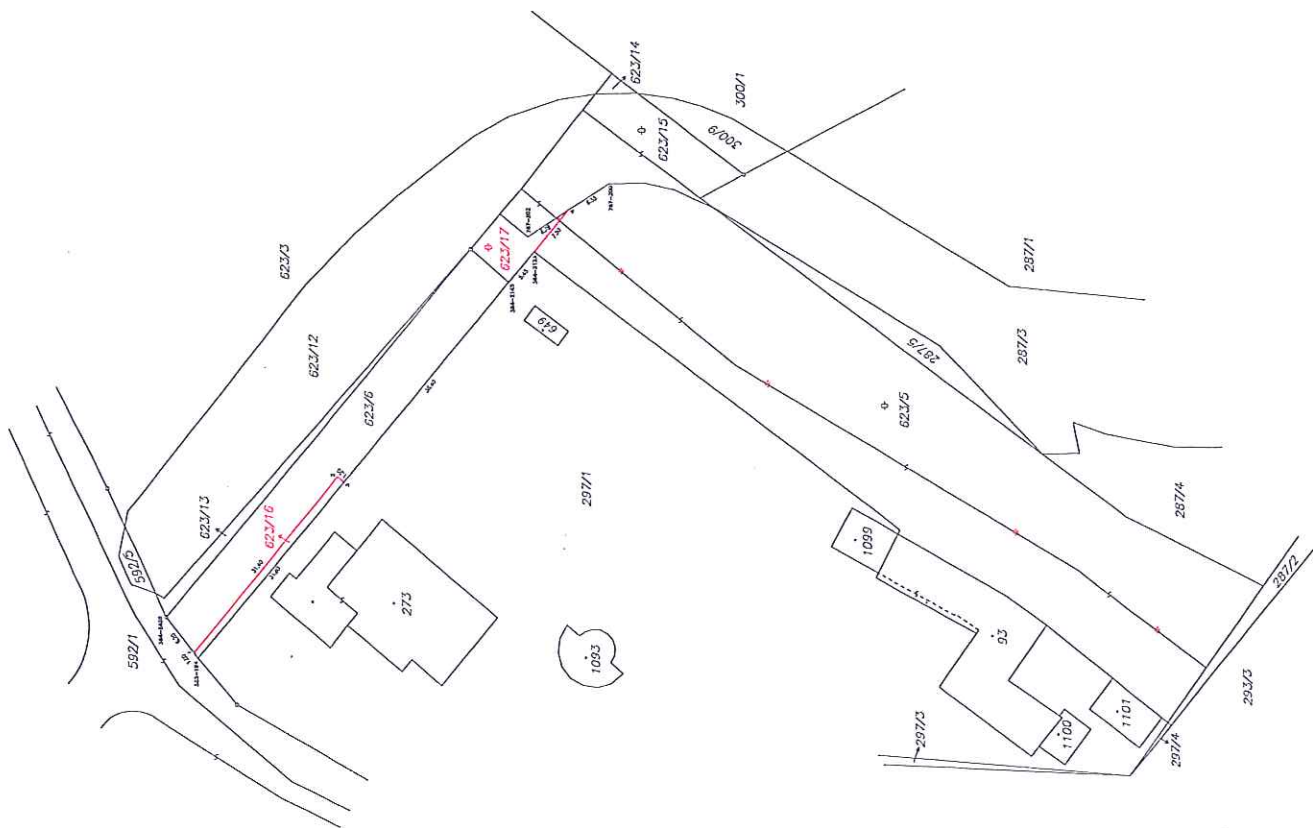


VÝKAZ DOSAVADNÍHO A NOVÉHO STAVU ÚDAJŮ KATASTRU NEMOVITOSTÍ									
Dosavadní stav					Nový stav				
Označení pozemku parc. čílem	Výměra parcely		Označení pozemku parc. čílem	Výměra parcely		Druh pozemku	Typ stavby	Způsob využití	Porovnání se stavem evidence právních vztahů
	ha	m ²		ha	m ²				
623/5	21	74	623/5	21	23	ostatní plocha	0	0	
623/6	4	70	623/17	51	51	ostatní plocha	0	10001	51
			623/6	4	36	ostatní plocha	2		
			623/16	34	34	ostatní plocha	2	453	34
	26	44		26	44				

GP č. 1109-94/2018


Seznam souřadnic (S-JTSK)

Č. bodu	Souřadnice pro zápis do KN			Poznámka
	Y	X	Kód kv.	
363-194	54667192	112345285	3	Roh plotu
364-2123	54661649	112300031	4	Roh plotu
364-2149	54662939	112349735	4	Lam plotu
364-2468	54666626	112346335	3	Mezostanek
767-200	54660727	112331151	3	Mezostanek
767-202	54661840	112350059	4	Mezostanek
1	54667116	112345285	3	Roh obráběku
2	54664177	112347263	3	Roh obráběku
3	54664027	112347353	4	Roh obráběku
4	54661081	112350584	4	Dokasné-kalk



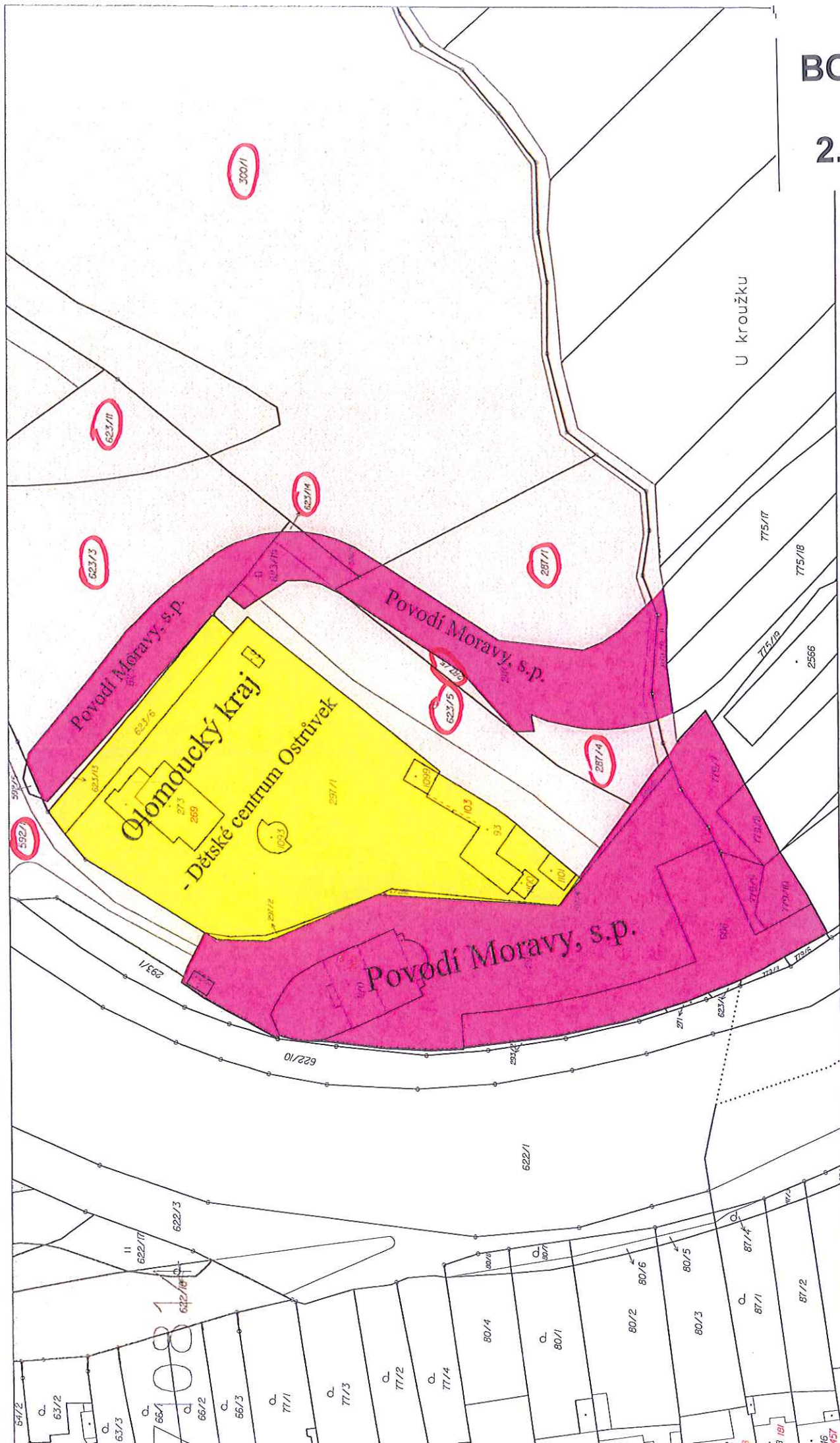
BOD

2.6



BOD

2.6



MAJETKOPRÁVNÍ VZTAHY



BOD


2.6





BOD

2.6

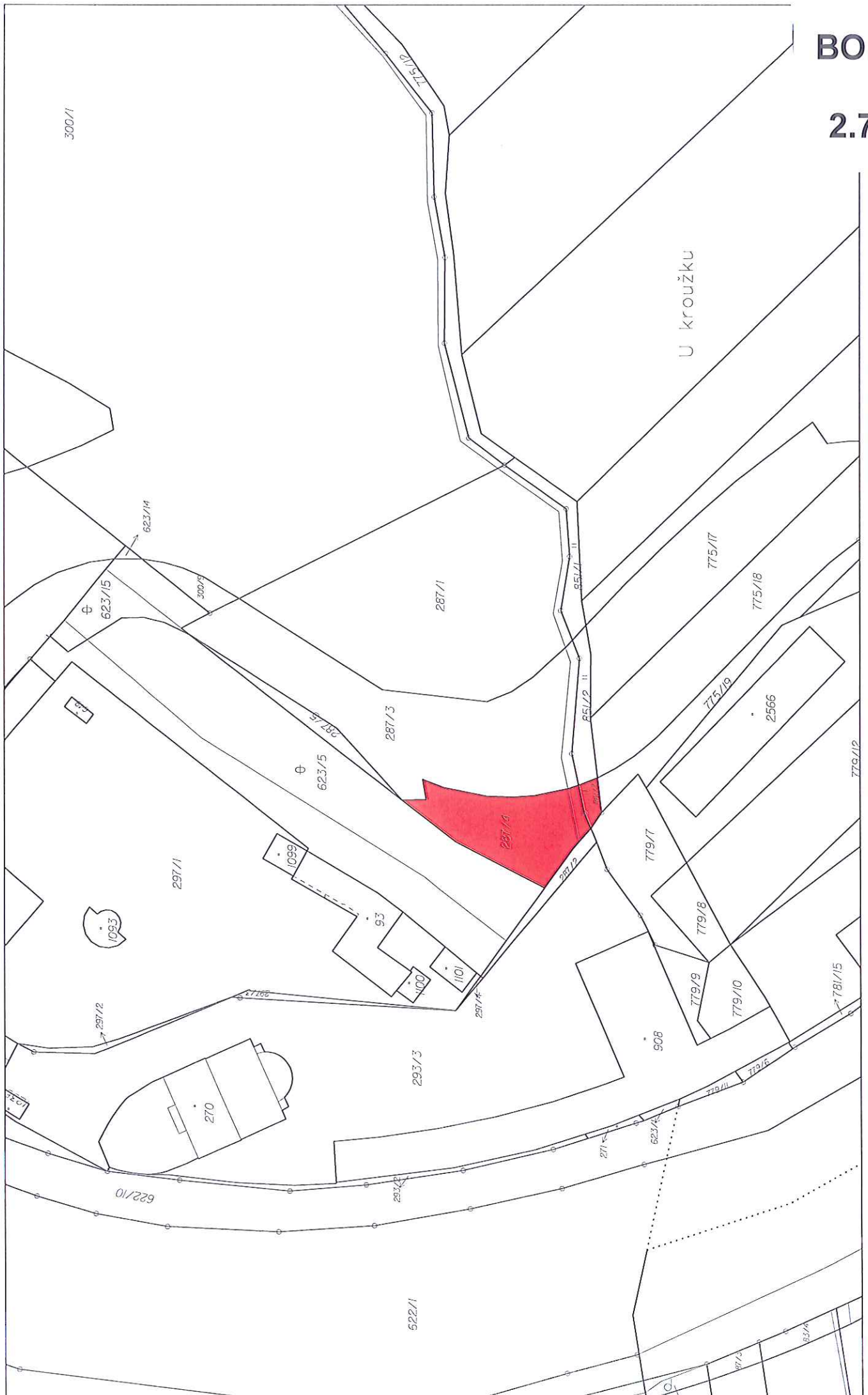


BOD

2.6

19.07.2017








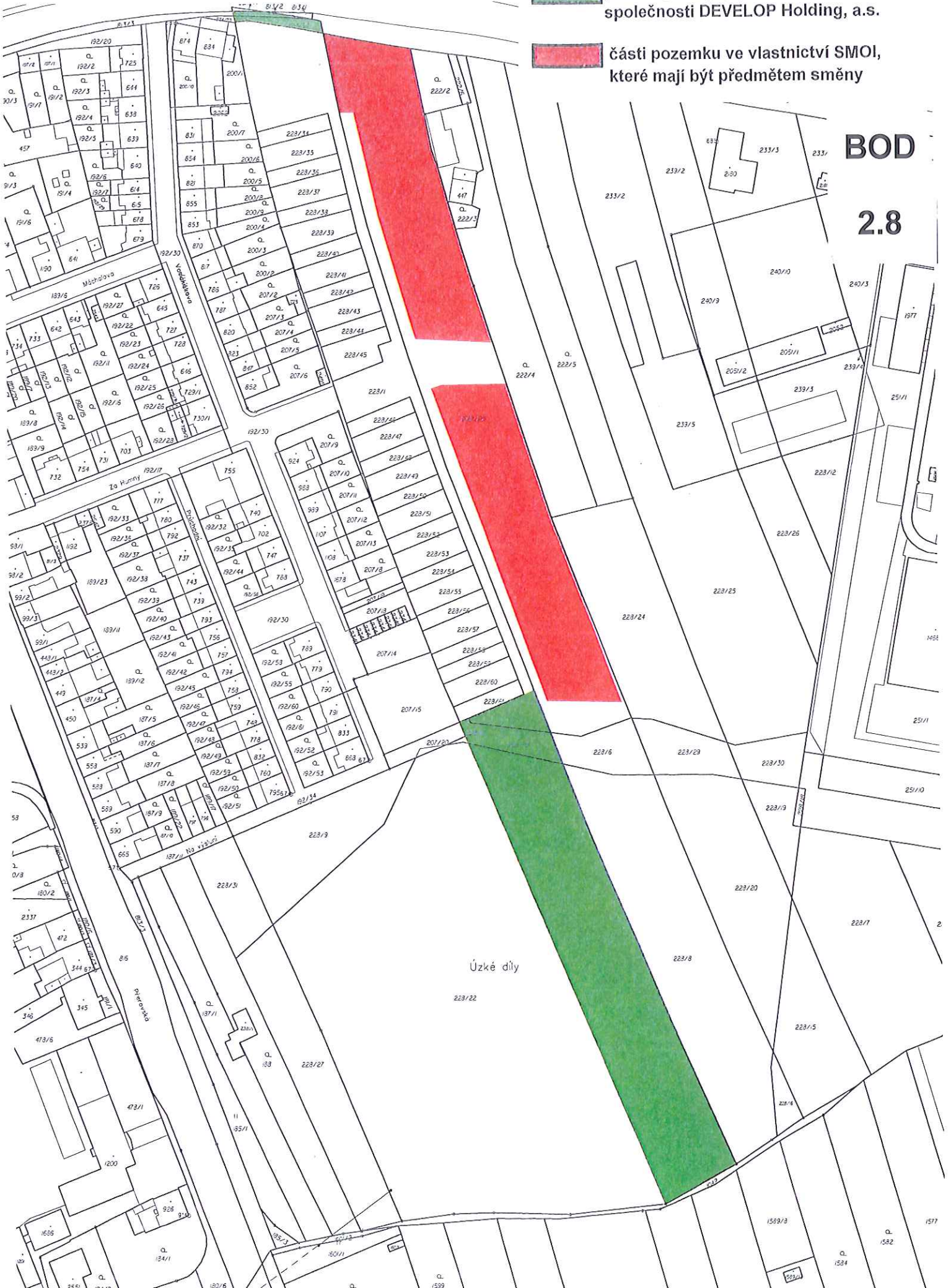
Schématický zakres směny pozemků - dle návrhu OMAJ a OKR

 pozemky, resp. jejich části ve vlastnictví společnosti DEVELOP Holding, a.s.

 části pozemku ve vlastnictví SMOI, které mají být předmětem směny

BOD

2.8



Úzké díly

228/22

228/27

228/3

228/9

228/15

228/20

228/24

228/25

228/26

228/29

228/30

228/31

228/32

228/33

228/34

228/35

228/36

228/37

228/38

228/39

228/40

228/41

228/42

228/43

228/44

228/45

228/46

228/47

228/48

228/49

228/50

228/51

228/52

228/53

228/54

228/55

228/56

228/57

228/58

228/59

228/60

228/61

228/62

228/63

228/64

228/65

228/66

228/67

228/68

228/69

228/70

228/71

228/72

228/73

228/74

228/75

228/76

228/77

228/78

228/79

228/80

228/81

228/82

228/83

228/84

228/85

228/86

228/87

228/88

228/89

228/90

228/91

228/92

228/93

228/94

228/95

228/96

228/97

228/98

228/99

228/100

228/101

228/102

228/103

228/104

228/105

228/106

228/107

228/108

228/109

228/110

228/111

228/112

228/113

228/114

228/115

228/116

228/117

228/118

228/119

228/120

228/121

228/122

228/123

228/124

228/125

228/126

228/127

228/128

228/129

228/130

228/131

228/132

228/133

228/134

228/135

228/136

228/137

228/138

228/139

228/140

228/141

228/142

228/143

228/144

228/145

228/146

228/147

228/148

228/149

228/150

228/151

228/152

228/153

228/154

228/155

228/156

228/157

228/158

228/159

228/160

228/161

228/162

228/163

228/164

228/165

228/166

228/167

228/168

228/169

228/170

228/171

228/172

228/173

228/174

228/175

228/176

228/177

228/178

228/179

228/180

228/181

228/182

228/183

228/184

228/185

228/186

228/187

228/188

228/189

228/190

228/191

228/192

228/193

228/194

228/195

228/196

228/197

228/198

228/199

228/200

228/201

228/202

228/203

228/204

228/205

228/206

228/207

228/208

228/209

228/210

228/211

228/212

228/213

228/214

228/215

228/216

228/217

228/218

228/219

228/220

228/221

228/222

228/223

228/224

228/225

228/226

228/227

228/228

228/229

228/230

228/231

228/232

228/233

228/234

228/235

228/236

228/237

228/238

228/239

228/240

228/241

228/242

228/243

228/244

228/245

228/246

228/247



228/248

228/249

228/250

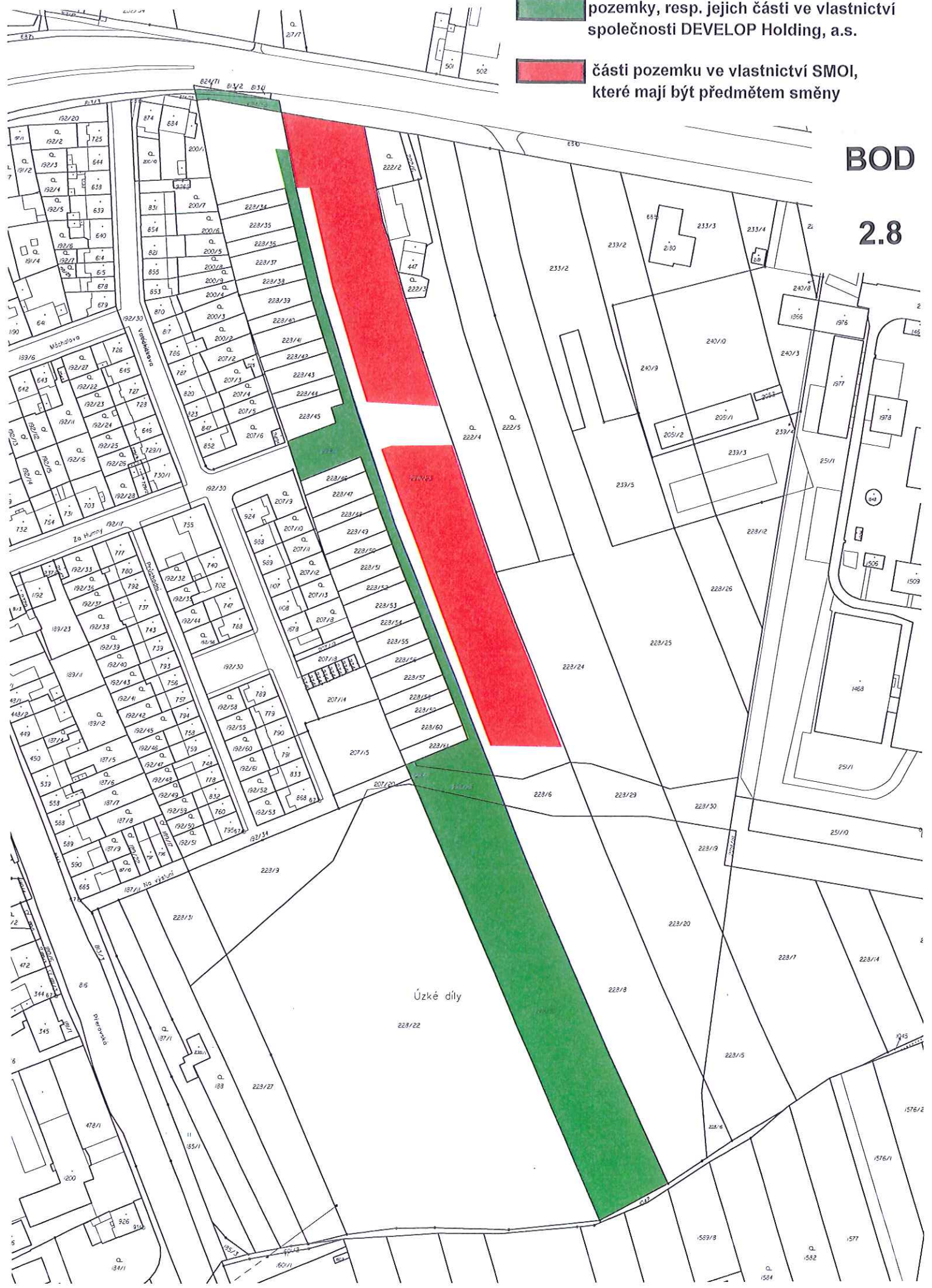
Schématický zázres směny pozemků - dle návrhu žadatele



-  pozemky, resp. jejich části ve vlastnictví společnosti DEVELOP Holding, a.s.
-  části pozemku ve vlastnictví SMOI, které mají být předmětem směny

BOD

2.8



Úzké díly

VÝKAZ DOSAVADNÍHO A NOVÉHO STAVU ÚDAJŮ KATASTRU NEMOVITOSTÍ

Decimální stav				Nový stav				Revenální an stávající právní vztahy				
Označení pozemku parc. číslem	Výměra pozemku		Označení pozemku parc. číslem	Výměra pozemku		Druh pozemku	Typ stavby	Zbývá vlnod výměr	Dílychvilky v pozemku	Výměra dlu		Označení dlu
	ha	m ²		ha	m ²					ha	m ²	
228/1	31	40	228/1	28	57	orná půda	orná půda	0	228/1	1122	28	57
228/23	93	26	228/23	18	31	orná půda	orná půda	2	228/23	10001	18	31
	1	24	228/64	37	69	orná půda	orná půda	2	228/23	10001	37	26
				1	24	86		2	228/23	10001	37	69

Výkaz údajů o bonitovaných půdně ekologických jednotkách (BPEJ) k parcelám nového stavu

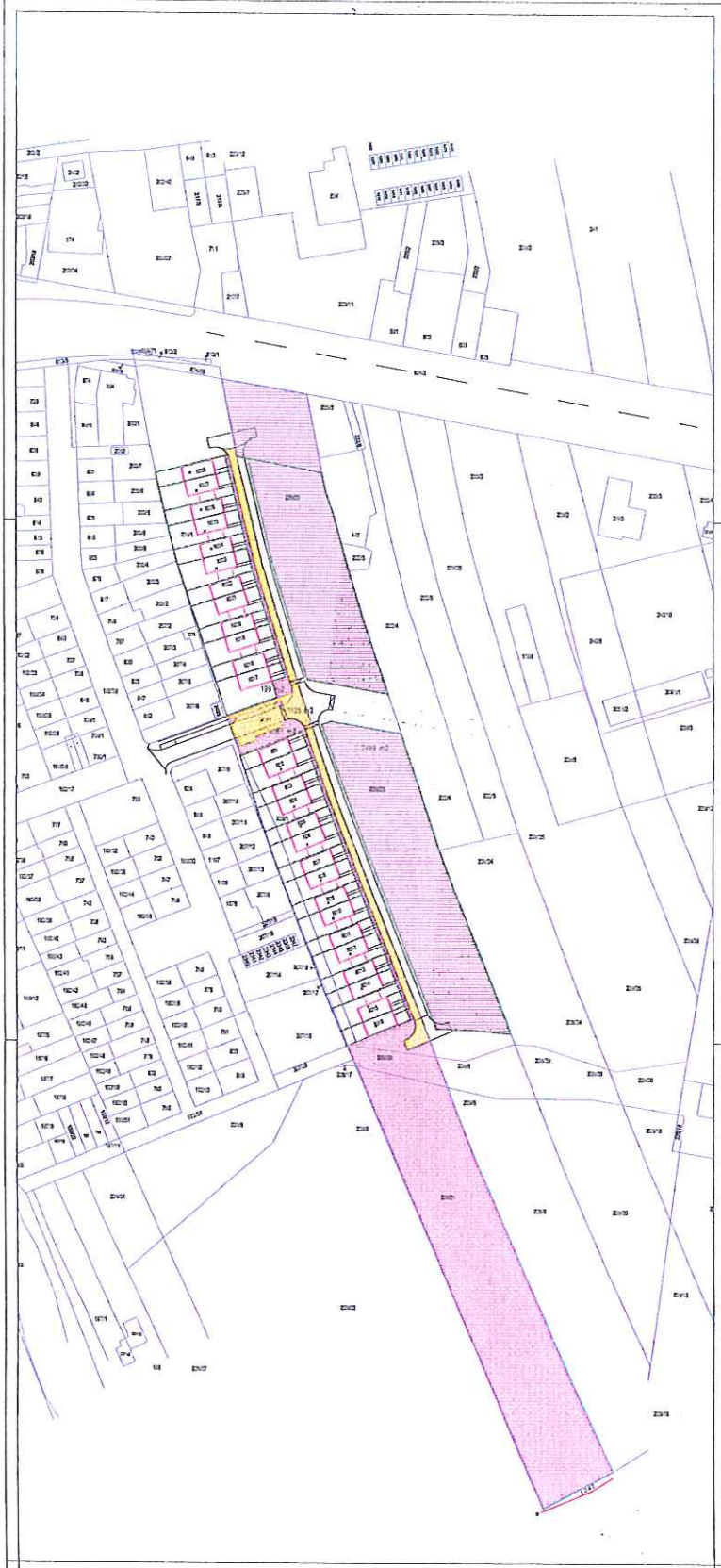
Parcelní číslo pozemku	Výměra		BPEJ na dluh parcely	Parcelní číslo pozemku	Výměra		BPEJ na dluh parcely
	ha	m ²			ha	m ²	
228/1	35500	28	57	228/63	35500	37	26
228/23	35500	18	31	228/64	35500	37	69
228/62	35500	2	83				

GP.Č. 2508 - 20/2018

Seznam souřadnic (S-UTM):

Číslo bodu	X	Y	Uk	Poznámka
1000-349	544250.56	1122567.25	3	Barva - dt. Koflik
1000-406	544281.07	1122776.80	3	Barva - dt. Koflik
1000-465	544282.44	1122722.74	3	Barva - dt. Koflik
1000-552	544334.06	1122283.55	3	Barva - dt. Koflik
1004-1746	544334.06	1122208.57	3	Barva - dt. Koflik
1004-1746	544339.45	1122445.40	4	Barva - dt. Koflik
1004-1774	544251.93	1122450.76	4	Barva - dt. Koflik
2479-60	544262.61	1122435.98	3	Barva - dt. Koflik
1	544333.92	1122209.17	3	Barva - dt. Koflik
2	544329.65	1122209.92	3	Barva - dt. Koflik
3	544319.62	1122251.40	3	Barva - dt. Koflik
4	544305.13	1122298.61	3	Barva - dt. Koflik
5	544271.81	1122304.26	3	Barva - dt. Koflik
6	544266.36	1122320.40	3	Barva - dt. Koflik
7	544295.39	1122315.48	3	Barva - dt. Koflik
8	544299.13	1122316.79	3	Barva - dt. Koflik
9	544285.67	1122354.05	3	Barva - dt. Koflik
10	544252.05	1122439.31	3	Barva - dt. Koflik
11	544231.03	1122443.50	3	Barva - dt. Koflik
12	544231.03	1122443.50	4	Barva - dt. Koflik
13	544258.43	1122434.34	4	Barva - dt. Koflik





LEGENDA

- POZIARNY BEZKŁÓP DOKONYWANE DŁG. ŚALONYMI - 1100 m²
- POZIARNY BEZKŁÓP PRO ŚALONAMI - 6200 m²
- POZIARNY BEZKŁÓP PRO ŚALONAMI 7400 m²

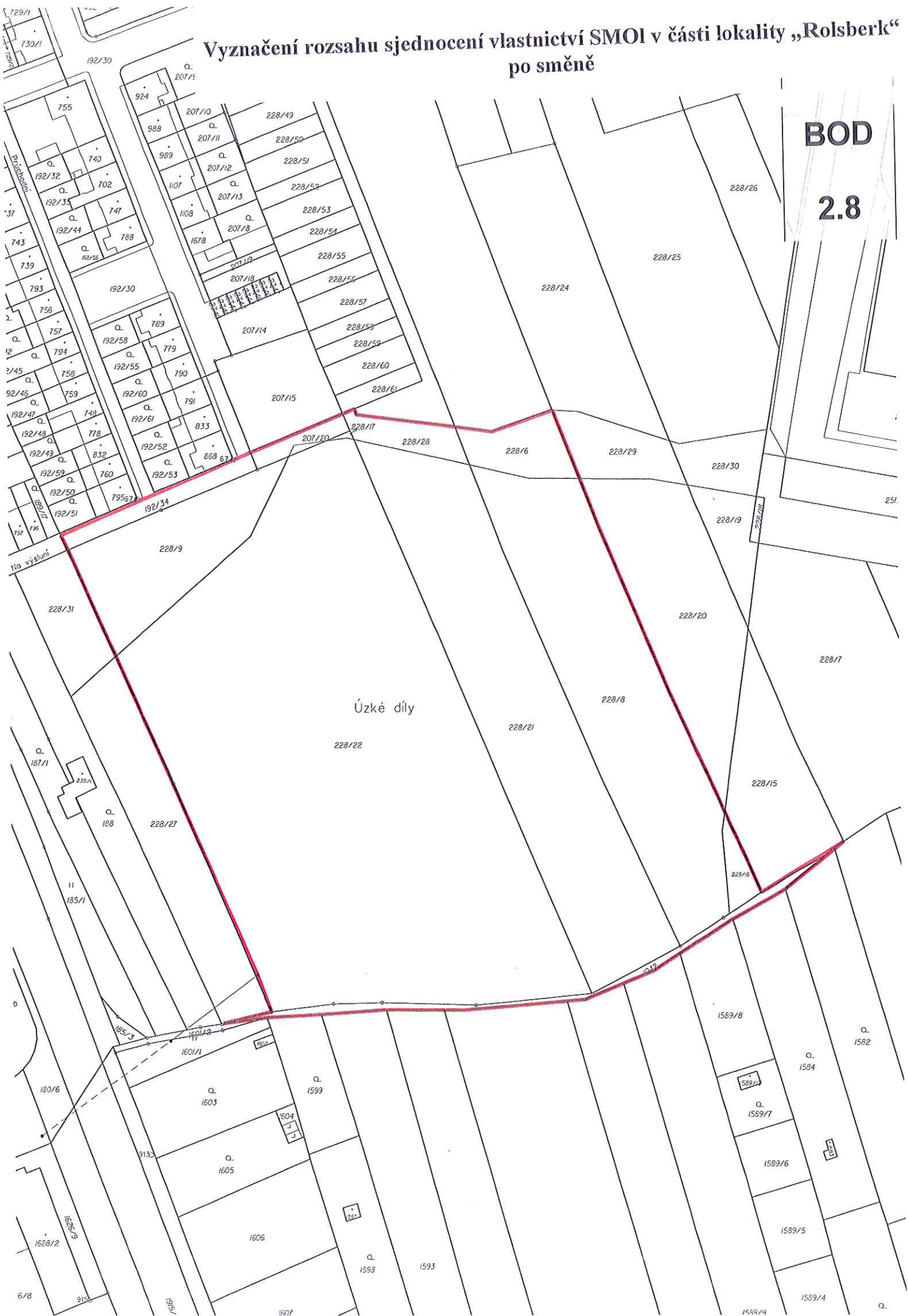
WYKONAWCA	[REDAKTOWANE]
ZOBOWIĄZANY PROJEKTANT	[REDAKTOWANE]
GOŁOŚNY PROJEKTANT	[REDAKTOWANE]
CELESTWAL	[REDAKTOWANE]
MIĘSCA	ZAMAWIAJĄCY: LOTOSIS
WYKONAWCA	OSR
DATA	15.06.2017
FORMA	A 3: A
SKALA	1:1000
WYKONAWCA	C. PILCHOWSKI
SITUACJA	C.8

WYSTAWA 28 RD WĘTNE TECHNICKE INFRASTRUKTURY
LOKALITA ZA HUMNY
KATASTRALNY OZEM DŁONDIS-HODOLANY
WASKY PŁANIK
SITUACJE SMIĘWA POZEMKÓ

Vyznačení rozsahu sjednocení vlastnictví SMOI v části lokality „Rolsberk“ po směně

BOD

2.8



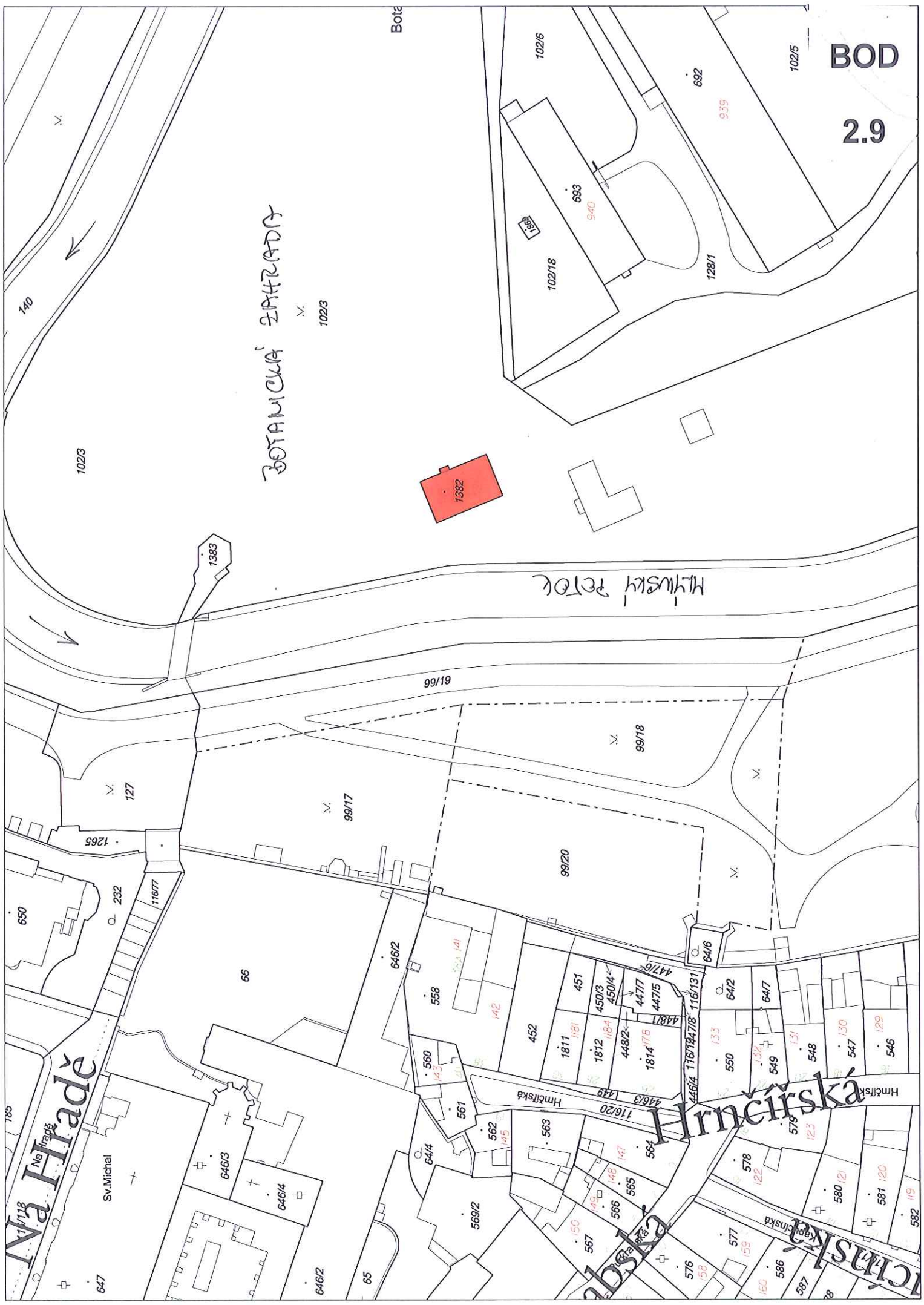
Na Hradě

BOTANICKÁ ZAHRADA

Mlýnský PETOL

Prncirská

BOD
2.9



102/3

140

1265

127

650

232

11677

66

647

Sv. Michal

6463

6464

6462

65

644

569/2

567

566

565

564

562

563

560

558

6462

141

142

143

144

145

146

147

148

149

150

151

152

153

154

155

156

157

158

159

160

161

162

163

164

165

166

167

168

169

170

171

172

173

174

175

176

177

178

179

180

181

182

183

184

185

186

187

188

189

190

191

192

193

194

195

196

197

198

199

200

201

202

203

204

205

206

207

208

209

210

211

212

213

214

215

216

217

218

219

220

221

222

223

224

225

226

227

228

229

230

231

232

233

234

235

236

237

238

239

240

241

242

243

244

245

246

247

248

249

250

251

252

253

254

255

256

257

258

259

260

261

262

263

264

265

266

267

268

269

270

271

272

273

274

275

276

277

278

279

280

281

282

283

284

285

286

287

288

289

290

291

292

293

294

295

296

297

298

299

300

447/5

447/7

447/5

448/1

448/2

448/3

448/4

448/5

448/6

448/7

448/8

99/19

99/17

99/20

116/20

116/131

116/131

116/131

116/131

102/18

102/6

102/5

128/1

692

939

693

940

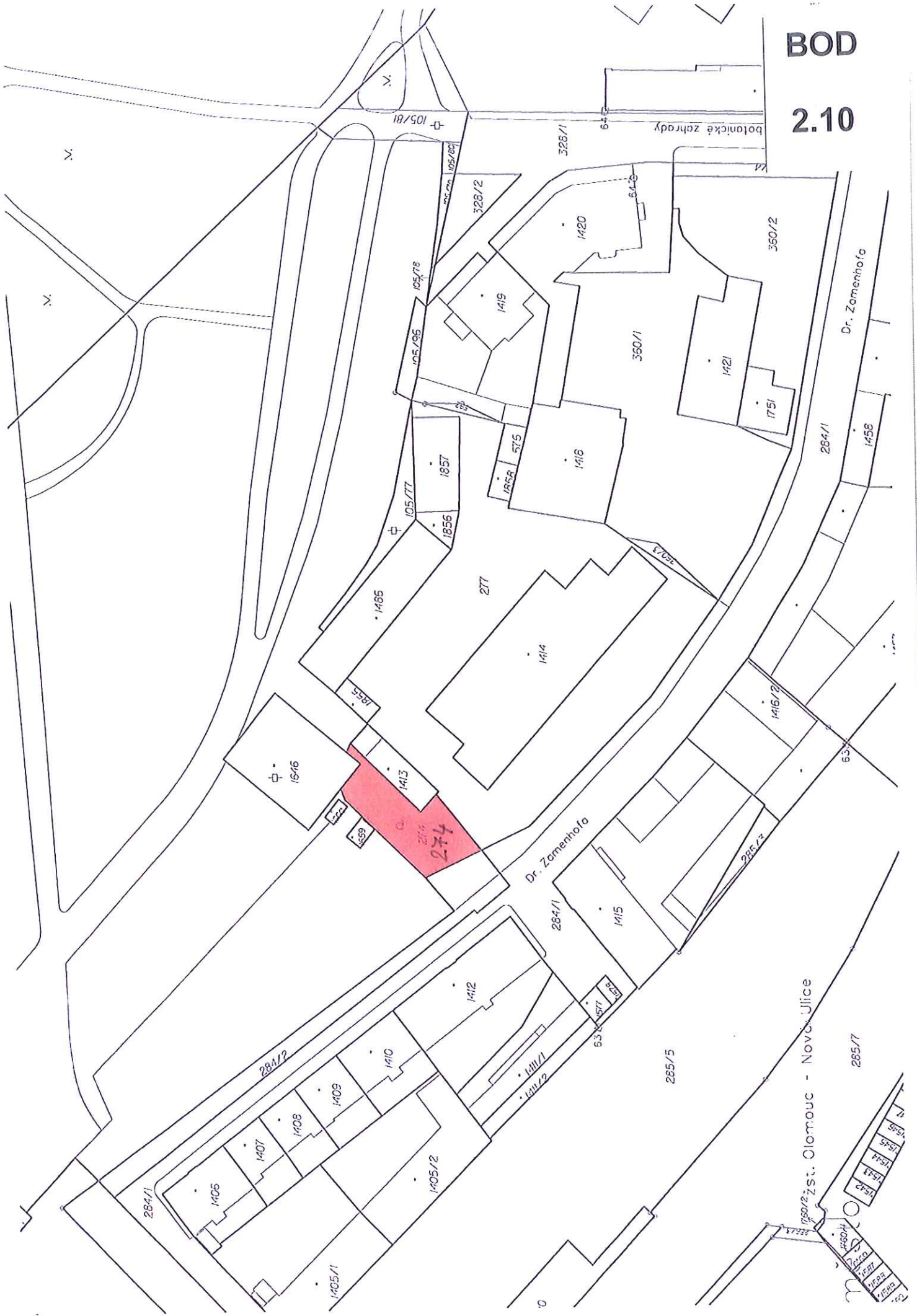
1383

1382

1383

BOD

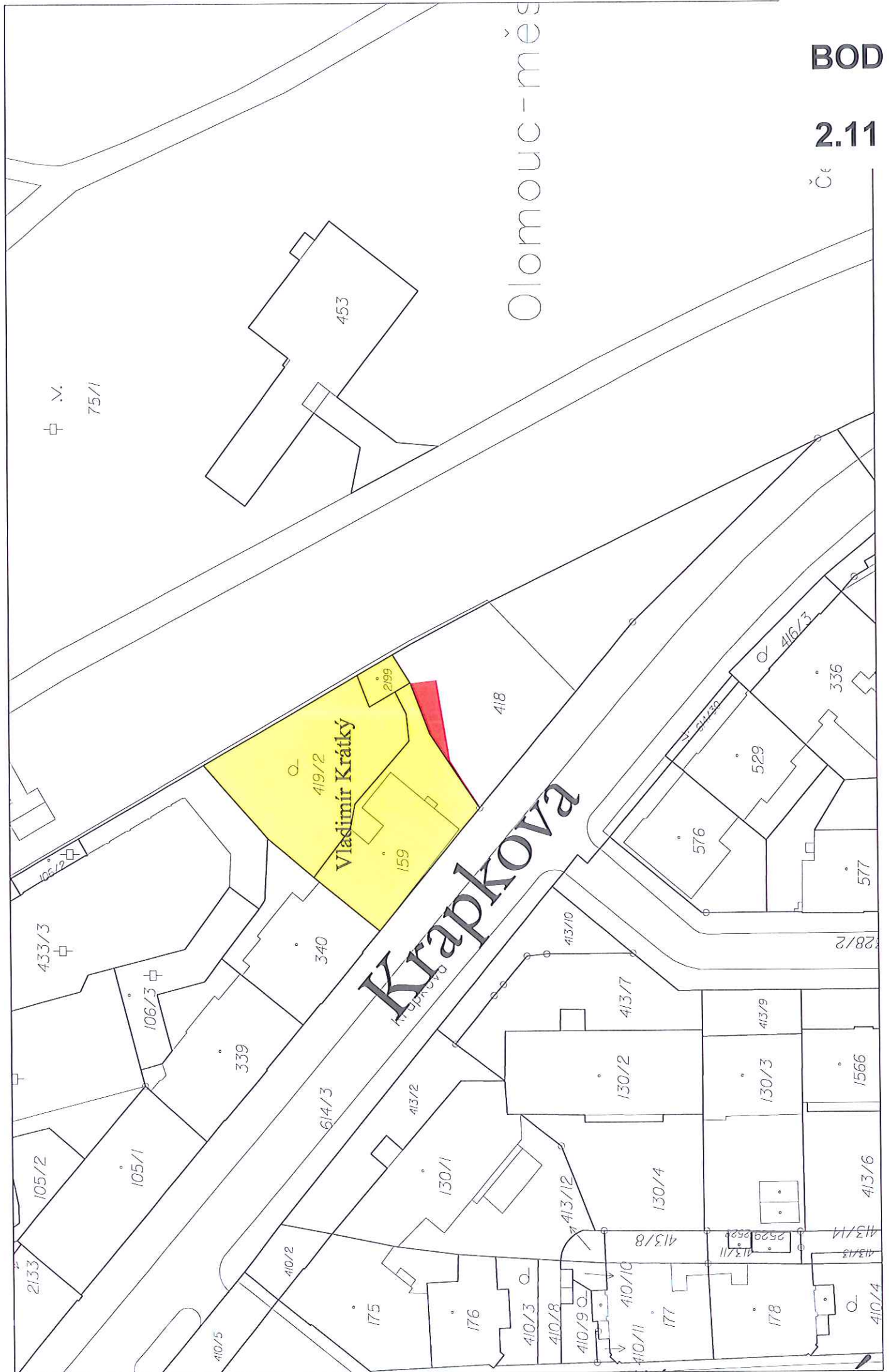
2.10



BOD

2.11

Če



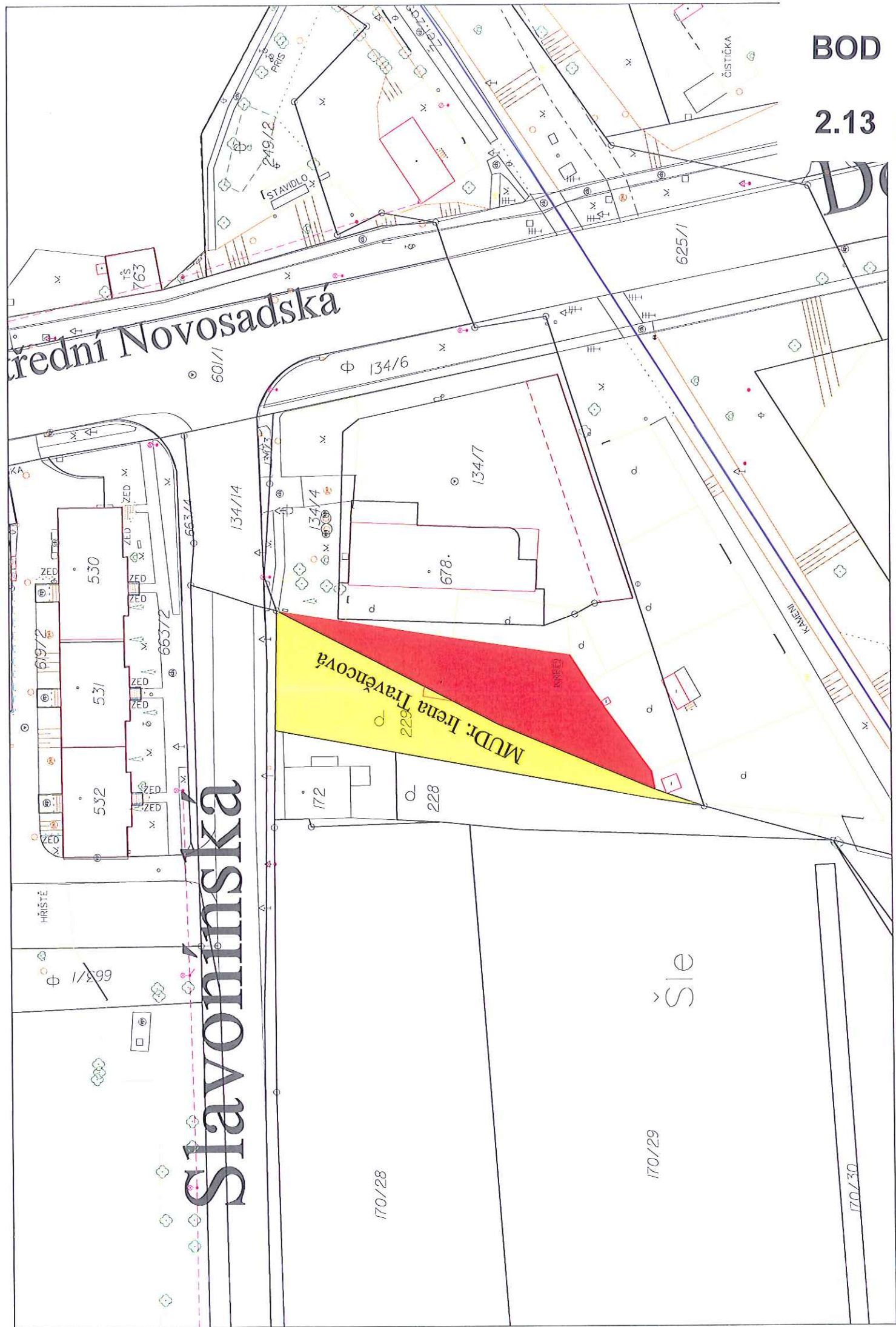
BOD

2.12



BOD

2.13



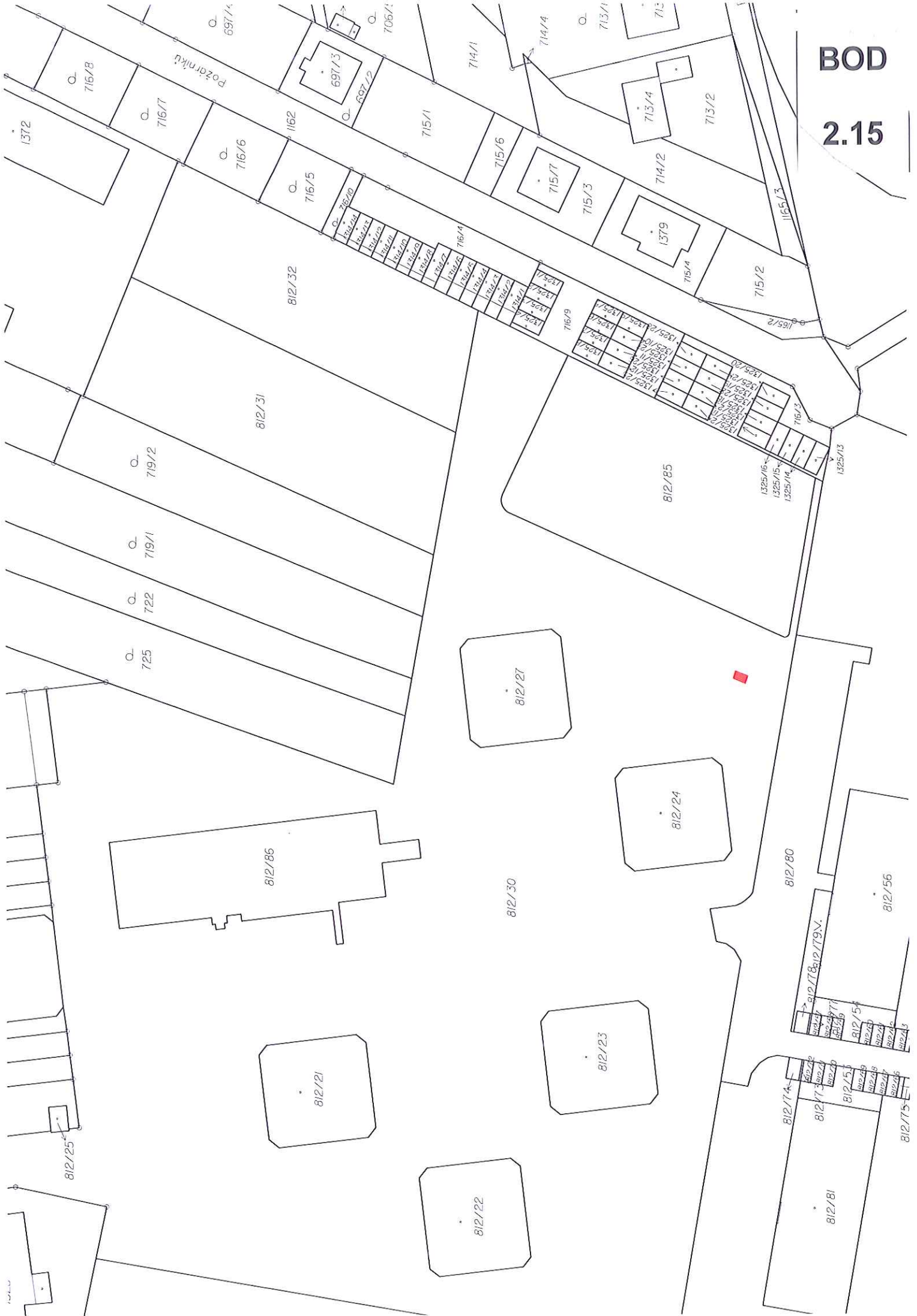


BOD

2.14

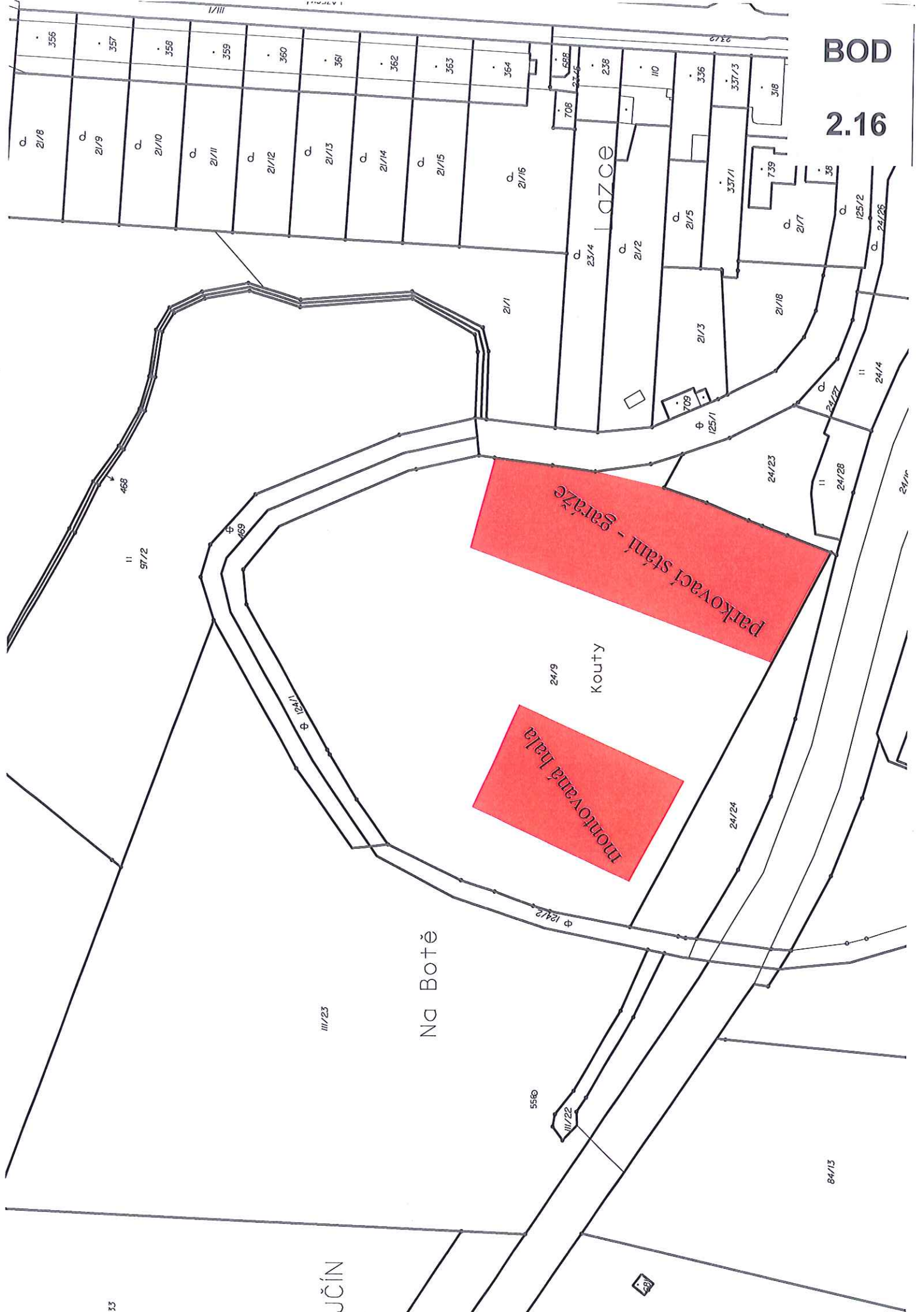
BOD

2.15



BOD

2.16



parkovací stání - garáže

montovaná hala

Na Botě

Kouty


III/23

5560

84/13

BOD

2.16



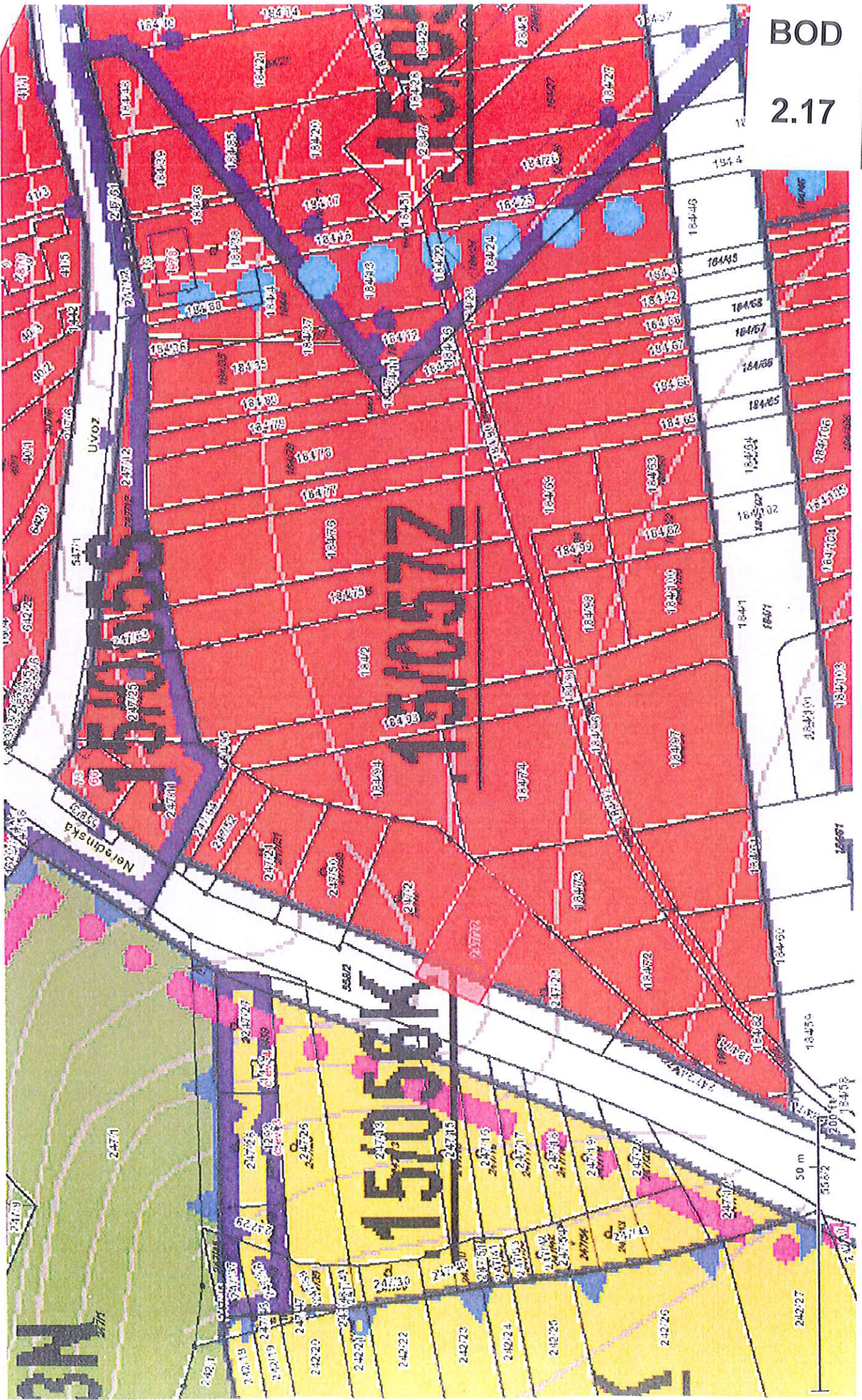
BOD
2.17

ÚVOZ



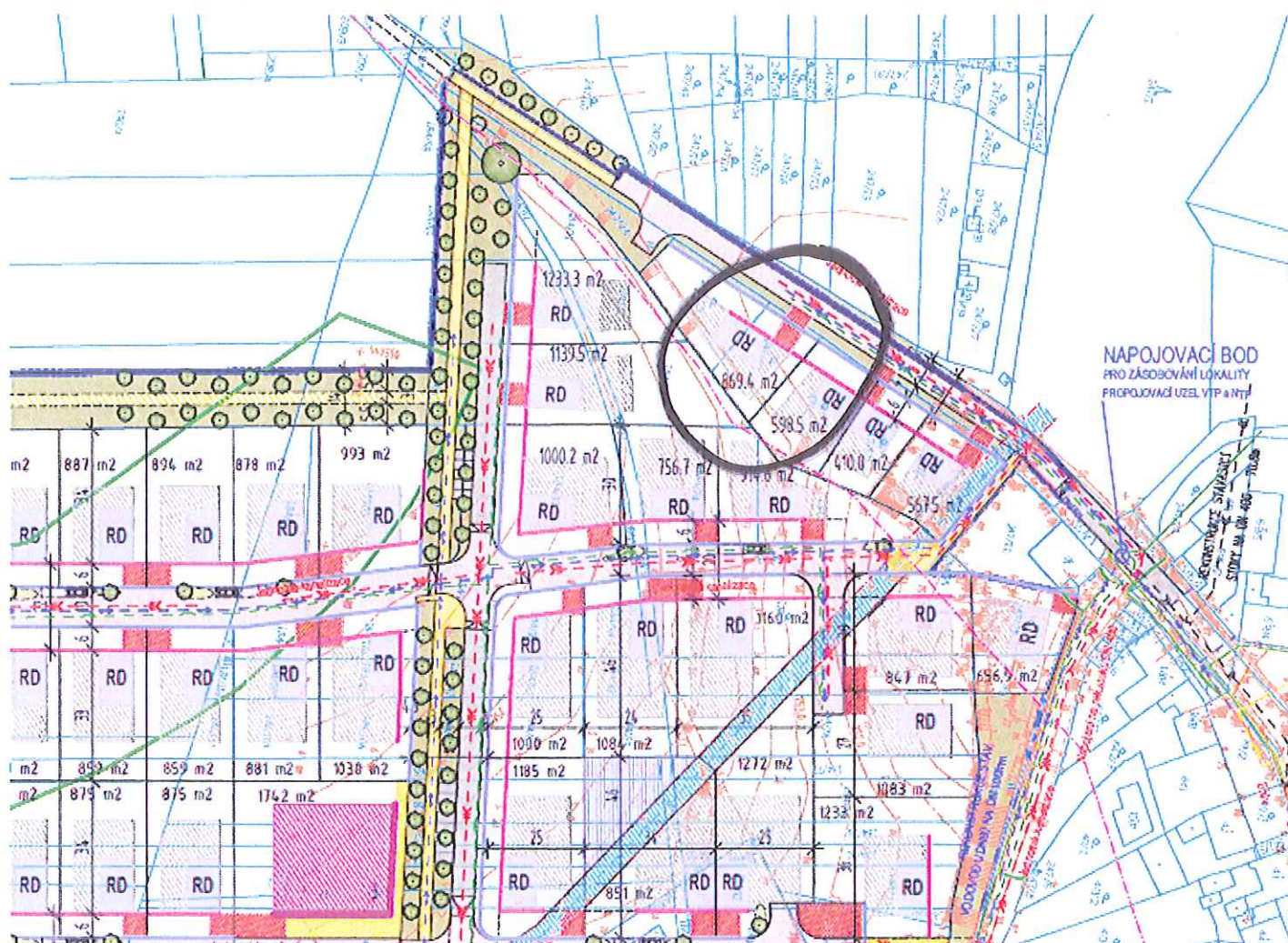
Neředín

parc. č. 247/22



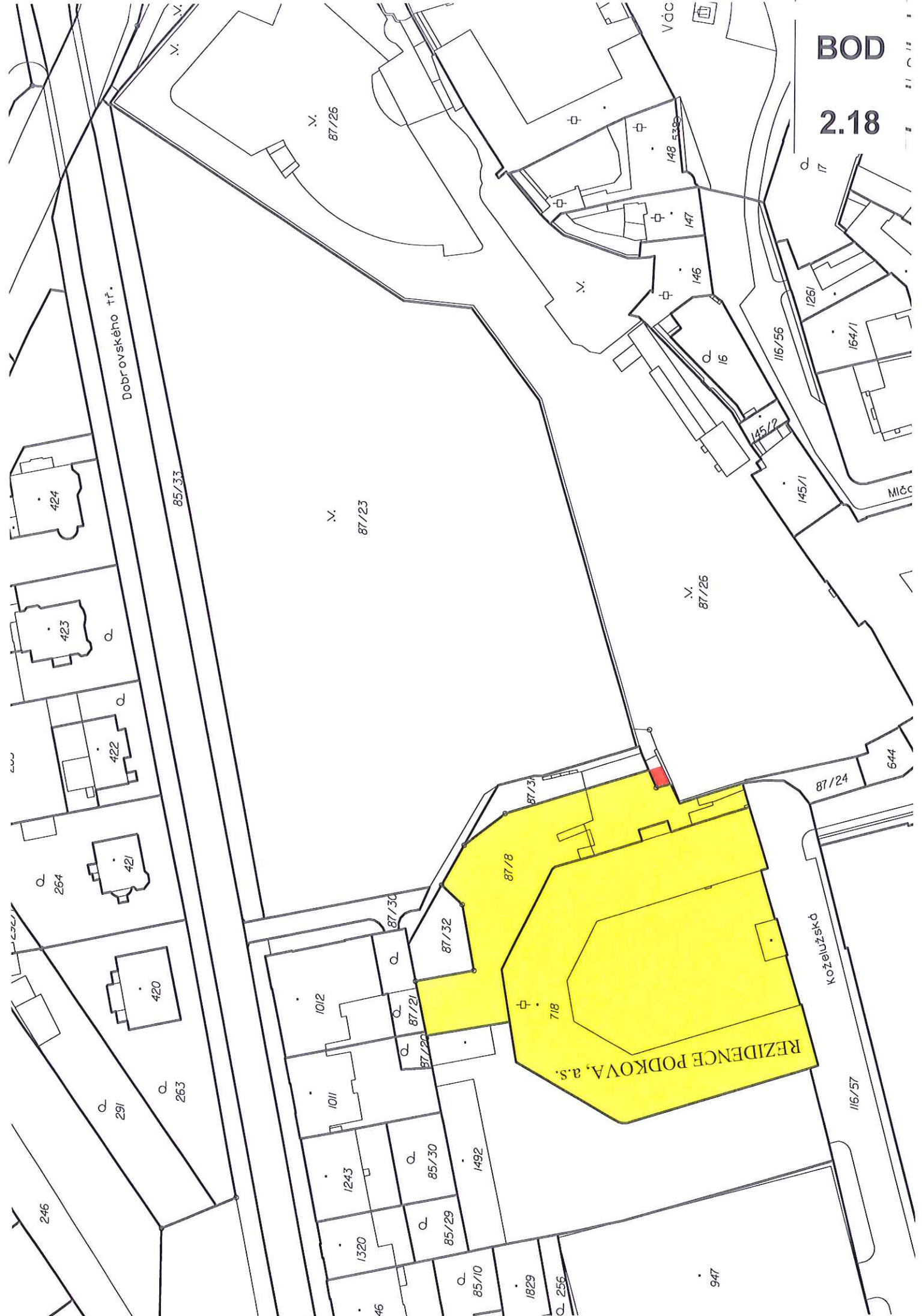
BOD
2.17

řez z US- 108 Okružní



BOD

2.18



Dobrovského tř.

Koželužská

REZIDENCE PODKOVA, a.s.

718

85/33

87/23

87/25

87/24

116/57

947

246

46

291

263

420

421

264

422

423

424

1012

1011

1243

85/10

85/29

85/30

1492

87/20

87/21

87/30

87/32

87/8

87/31

V.Č.C.

148 5300

147

146

145/2

145/1

116/56

1261

164/1

MČC

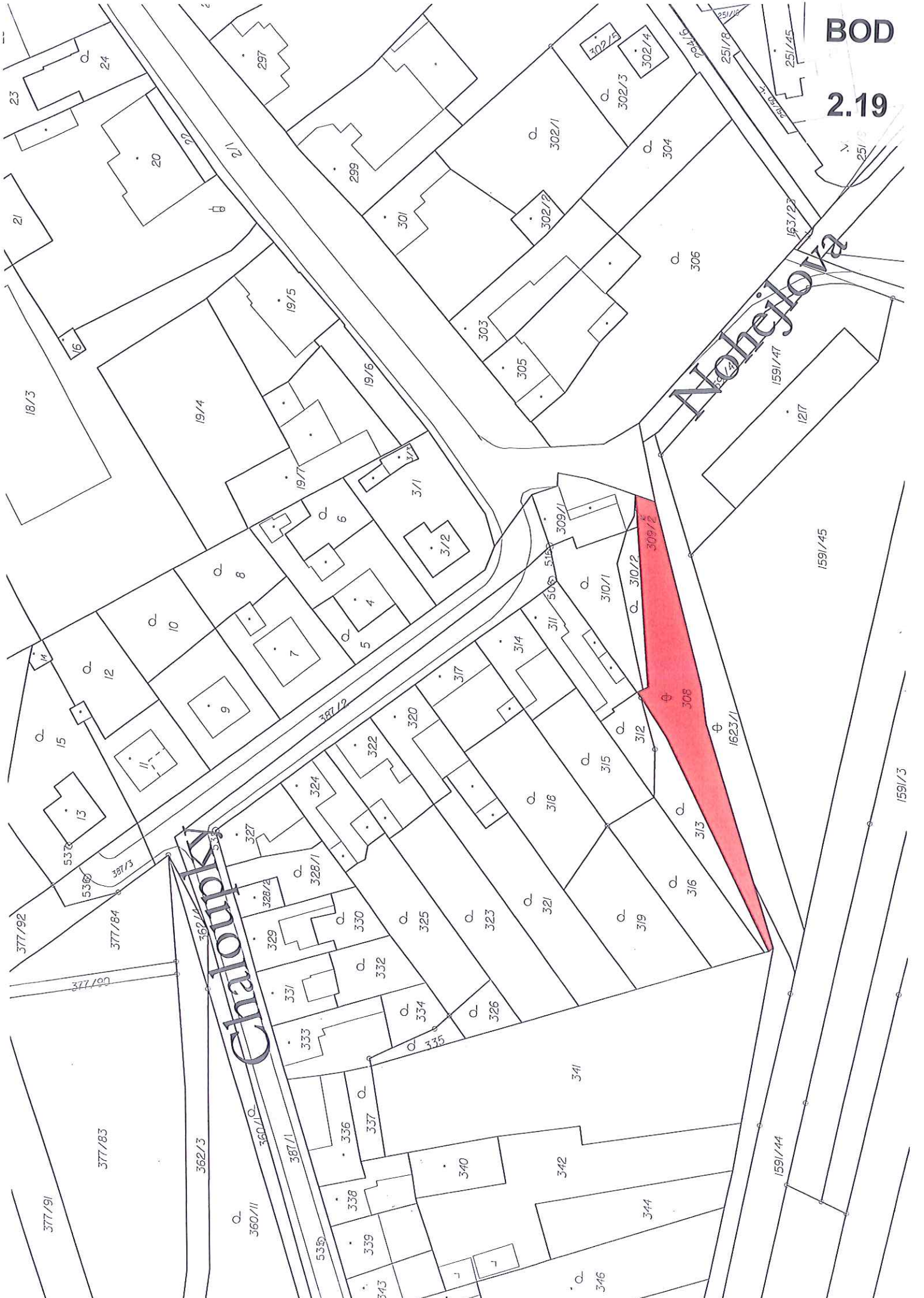
644

17

87/26

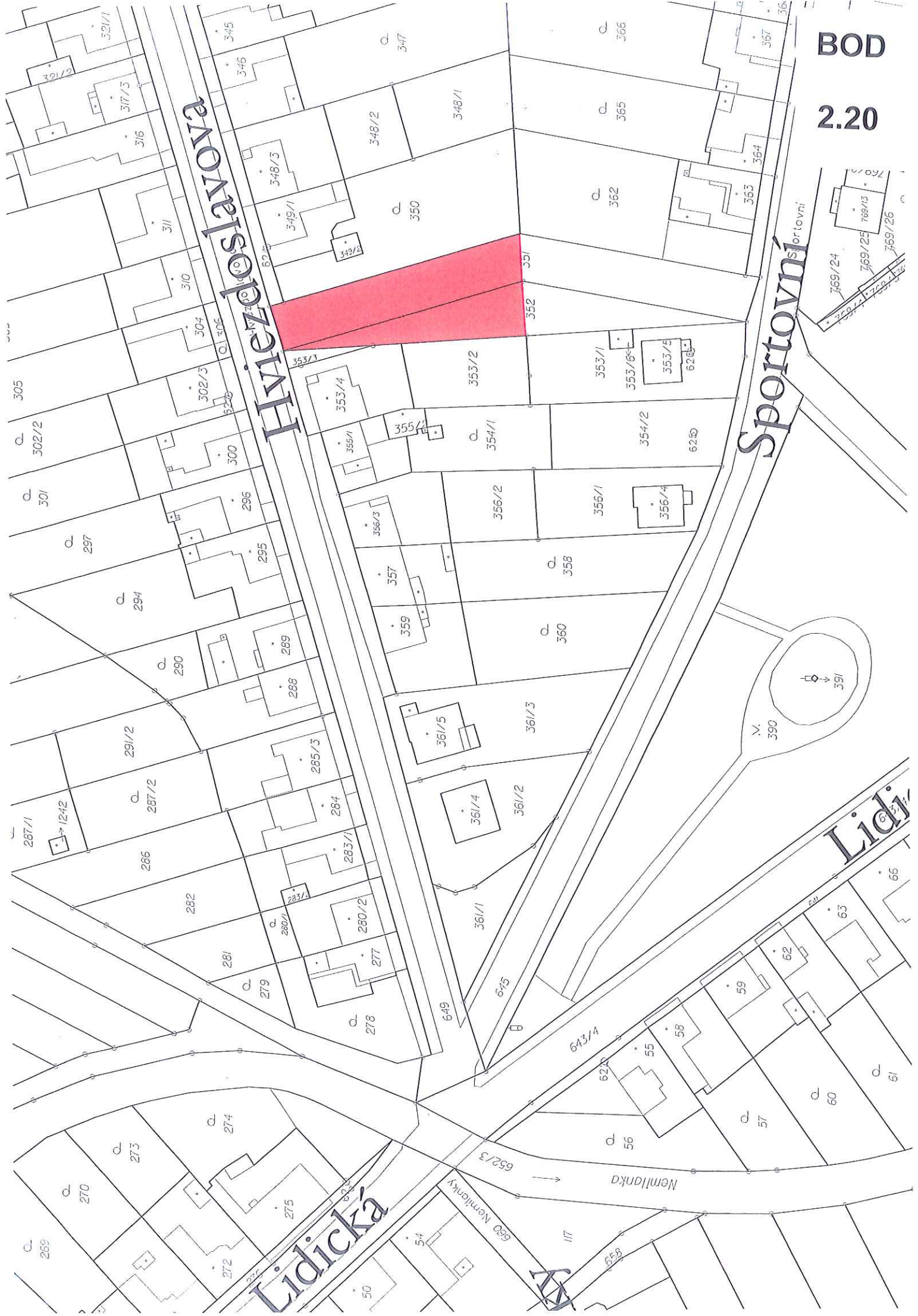
BOD

2.19



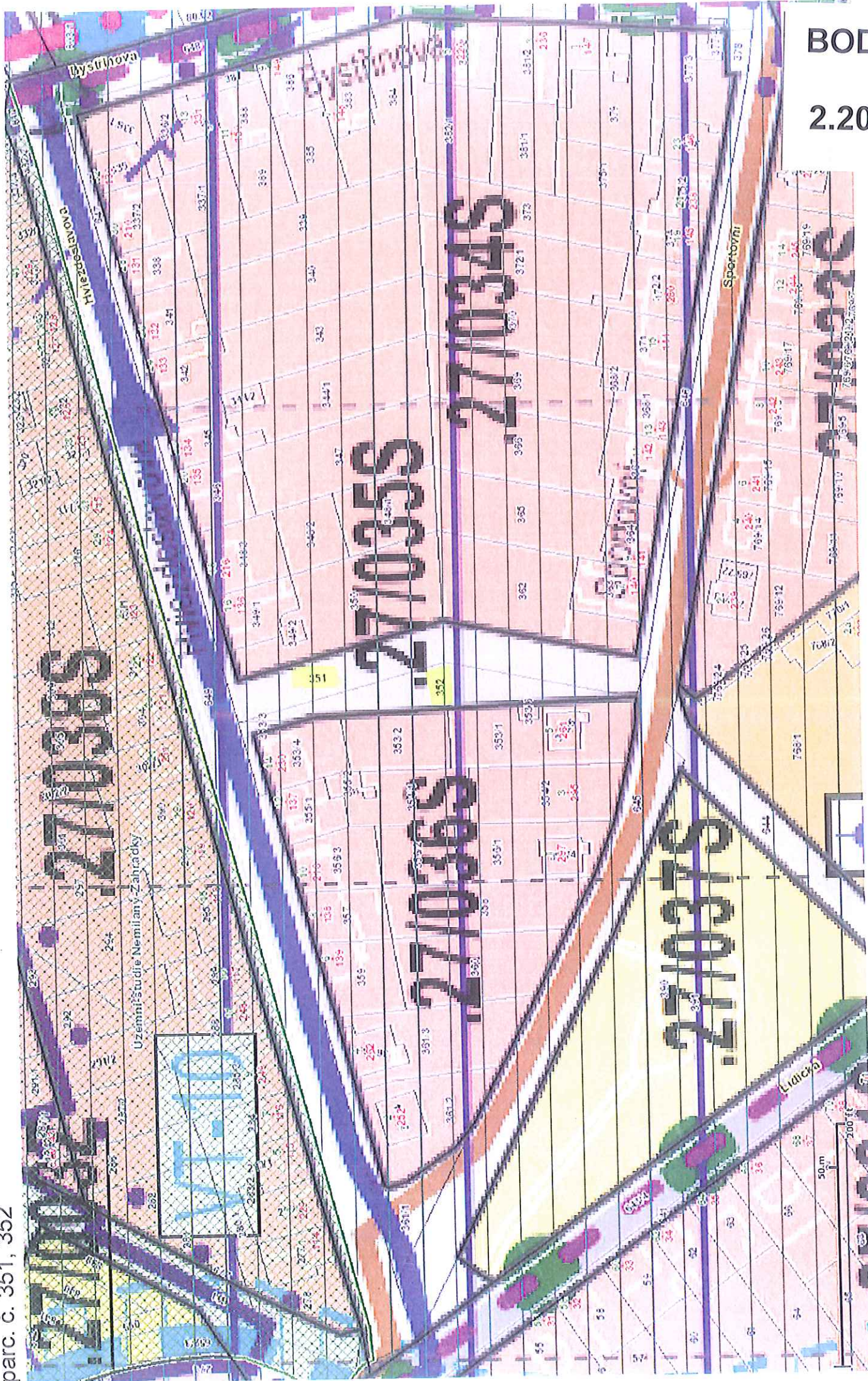
BOD

2.20



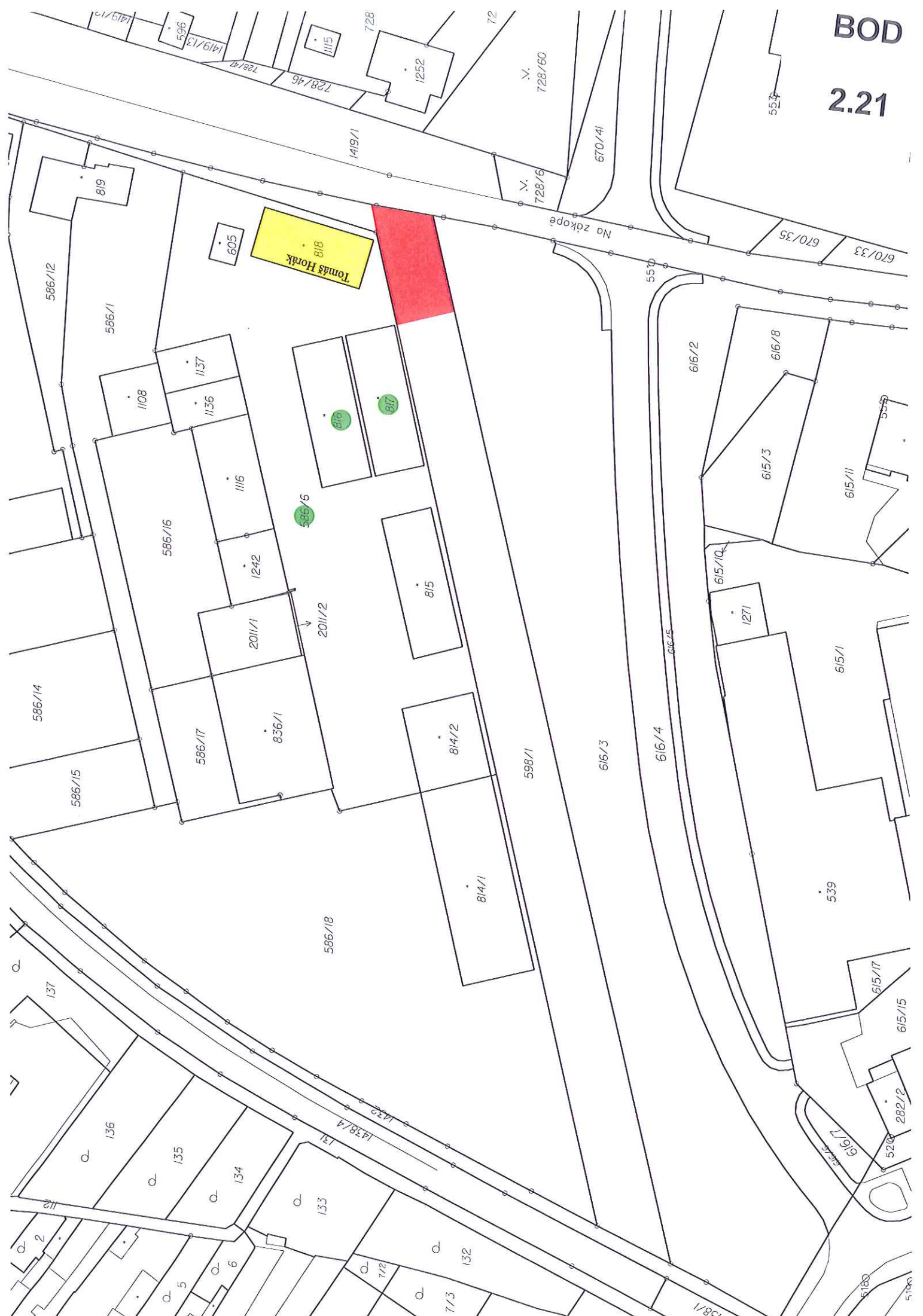
NEIMIARIY

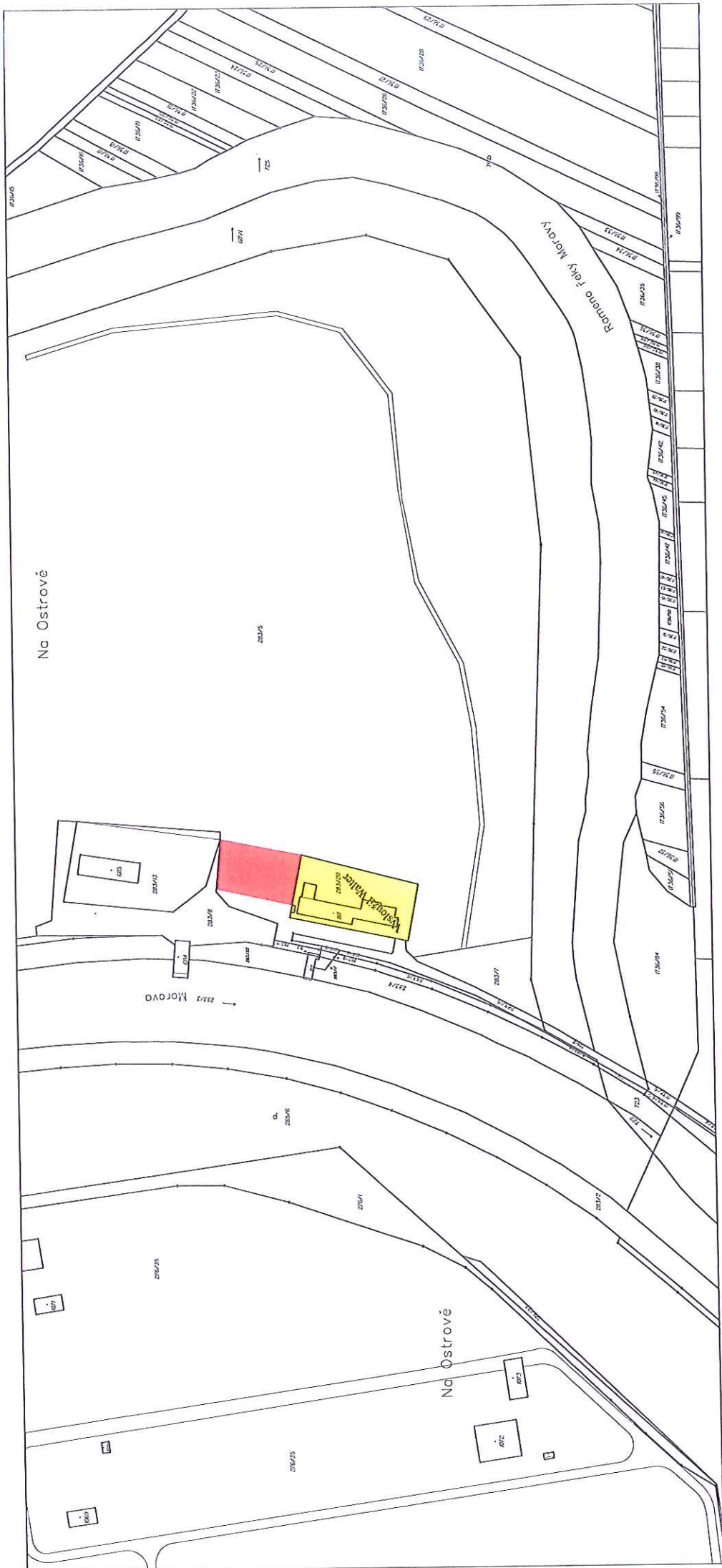
parc. č. 351, 352



BOD
2.20

BOD 2.21





VÝKAZ DOSAVADNÍHO A NOVÉHO STAVU ÚDAJŮ KATASTRU NEMOVITOSTÍ															
Dosavadní stav				Nový stav											
Označení pozemku parc. číslem	Výměra parcely		Druh pozemku Způsob využití	Označení pozemku parc. číslem	Výměra parcely		Druh pozemku Způsob využití	Typ stavby Způsob využití	Způsob určení výměr	Porovnání se stavem evidence právních vztahů					
	ha	m ²			ha	m ²				Díl přechází z pozemku označeného v katastru nemovitostí	dřívější poz. evidenci	Číslo listu vlastnictví	Výměra dílu		Označení dílu
										ha	m ²				
841/5	17	75	ostat. pl. jiná plocha	841/5	1	86	ostat. pl. jiná plocha		2	841/5		10001	1	86	
				841/167	15	88	ostat. pl. jiná plocha		2	841/5		10001	15	88	
	17	75			17	74									

Rozdíl v součtu výměr v důsledku zaokrouhlení číselně určených výměr podle bodu 14.7 přílohy katastrální vyhlášky

VÝKAZ DOSAVADNÍHO A NOVÉHO STAVU ÚDAJŮ KATASTRU NEMOVITOSTÍ															
Dosavadní stav				Nový stav											
Označení pozemku parc. číslem	Výměra parcely		Druh pozemku Způsob využití	Označení pozemku parc. číslem	Výměra parcely		Druh pozemku Způsob využití	Typ stavby Způsob využití	Způsob určení výměr	Porovnání se stavem evidence právních vztahů					
	ha	m ²			ha	m ²				Díl přechází z pozemku označeného v katastru nemovitostí	dřívější poz. evidenci	Číslo listu vlastnictví	Výměra dílu		Označení dílu
										ha	m ²				
841/5										841/5		10001			
841/12										841/12		10001			
841/94										841/94		1080			

Oprávněný: dle listiny

Druh věcného břemene: dle listiny

GPČ. 2501-Y/2018

Seznam souřadnic (S-JTSK)
Souřadnice pro zápis do KN

č.b.	Y	X	k.kv.	poznámka
1341-31	545551.94	1122761.11	3	barva na zpev.povrchu
1341-32	545588.20	1122779.85	3	plastový znak
1341-54	545684.71	1122747.19	3	břemeno
1341-55	545684.03	1122745.79	3	břemeno
1341-56	545683.11	1122744.66	3	břemeno
1341-57	545673.82	1122736.99	3	břemeno
1341-58	545651.61	1122718.74	3	břemeno
1341-59	545643.12	1122711.76	3	břemeno
1341-60	545638.24	1122707.75	3	břemeno
1341-61	545636.72	1122706.50	3	plastový znak
1341-62	545632.53	1122701.35	3	ocelový hřeb
2309-44	545564.88	1122732.21	3	roh rampy
2309-45	545575.88	1122718.67	3	roh rampy
2	545563.14	1122766.90	3	barva na zpev.povrchu
4	545557.58	1122762.75	3	barva na zpev.povrchu
5	545552.39	1122758.17	3	barva na zpev.povrchu
6	545550.80	1122755.89	3	ocelový hřeb
7	545550.14	1122753.21	3	plastový znak
8	545550.48	1122750.44	3	plastový znak
9	545551.82	1122748.03	3	barva na zpev.povrchu
12	545601.78	1122687.15	3	ocelový hřeb
13	545604.61	1122684.66	3	ocelový hřeb
14	545608.09	1122683.24	3	ocelový hřeb
15	545609.22	1122683.24	3	ocelový hřeb
16	545610.22	1122683.72	3	barva na zpev.povrchu
17	545633.71	1122702.80	3	barva na zdi
21	545637.60	1122708.59	3	břemeno
22	545684.88	1122747.96	3	břemeno
23	545661.65	1122729.27	3	břemeno
24	545642.36	1122712.68	3	břemeno
25	545672.79	1122738.24	3	břemeno

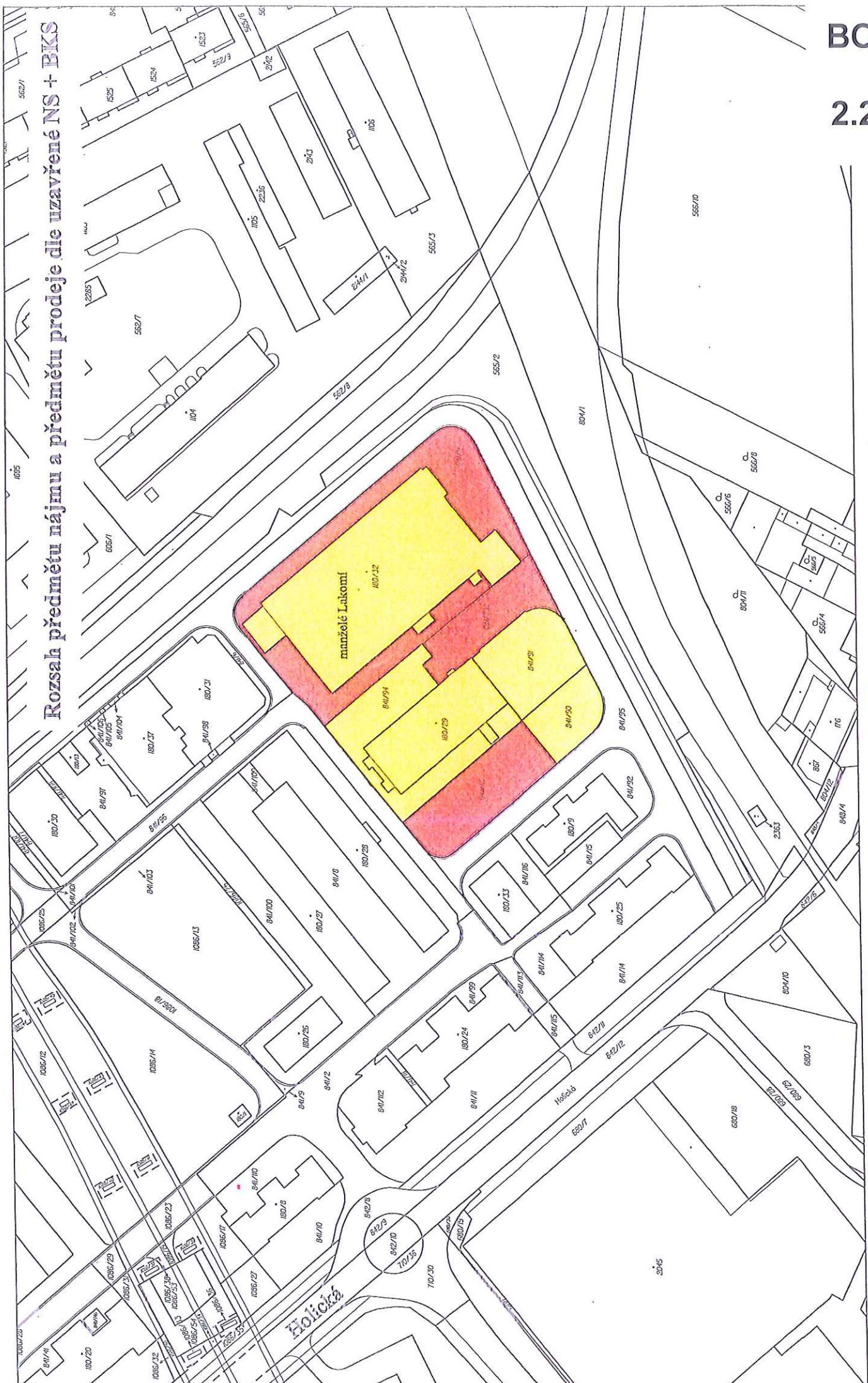
565/2

detail "A"

detail "A"

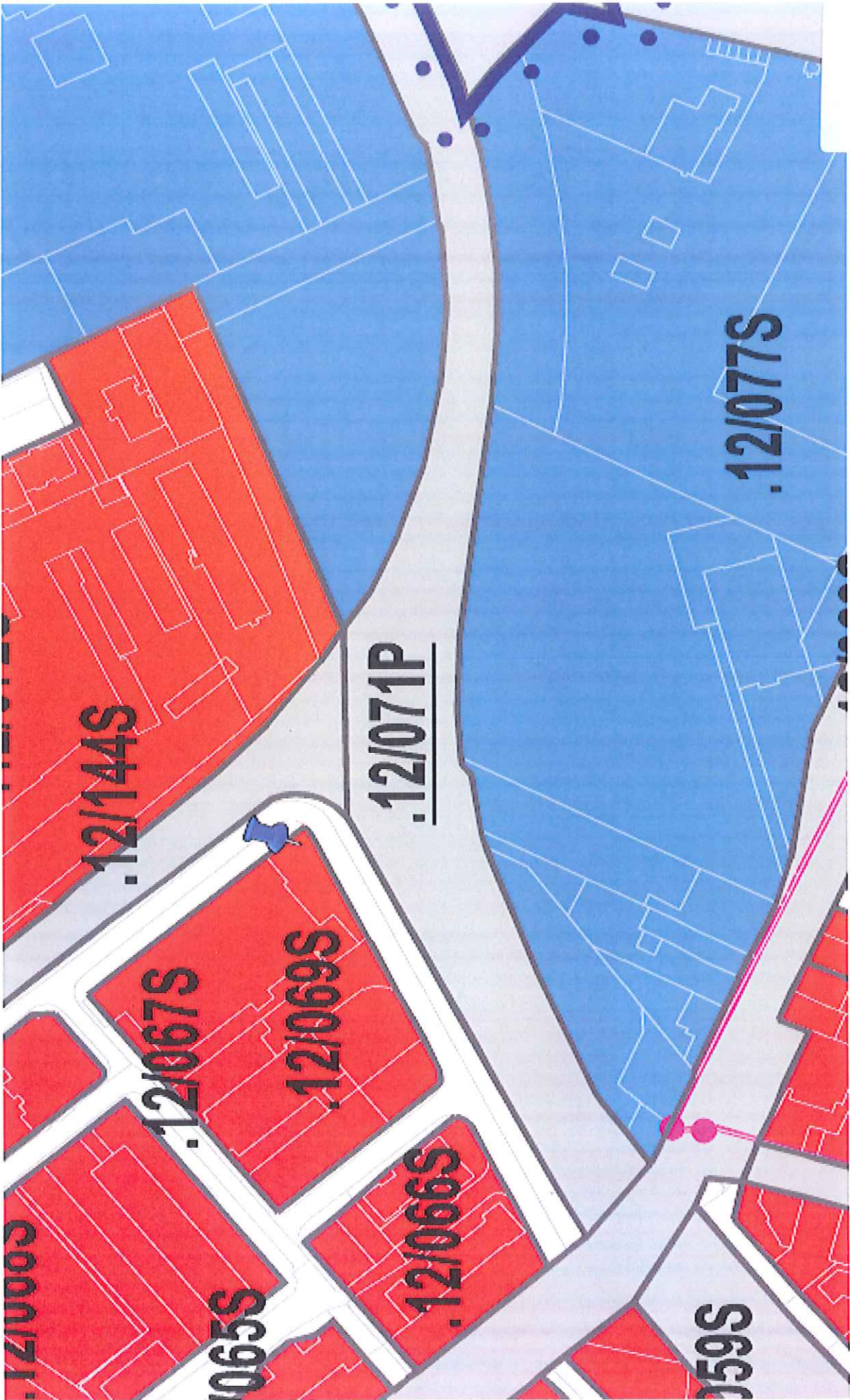


Rozsah předmětu nájmu a předmětu prodeje dle uzavřené NS + BKS



Holická

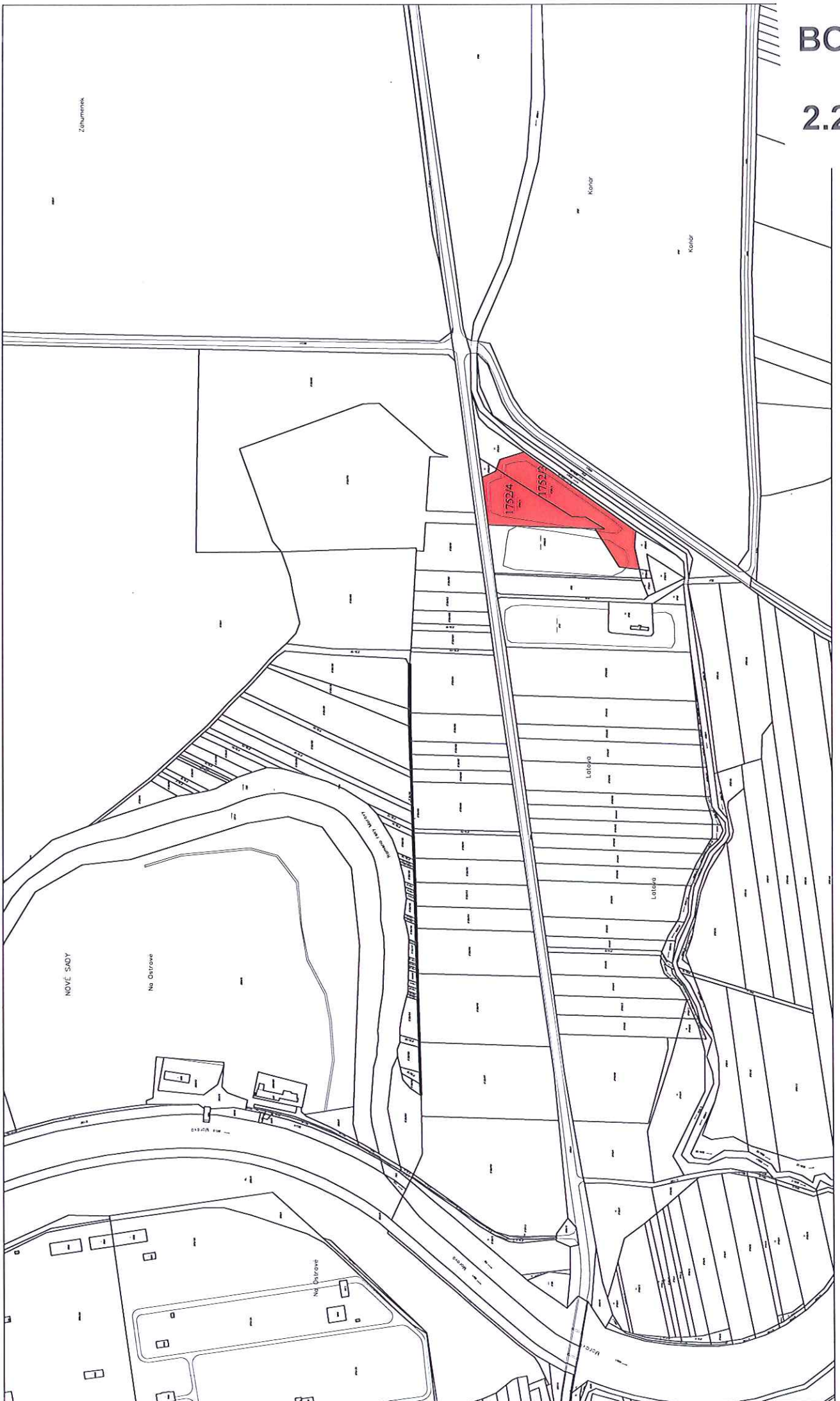


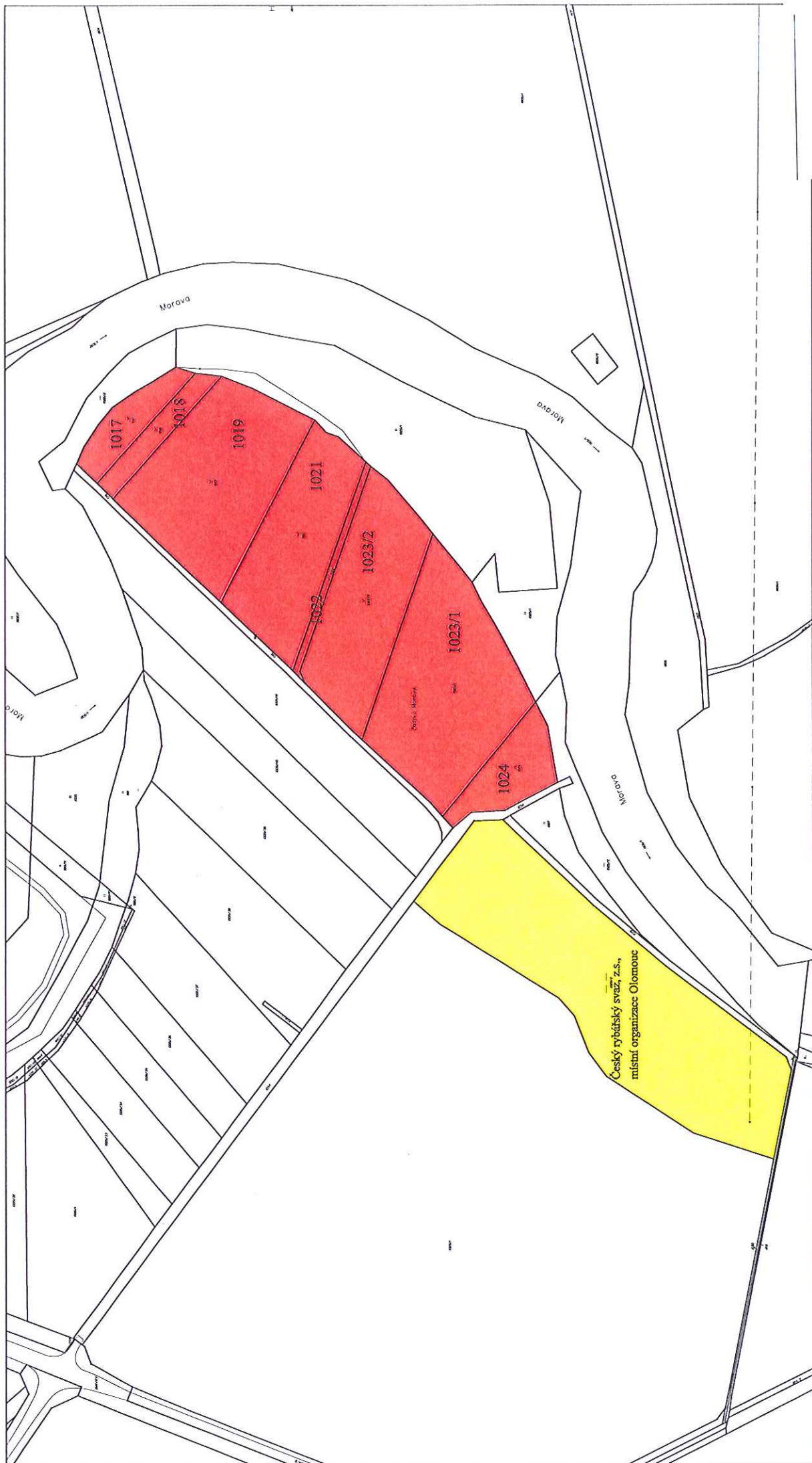




BOD

2.25





VÝKAZ DOSAVADNÍHO A NOVÉHO STAVU ÚDAJŮ KATASTRU NEMOVITOSTÍ															
Dosavadní stav				Nový stav											
Označení pozemku parc. číslem	Výměra parcely		Druh pozemku Způsob využití	Označení pozemku parc. číslem	Výměra parcely		Druh pozemku Způsob využití	Typ stavby Způsob využití	Způs. určení výměr	Porovnání se stavem evidence právních vztahů					
	ha	m ²			ha	m ²				Díl přechází z pozemku označeného v katastru nemovitostí	dřívější poz. evidenci	Číslo listu vlastnictví	Výměra dílu		
												ha	m ²		
1017	26	36	ostat. pl. dobývací prost.	zaniká											
1018	19	90	ostat. pl. dobývací prost.	zaniká											
1019	1	33	ostat. pl. dobývací prost.	zaniká											
1020/1	2	21	travní p.	1020/1	2	12	77	travní p.	0	1020/1	10001	2	12	77	
1021		97	ostat. pl. dobývací prost.	zaniká											
1022		8	ostat. pl. dobývací prost.	zaniká											
1023/1	1	48	orná půda	1023/1	5	91	90	vodní pl. nědřz přírodní	0	1017	10001		26	36	celá
										1018	10001		19	90	celá
										1019	10001	1	33	85	celá
										1020/1	10001		6	58	c
										1020/1	10001		2	48	d
										1021	10001		97	57	celá
										1022	10001		8	50	celá
										1023/1	10001	1	48	75	celá
										1023/2	10001	1	04	69	celá
										1024	10001		35	43	celá
										1025/1	10001		6	96	b
										1025/2	10001			83	a
													5	91	90
1023/2	1	04	ostat. pl. dobývací prost.	zaniká											
1024		35	travní p.	zaniká											
1025/1		53	travní p.	1025/1		46	62	travní p.	0	1025/1	10001		46	62	
1025/2		52	vodní pl. zamokřená pl.	1025/2		51	18	vodní pl. zamokřená pl.	0	1025/2	10001		51	18	
	9	02			9	02	47								

Výkaz údajů o bonitovaných půdně ekologických jednotkách (BPEJ) k parcelám nového stavu

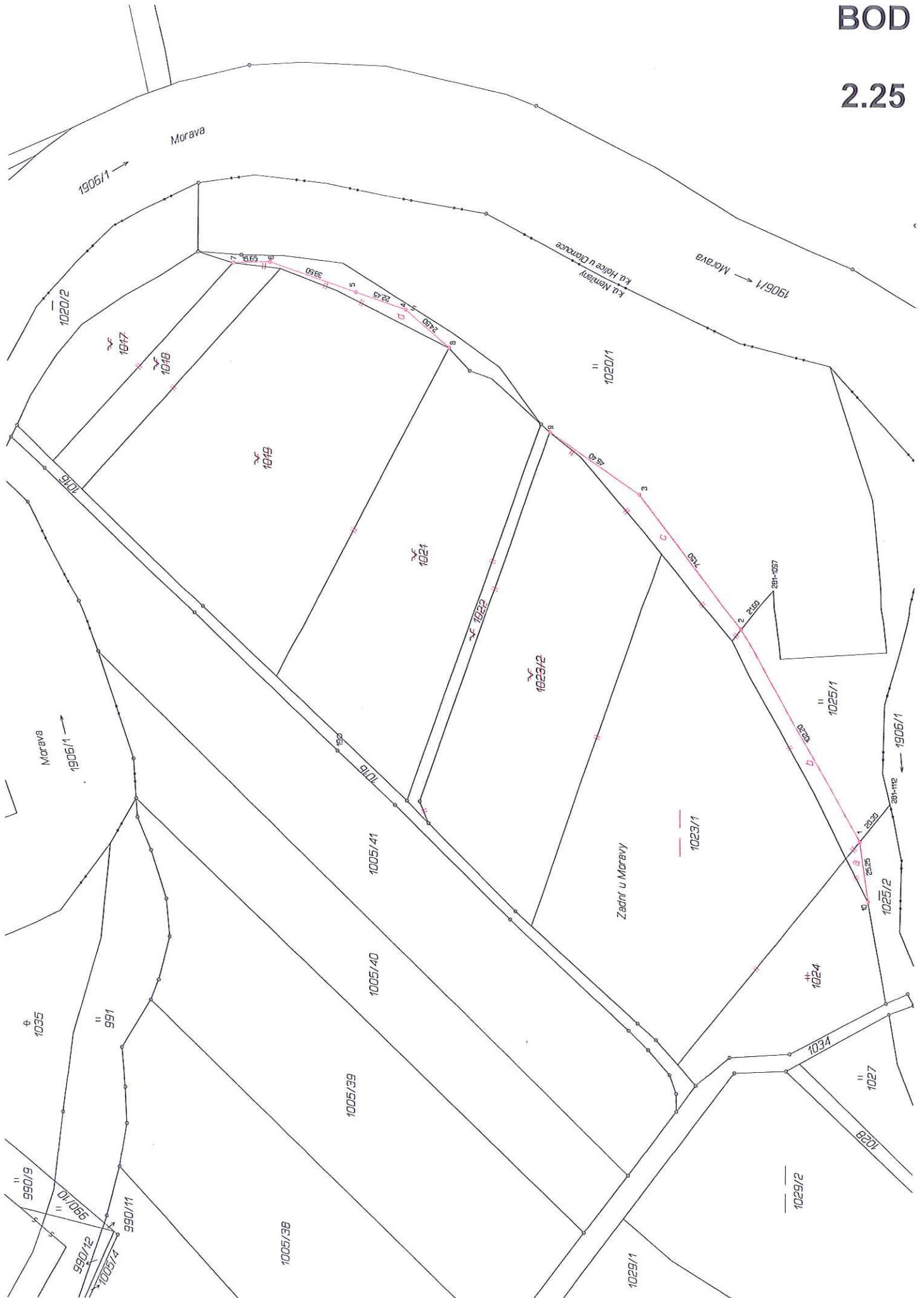
Parcelní číslo podle		Kód BPEJ	Výměra		BPEJ na dílu parcely	Parcelní číslo podle		Kód BPEJ	Výměra		BPEJ na dílu parcely
katastru nemovitostí	zjednodušené evidence		ha	m ²		katastru nemovitostí	zjednodušené evidence		ha	m ²	
1020/1		35800	2	12	77						
1025/1		35800		46	62						

GP č. 460-464/2014

Seznam souřadnic (S-JTSK)

Číslo bodu	Souřadnice pro zápis do KN		Kód kv.	Poznámka
	Y	X		
281-1097	546256.54	1127023.01	6	dřevěný kolík
281-1112	546346.44	1127072.99	6	dřevěný kolík
1	546362.07	1127060.00	3	plastový znak
2	546273.30	1127009.43	3	plastový znak
3	546216.54	1126965.91	3	plastový znak
4	546139.07	1126865.59	3	plastový znak
5	546131.83	1126844.34	3	plastový znak
6	546119.12	1126807.91	3	plastový znak
7	546119.51	1126792.28	3	plastový znak
8	546155.06	1126884.50	3	plastový znak
9	546190.33	1126927.63	3	plastový znak
10	546387.07	1127063.53	3	plastový znak

Zpřesnění geometrického a polohového určení pozemků podle §50 odst.1 písm. a) katastrálního zákona navržené v tomto geometrickém plánu lze v katastru nemovitostí provést jen na základě souhlasného prohlášení.

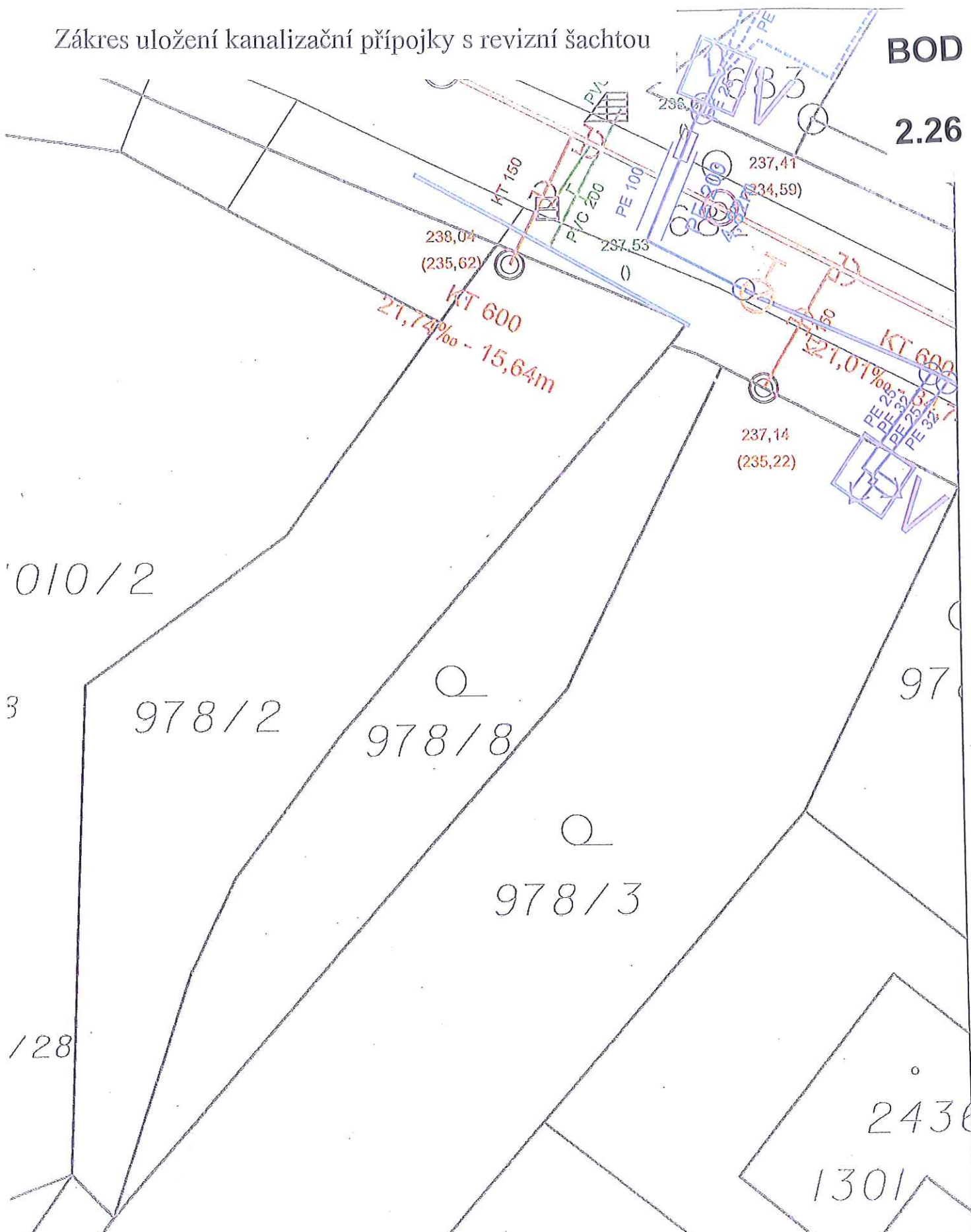





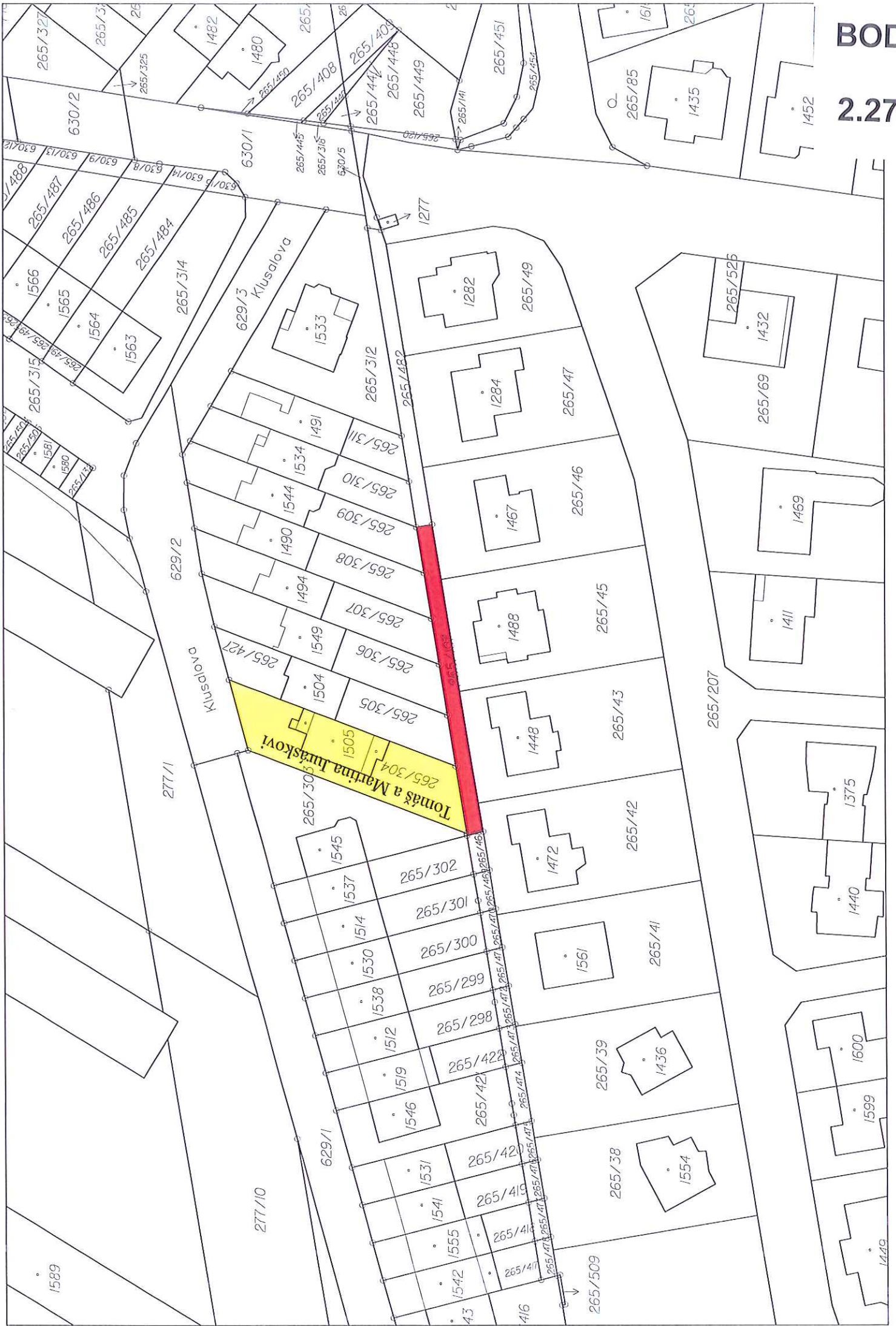
Zákres uložení kanalizační přípojky s revizní šachtou

BOD

2.26



<p>MORAVSKÁ VODÁRENSKÁ, a.s. Polohopis není kopie katastrální mapy Zakresleny jsou pravděpodobné průběhy sítí a nadmořské výšky, které nelze použít pro návaznou výstavbu, pokud nebude jejich správnost ověřena měřením před zahájením stavebních prací</p>				
<p>Popis:</p>				
<p>Vystavil: Ctirad Grecman</p>		<p>Dne: 24.2.2015</p>		<p>Měřítko: 1:250</p>



BOD

2.27

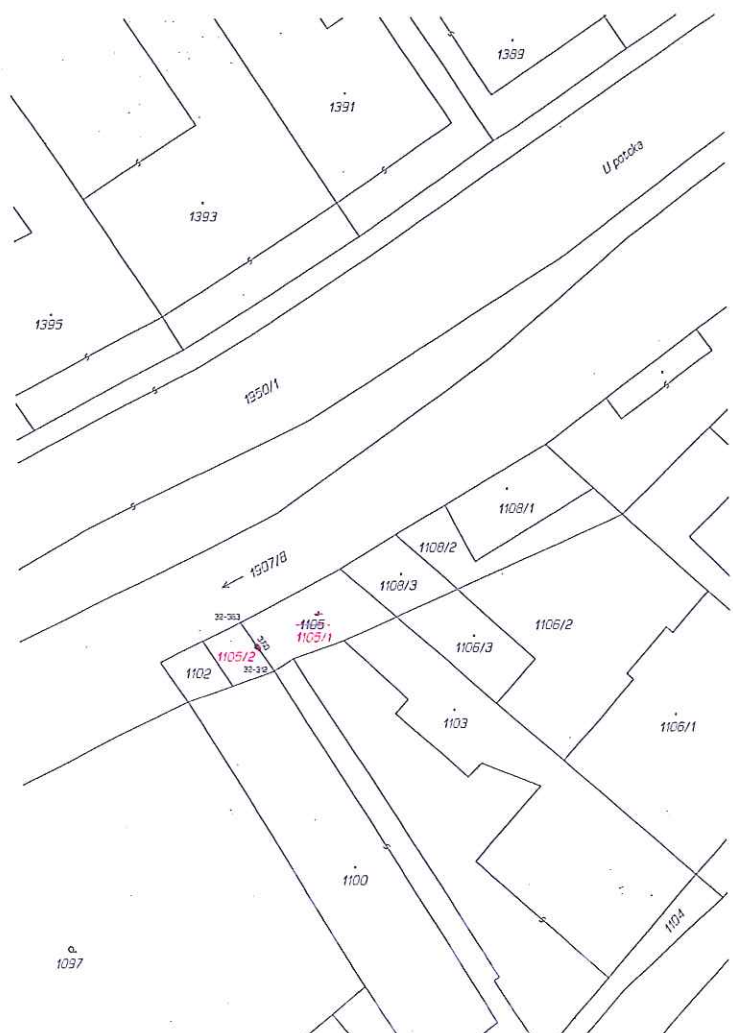


BOD

2.27



**BOD
2.28**

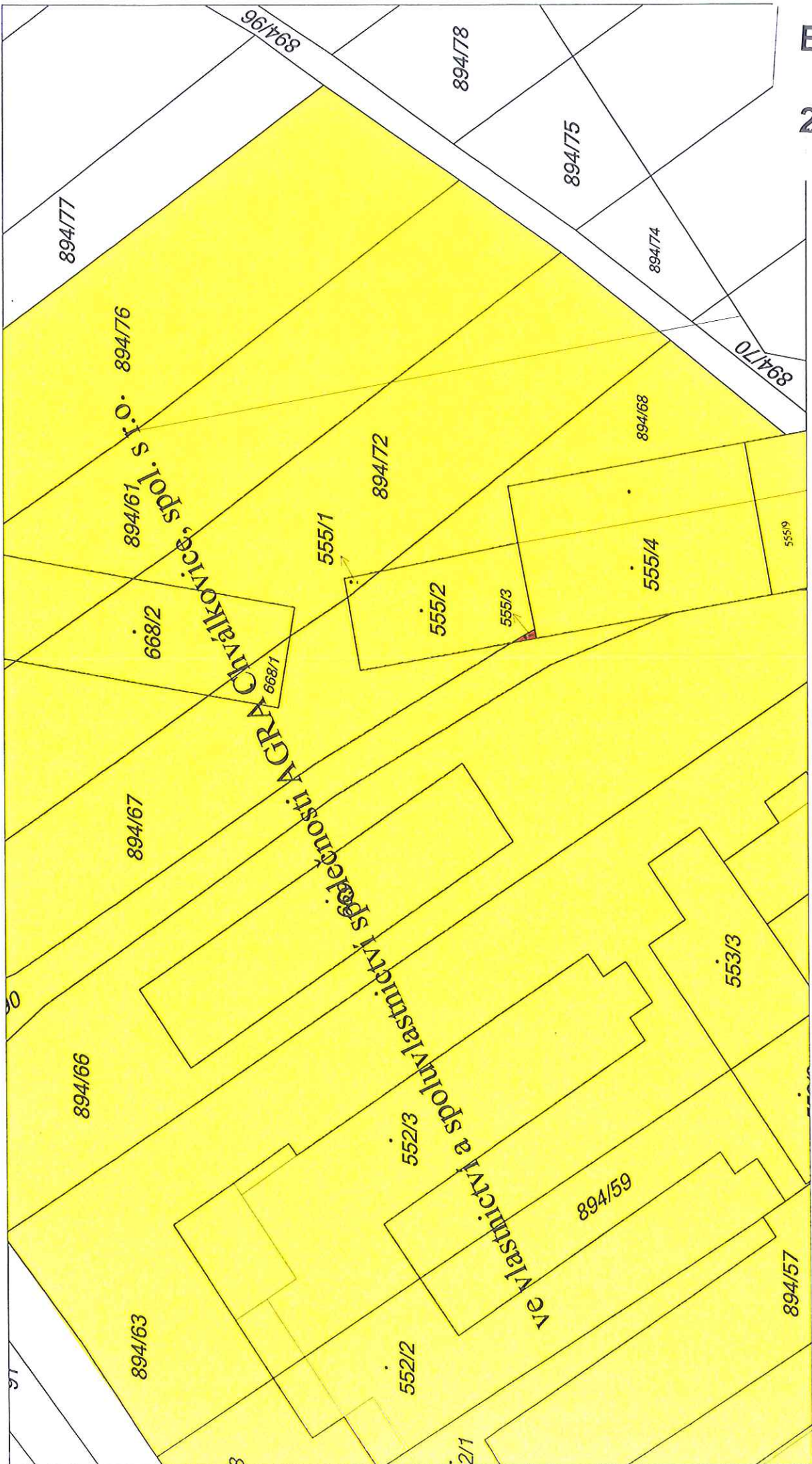


VÝKAZ DOSAVADNÍHO A NOVÉHO STAVU ÚDAJŮ KATASTRU NEMOVITOSTÍ													
Číslo listu katastrálního území	Dosaďovací stav				Nový stav								
	Výměra pozemku v m ²	Druh pozemku	Číslo pozemku	Výměra pozemku v m ²	Výměra pozemku v m ²	Druh pozemku	Číslo pozemku	Výměra pozemku v m ²	Druh pozemku	Číslo pozemku	Výměra pozemku v m ²	Druh pozemku	Číslo pozemku
1108	1	35	1108/1	1	23	1108/1	2	1108/1	10001	1	23	1108/1	1
			1108/2	1	8	1108/2	2	1108/2	10001	1	8	1108/2	1

*1) Rozdí -1 m² vznikl zaokrouhlením výměr (bod 14.6 přílohy katastrální vyhlášky) u dosaďovací parcely č. 1105

GP č. 2478-22/2018

Stavba číslo 01-4790
 Číslo bodu: Souřadnice pro 4504 01 01
 22-212 6440-03-12 11235-2-81 3
 22-203 6440-03-02 11260-2-82 3





BOD

2.30

