

Statutární město Olomouc - odbor majetkoprávní

Předkládá: JUDr. Martin Major, MBA, náměstek primátora
Okruh zpracovatelů: odbor majetkoprávní
Zpracoval: oddělení majetkových řízení a prodeje domů

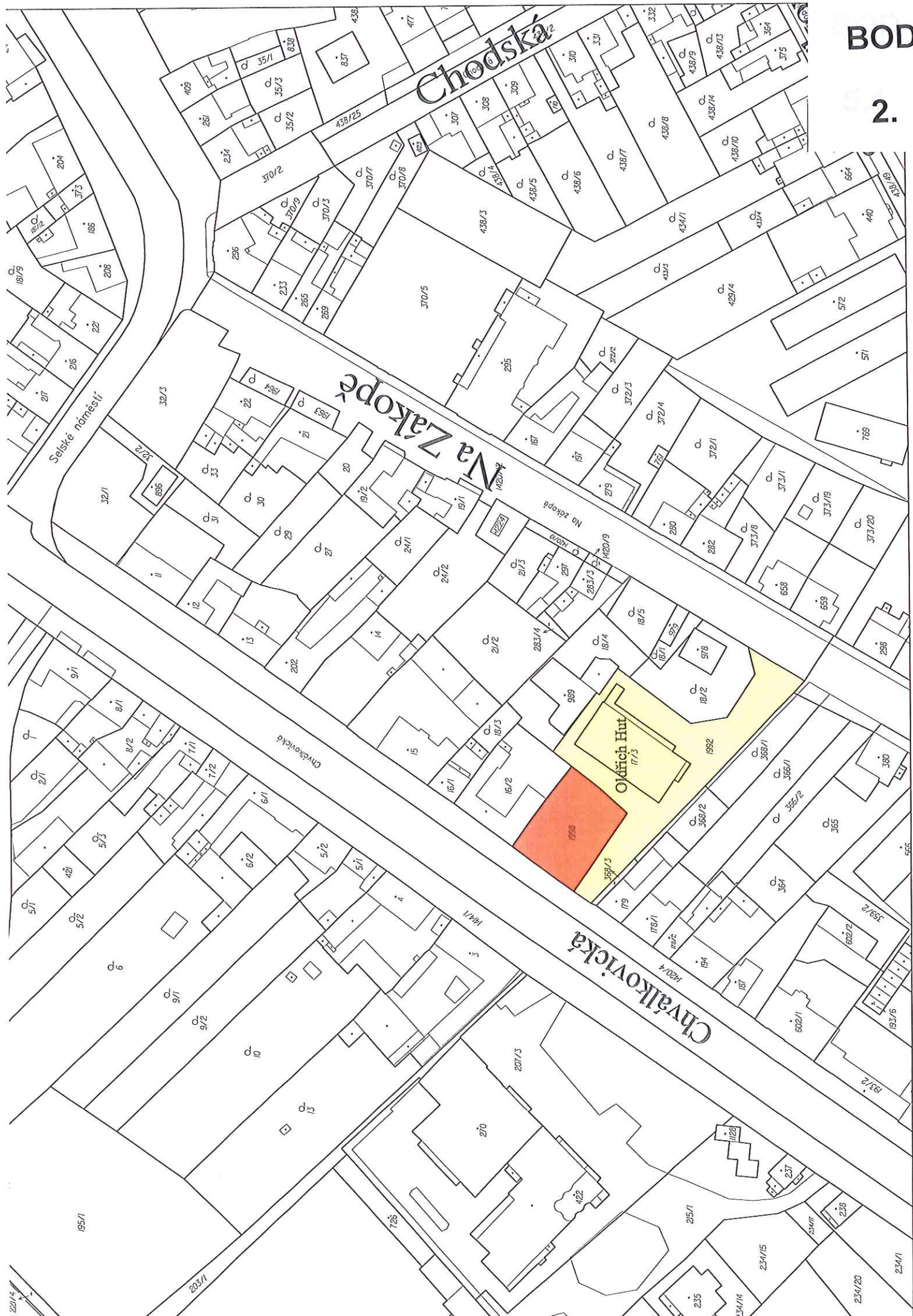
Předkládáno jako bod programu: 2.

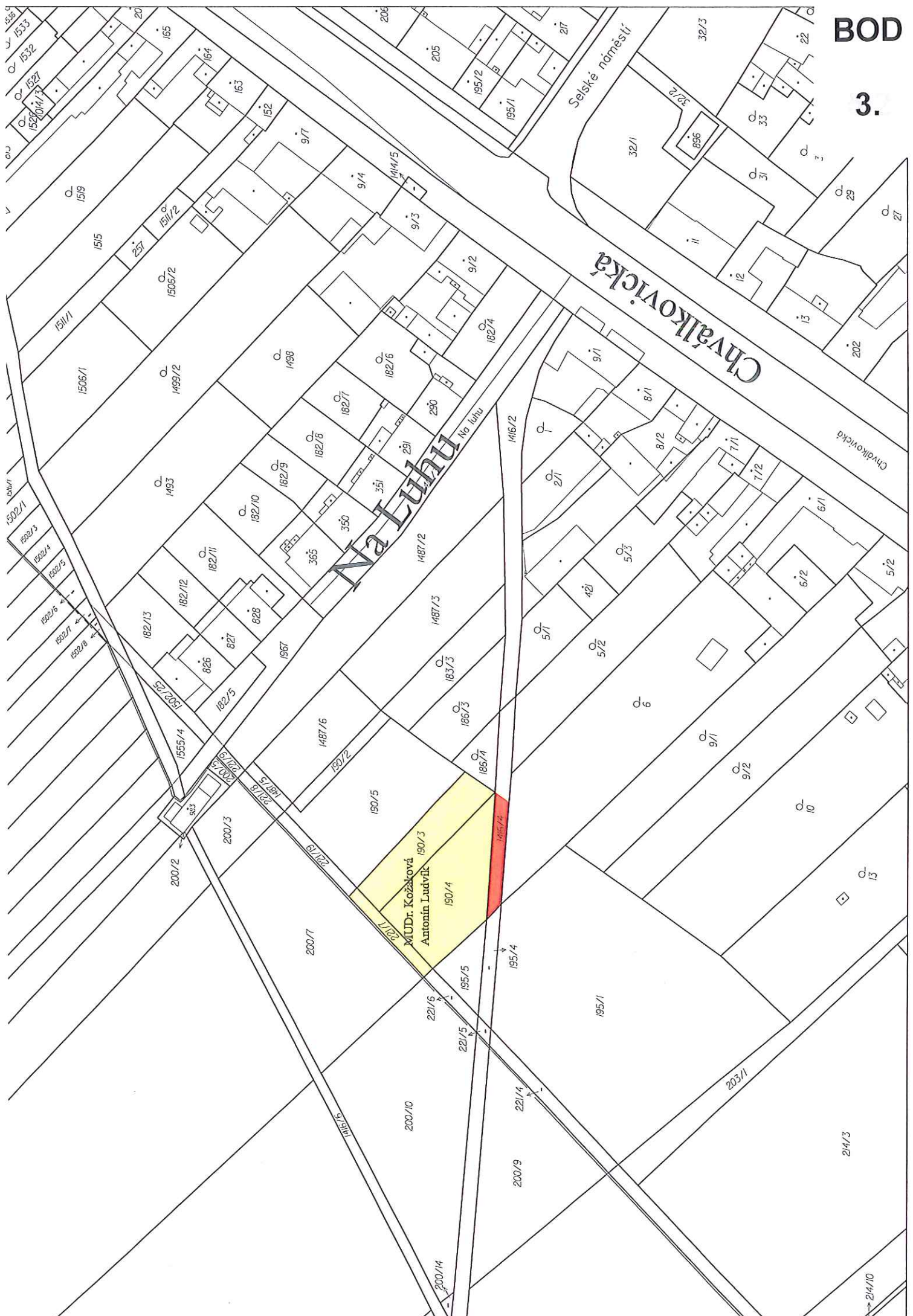
**MAPOVÉ PODKLADY K
DŮVODOVÉ ZPRÁVĚ**

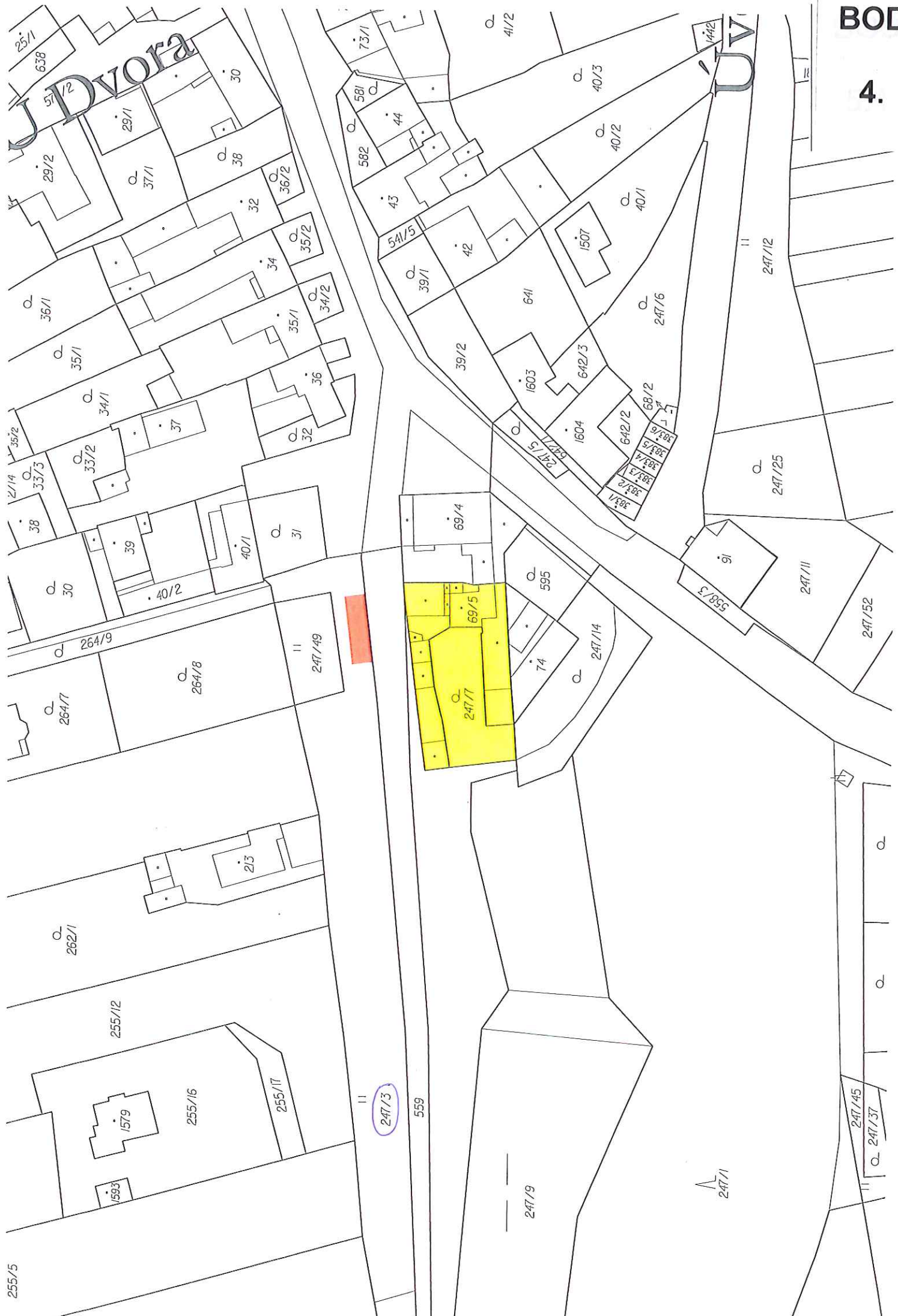
**pro jednání Zastupitelstva města Olomouce
konaného dne 22. 7. 2013**

Název bodu: Majetkoprávní záležitosti










Legenda

 rozsah výkupu - část pozemku parc. č. 809/46

809/22

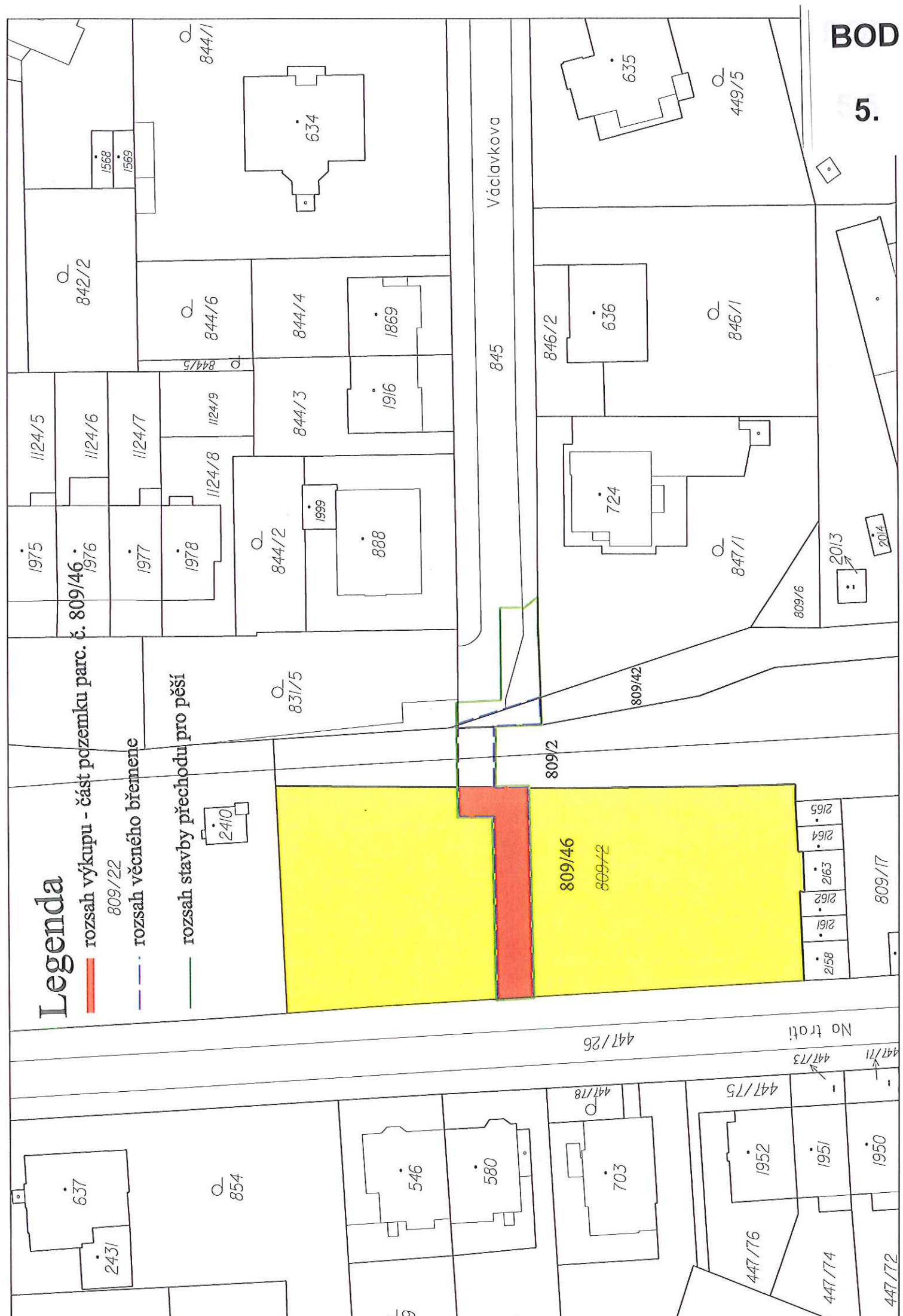
 rozsah věcného břemene

 rozsah stavby přechodu pro pěší



240

BOD
5.







VÝKAZ DOSAVADNÍHO A NOVÉHO STAVU ÚDAJŮ KATASTRU NEMOVITOSTÍ

Dosavadní stav				Nový stav			
Označení pozemku parc. číslem	Výměra parcely m ²	Druh pozemku	Označení pozemku parc. číslem	Výměra parcely m ²	Druh pozemku	Typ stavby	Zař. územní
	no	Způsob využití		no	Způsob využití	Způsob využití	
1929/1	3 52 03	ostatní plošné	1929/1	3 51 09	ostatní plošné	0	
			1929/17	1 04	ostatní plošné	2	1929/1
	3 52 03			3 52 03			10001



Seznam souřadnic (S-UJTSK)

Č. bodu	Y	X	kód kv.	Poznámka
45-121	544128.42	1124255.20	3	roh obrubníka
45-122	544115.84	1124282.51	3	st.plohu
45-143	544129.57	1124276.65	3	roh obrubníka
45-144	544117.27	1124274.76	3	roh budovy

Dělit nebo sčítat pozemky lze jen na základě územního rozhodnutí, pokud podmínky pro ně nejsou stanoveny jiným rozhodnutím nebo opatřením.

GEOMETRICKÝ PLÁN pro rozdělení pozemku

Vyhotovil: Ing. Václav Jandk
Tovární 44, 772 00 Olomouc
IČO: 45237425

Číslo plánu: 2021-267/2012
Okres: Olomouc
Obec: Olomouc

Katastrální území: Holice u Olomouce
Mapový list: DKM
č. 20/2007 Sb. v platném znění

Desetidobou vlastnickou práva byla poskytnuta rozhodnutím zastupitelstva v úteru a průběhem naměřených nových hranic, které byly zhotoveny předepsaným způsobem:

roh obrubníka

Náležitosti a přesnosti odpovídá právním předpisům.

Katastrální úřad, katastrální pracoviště souhlasí s odčleněním parcel.

Geometrický plán ověřil úředně oprávněný zeměměřičský inženýr:
Ing. Václav Jandk
Datum: 19.10.2012 Číslo: 765/2012

Souhlas katastrálního úřadu, katastrálního pracoviště potvrzuji:
In
Datum: 30
Jeden podpis úředně ověřený u katastrálního úřadu, katastrálního pracoviště souhlasí s odčleněním parcel.

BOD
7.

