

Statutární město Olomouc - odbor majetkoprávní

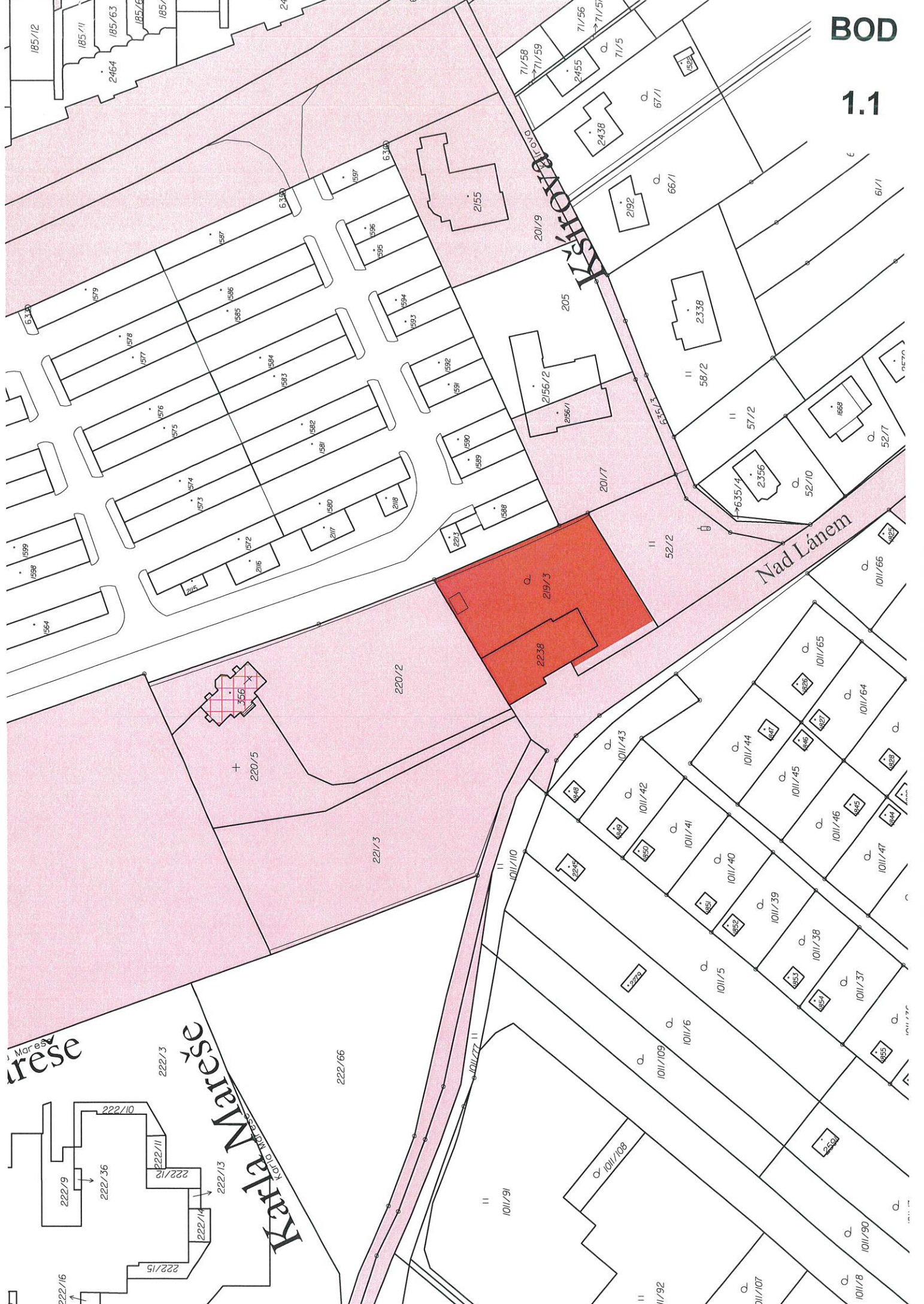
Předkládá: Mgr. Miroslava Ferancová, náměstkyně primátora
Okruh zpracovatelů: odbor majetkoprávní
Zpracoval: oddělení majetkových řízení

Předkládáno jako bod programu: 3.

**MAPOVÉ PODKLADY
K DODATKU Č. 1 K DŮVODOVÉ ZPRÁVĚ**

**pro zasedání Zastupitelstva města Olomouce
konané dne 6. 3. 2023**

Název bodu: Majetkoprávní záležitosti



VÝKAZ DOSAVADNIHO A NOVÉHO STAVU ÚDAJŮ KATASTRU NEMOVITOSTÍ

Dostavdní stav				Nový stav			
Označení pozemku parc. číslem	Výměra parcely ha	Druh pozemku Způsob využití	Ozrání pozemku parc. číslem	Výměra parcely ha	Druh pozemku Způsob využití	Způsob určení výměry	Porovnání se stavem evidence právních vztahů
							Číslo listu evidence právních vztahů
219/3	12,16	zahradra	219/3	11,60	zahradra	2	7870
	12,16		219/6	56	zahradra	2	7870
				12,16			

Výkaz údajů o bonitovaných půdně ekologických jednotkách (BPEJ) k parcelám nového stavu

Parcelní číslo podle katastru nemovitostí	Výměra ha	Kód BPEJ	Parcelní číslo podle katastru nemovitostí	Výměra ha	Kód BPEJ	Výměra ha	BPEJ na dílu parcely	BPEJ na dílu parcely
219/3	11,60	32001	219/6	11,60	32001	56		

Seznam souřadnic (S-JTSK)
 Číslo bodu Souřadnice pro zápis do KN Kód kv. Poznámka

784-2739	549209.28	1122770.06	3	neprístupný
784-2855	549238.05	1122787.87	3	sloupek plotu
784-2888	549247.05	1122765.00	3	kolík
784-2907	549250.68	1122766.95	3	sloupek plotu
1	549248.50	1122765.78	3	kolík
2	549236.35	1122786.82	3	kolík/plot



GEOMETRICKÝ PLÁN

pro rozdělení pozemku

Vyhovovitel: Ing. Roman Měsí - geodetické práce
 Ing. Jitka Bekárková
 751 24 Přerov - Vlnary
 IČO: 753 77 349, tel.: 604 772 346
 mesi.geodet@gmail.com

Číslo plánu: 2632-58/2022

Okres: Olomouc

Okc: Olomouc

Kat. území: Nová Ulice

Mapový list: Olomouc 9-1/14

Dokladem v tomto smyslu nemůže být poskytnuta rozloha, která by byla rozložena na plochy, které by byly označeny zvláštními značkami, kolíky-ohrož. staveb, činnosti

Geometrický plán ověřil úředně oprávněný zeměměřický inženýr:

Jméno, příjmení: Ing. Jitka Bekárková

Číslo pověry seznamu úředně oprávněných zeměměřických inženýrů: 2832/2018

Dne: 7. 4. 2022

Náležitost a předmět odpovědi prvnímu předložení:

Katastrální úřad smilovské a obdávanské parcel.

Stupněm ověřil úředně oprávněný zeměměřický inženýr:

Jméno, příjmení: Ing. Jitka Bekárková

Číslo pověry seznamu úředně oprávněných zeměměřických inženýrů: 2832/2018


Dne: 19. 4. 2022

Číslo: 250/2022

Tento seznam pověřil poskytnout seznam vč. číselníků podle úředním předpisů a vč. číselníků podle úředním předpisů a vč. číselníků podle úředním předpisů.



KÚ pro Olomoucký kraj
 KP Olomouc
 Ing. Petra Fráňová
 PGP-872/2022-805
 2022.04.13 12:53:15 CEST





LEGENDA STAVEBNÍCH OBJEKTŮ

- SO 01 DŮM KOMUNITNÍHO CENTRA JAN 250,12m²
- SO 02 PŘÍSTŘEŠEK NA AUTA 44,81m²
- SO 03 PŘÍSTŘEŠEK NA ZAHRADNÍ NÁBYTEK 34,5m²
- SO 04 TERASA 15m²
- SO 05 ZPEVNĚNÉ PLOCHY POCHOZÍ 16,03m²
- SO 06 ZPEVNĚNÉ PLOCHY POUJZDNÉ 36,07m²
- SO 07 VSAKOVACÍ OBJEKT 28,8m²

LEGENDA

- HRANICE POZEMKU
- HRANICE PARCELY dle ÚP
- HRANICE PARCEL DLE KATASTRU NEMOVITOSTÍ
- DRÁTĚNÉ OPLOČENÍ S BRANOU A BRANKOU dl.140m
- HRANICE POŽÁRNĚ NEBEZPEČNĚNÉHO PROSTORU
- VSTUPY DO OBJEKTU
- VSTUPY NA POZEMEK
- VSTUPY DO VEDELEŠÍCH OBJEKTŮ
- HLAVNÍ OBJEKT – zastavěná plocha 250,12m²
- VEDELEŠÍ OBJEKT – plocha 146,6m²
- ZPEV.PL.POJIZDNÉ/POCHOZÍ na parc.219/3 – pl.36,07/31,03m²
- ZPEV.PL.POJIZDNÉ/POCHOZÍ na parc.605/2 – pl.37,54/16,31m²
- ÚPRAVA ÚČELOVÉ KOMUNIKACE – penetracírní mřížkám 90mm

LEGENDA INŽENÝRSKÝCH SÍTÍ

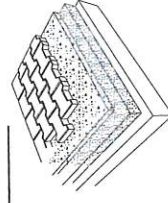
- VODOVODNÍ ŘÁD – LT100 / PŘÍPOJKA PE 100 RC 40x3,7 – SDR 11 – 6,5m
- VODOVOD DOMOVNÍ – PE 100 RC 40x3,7 – SDR 11 – 22,6m
- ELEKTRO NN ZEMNÍ KABEL – ČZ
- ELEKTRO NN PODZEMNÍ PŘÍPOJKA –JAN– STÁVAJÍCÍ – 13,9m
- KANALIZACE SPLAŠKOVÁ – 4,5m
- KANALIZACE DEŠŤOVÁ – 70m

LEGENDA ZNAČENÍ

- Z ŽUMPA – ŽB BEZODTOKOVÁ JMKKA 50m³
- VŠ VODOMĚRNÁ ŠACHTA
- PS PŘÍPOJKOVÁ SKŘÍŇ NN STÁVAJÍCÍ
- AN AKUMULAČNÍ NADŘÍŽ 10m³
- R VSAKOVACÍ OBJEKT 40,03m³

DLAŽBA DO 3,5t

- DLAŽBA BET. ZÁMKOVÁ
- KLADEČÍ VRSTVA 4-8mm
- DRČENÉ KAMENIVO 8-16mm
- DRČENÉ KAMENIVO 16-32mm
- ŠTERKOPÍSEK
- ZHUTNĚNÁ PLÁŇ

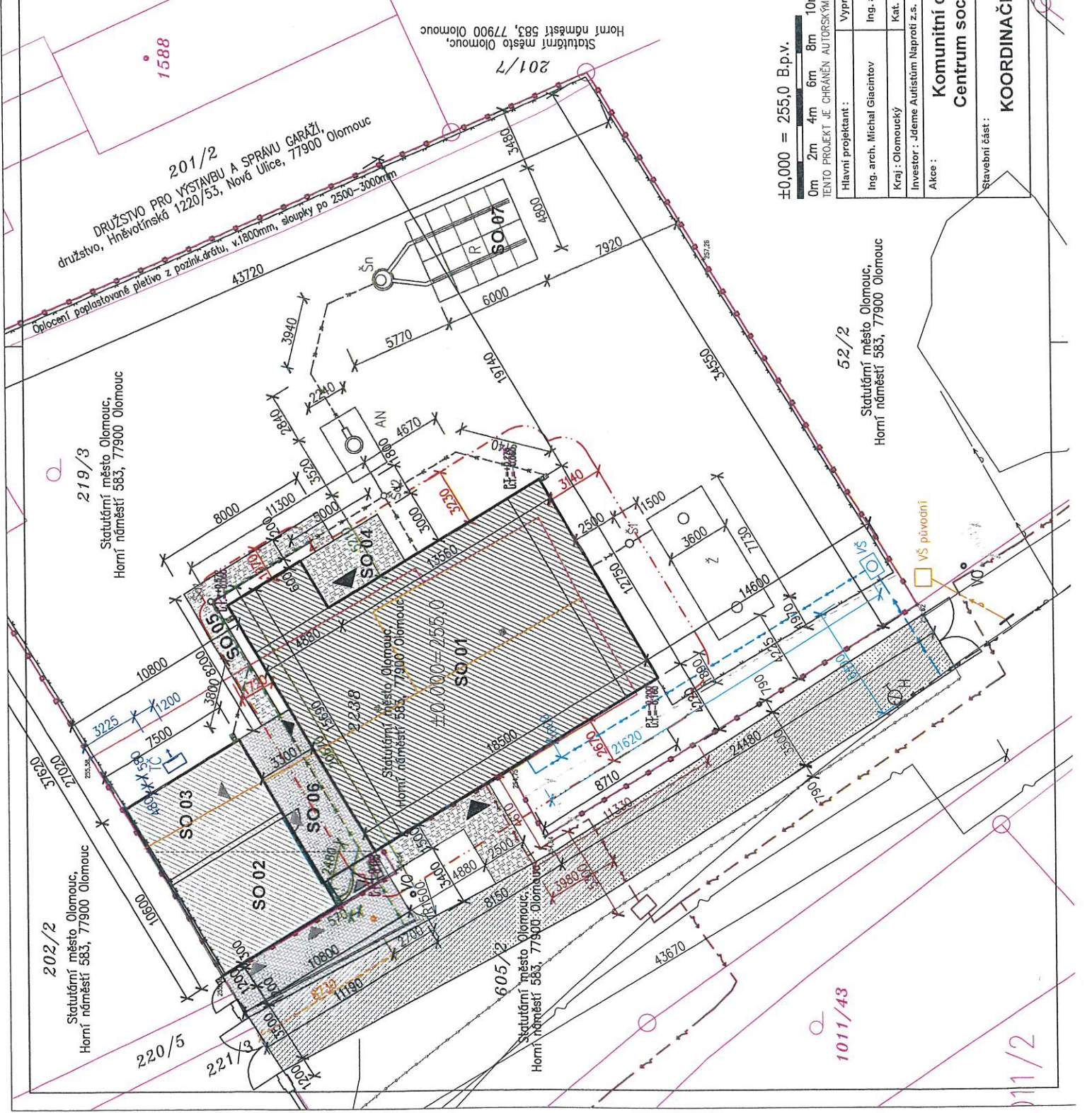


±0,000 = 255,0 B.p.v.

0m 2m 4m 6m 8m 10m

TENTO PROJEKT JE CHRÁNĚN AUTORSKÝM ZÁKONEM, MÝŠLENKY V NĚM OBSAŽENÉ NELZE POUŽÍT BEZ SOUHLASU AUTORA
 Hlavní projektant :
 Ing. arch. Michal Giacintov
 Kraj : Olomoucký
 Investor : Jdeme Autistům Naproti z.s.
 Vypracovala :
 Ing. arch. Sylva Giacintová
 Kat. území : Olomoucká ulice, parc.č. 2238, 219/3

Komunitní centrum JAN Centrum sociálních služeb		Datum : 03/2022
KOORDINAČNÍ SITUAČNÍ VÝKRES		Stupeň : Spol. ÚR a SP
Stavební část :		Formát : A4
Měřítko :		1



201/2

DRUŽSTVO PRO VYSTAVBU A SPRÁVU GARÁŽÍ, družstvo, Hněvotínská 1220/53, Nová Ulice, 77900 Olomouc
 Oplocení poplastované pleťivo z pozink. drátu, v.1800mm, sloupky po 2500-3000mm

Statutární město Olomouc, Horní náměstí 583, 77900 Olomouc

52/2

Statutární město Olomouc, Horní náměstí 583, 77900 Olomouc

VS původní

1011/43

111/2