


VÝKAZ DOSAVADNÍHO A NOVÉHO STAVU ÚDAJŮ KATASTRU NEMOVITOSTÍ																	
Dosavadní stav					Nový stav												
Označení pozemku parc. číslem	Výměra parcely		Druh pozemku	Způsob využití	Označení pozemku parc. číslem	Výměra parcely		Druh pozemku	Způsob využití	Typ stavby	Způsob využití	Způsob určení výměr	Porovnání se stavem evidence právních vztahů				
	ha	m ²				ha	m ²						Díl přechází z pozemku označeného v katastru nemovitosti	dřívější poz. evidenci	Číslo listu vlastnictví	Výměra dílu	
														ha	m ²		
635	20	33	vodní pl. tok přirozený		635	20	00	vodní pl. tok přirozený				2	635		10001	20	00
1920/1	73	93	ostat. pl. silnice		1920/1	74	73	ostat. pl. silnice				0	635		10001		33
													1920/1	250		73	93
													1920/3	10001			21
													1920/7	10001			2
													1920/10	10001			17
													1920/11	10001			7
																74	73
1920/3	*1)	5	27	ostat. pl. silnice	1920/3	5	07	ostat. pl. silnice				2	1920/3		10001	5	07
1920/7		8	26	ostat. pl. ost. komunik.	1920/7	8	24	ostat. pl. ost. komunik.				0	1920/7		10001	8	24
1920/10		3	82	ostat. pl. ost. komunik.	1920/10	3	65	ostat. pl. ost. komunik.				2	1920/10		10001	3	65
1920/11			97	ostat. pl. zeleň	1920/11		90	ostat. pl. zeleň				2	1920/11		10001		90
		1	12	58			1	12	59								

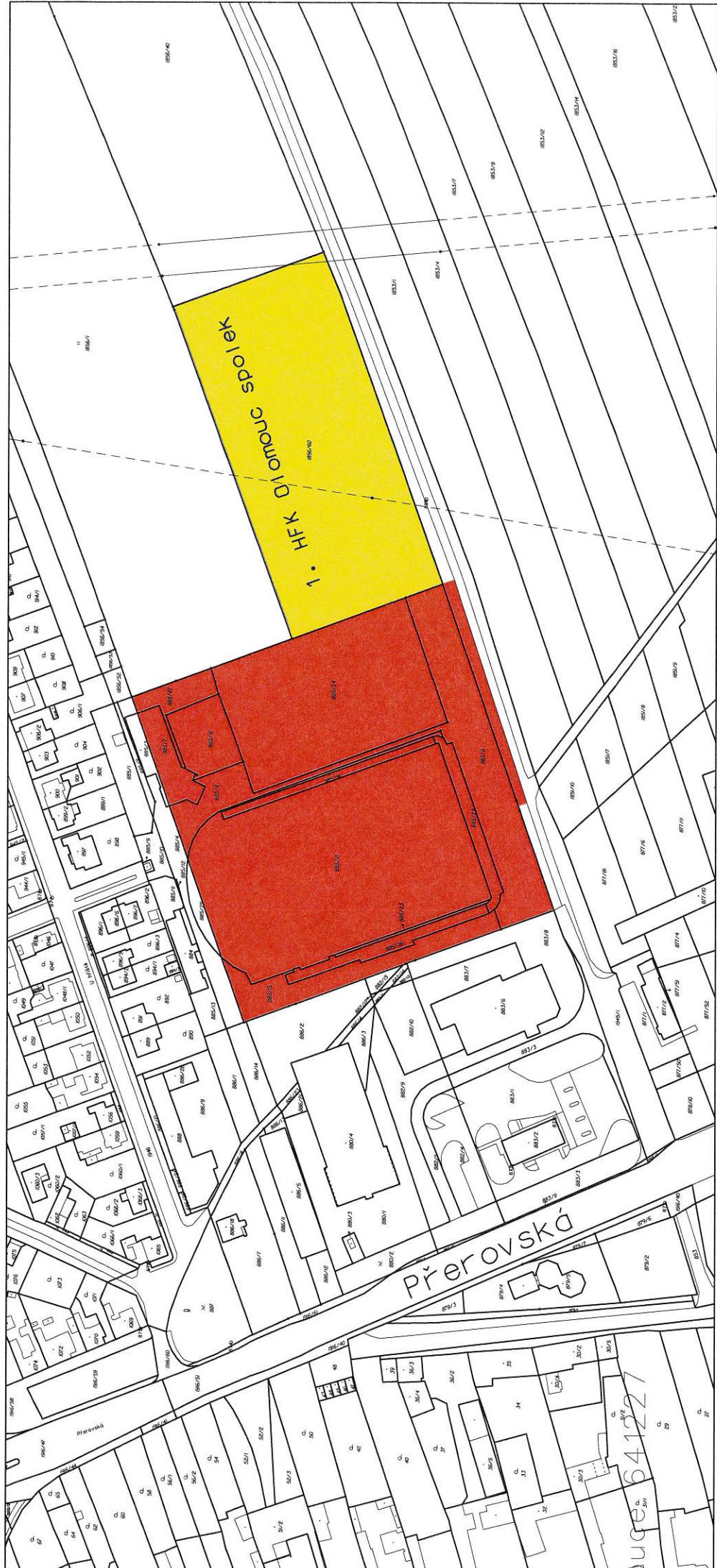
*1) Rozdíl +1 m2 vzniklý zaokrouhlením výměr (bod 14.6 přílohy katastrální vyhlášky) u dosavadní parcely č. 1920/3

64-43

GEOMETRICKÝ PLÁN pro změnu hranic pozemků	Geometrický plán ověřil úředně oprávněný zeměměřický inženýr:		Stejnopis ověřil úředně oprávněný zeměměřický inženýr:		
	Jméno, příjmení: Ing. Zdeněk Bažant		Jméno, příjmení: <i>Ing. Zdeněk Bažant</i>		
	Číslo položky seznamu úředně oprávněných zeměměřických inženýrů: 765/95		Číslo položky seznamu úředně oprávněných zeměměřických inženýrů: <i>765/95</i>		
	Dne: 4. ledna 2016 Číslo: 285/2015		Dne: <i>4.2.2016</i> Číslo: <i>15/2016</i>		
Náležitostmi a přesností odpovídá právním předpisům.		Tento stejnopis odpovídá geometrickému plánu v elektronické podobě uloženému v dokumentaci katastrálního úřadu.			
Vyhotovitel: GEOL, spol. s r.o. Dolní hejčinská 47/25 779 00 Olomouc IČ 60319232		Katastrální úřad souhlasí s označováním parcel.		Ověření stejnopisu geometrického plánu v listinné podobě.	
Číslo plánu: 2299-103/2015		KÚ pro Olomoucký kraj KP Olomouc Ing. Jitka Kylarová PGP-2490/2015-805 2016.01.05 10:18:07 CET			
Okres: Olomouc					
Obec: Olomouc					
Kat. území: Holice u Olomouce					
Mapový list: Olomouce 7-2/12, 13, 14					
Dosavadním vlastníkům pozemků byla poskytnuta možnost seznámit se v terénu s průběhem navrhovaných nových hranic, které byly označeny předepsaným způsobem: viz. seznam souřadnic					








7B





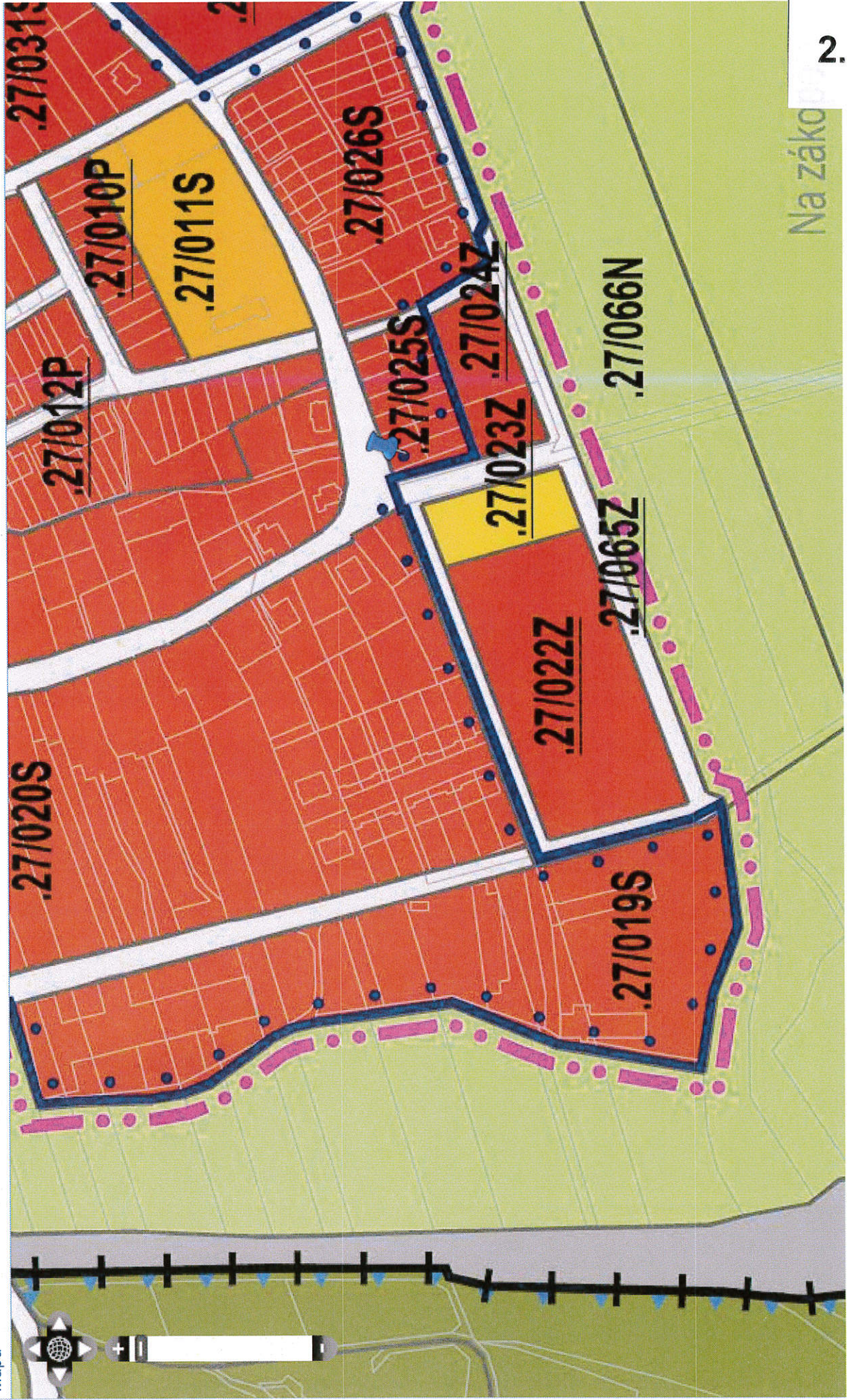
číslo 641227



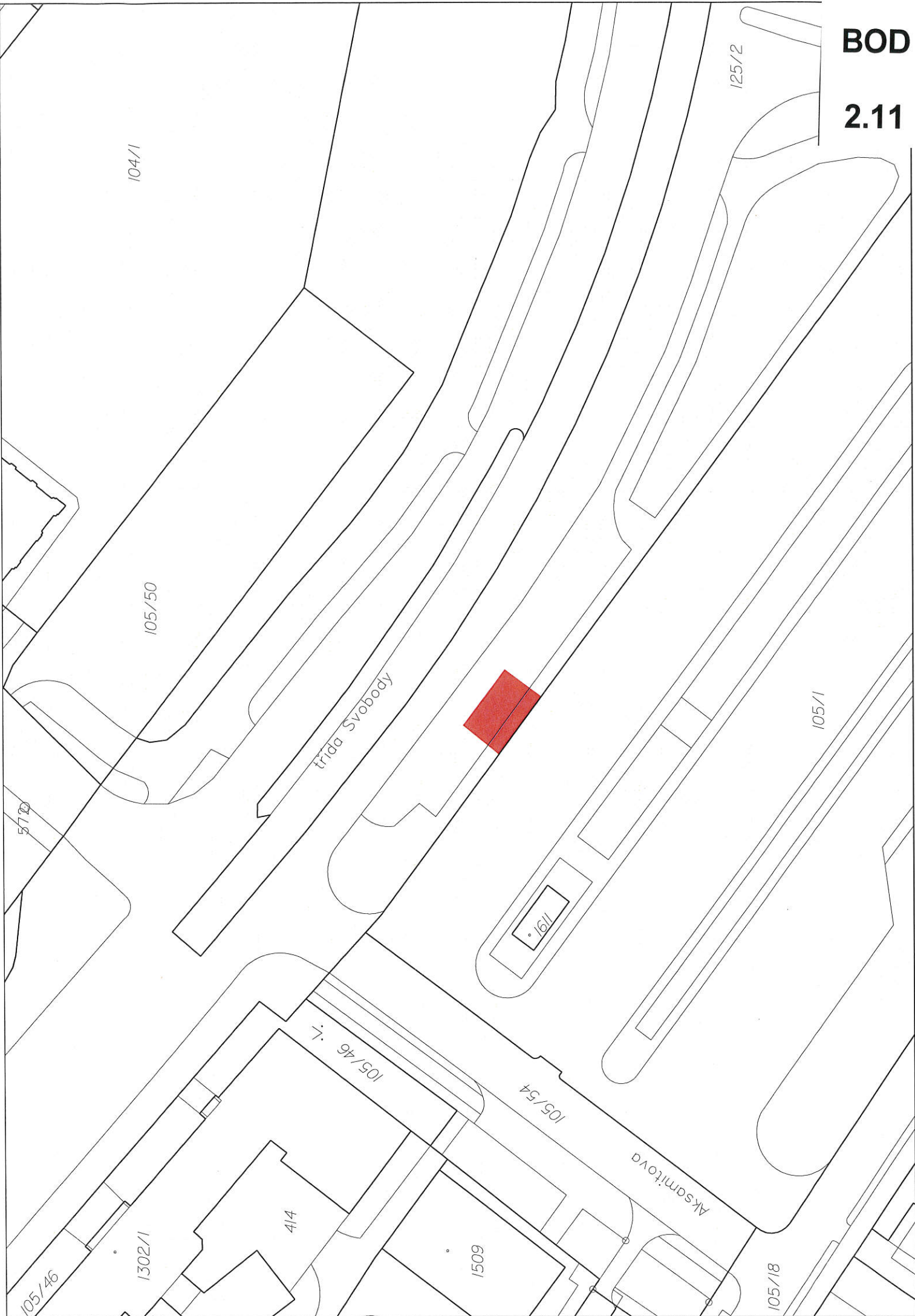
-  vlastnictví paní Rábové
-  žádost o prodej části pozemku paní Rábové
-  vlastnictví paní Ing. Havlíkové a pana Pavloviče
-  žádost o prodej části pozemku paní Ing. Havlíkové
-  žádost o prodej části pozemku panu Zaoralovi
-  rozsah nájmu dle OMAJ paní Rábové
-  žádost o prodej manželé Kratochvílovi

Olomouc : Územní plán

Mapa



BOD
2.10





BOD

2.12

VÝKAZ DOSAVADNÍHO A NOVÉHO STAVU ÚDAJŮ KATASTRU NEMOVITOSTI

Dosavadní stav			Nový stav		
Označení pozemku parc. listem	Výměra parcely	Druh pozemku	Označení pozemku parc. listem	Výměra parcely	Druh pozemku
296	5,12 ha	zahradní	296/1	5,06 ha	zahradní
	5,12 m ²	Způsob využití	296/2	6 m ²	zahradní
				5,12 m ²	zahradní

Označení parc. listem	Výměra parcely	Druh pozemku	Označení pozemku parc. listem	Výměra parcely	Druh pozemku
296	5,06 ha	zahradní	296	5,06 m ²	zahradní
	6 m ²	Způsob využití			
	5,12 m ²	Způsob využití			

Označení parc. listem	Výměra parcely	Druh pozemku	Označení pozemku parc. listem	Výměra parcely	Druh pozemku
10001	5,06 ha	zahradní	10001	5,06 m ²	zahradní
		Způsob využití			
		Způsob využití			



GEOMETRICKÝ PLÁN
PRO
VYZNAČENÍ OBVODU BUDOVY

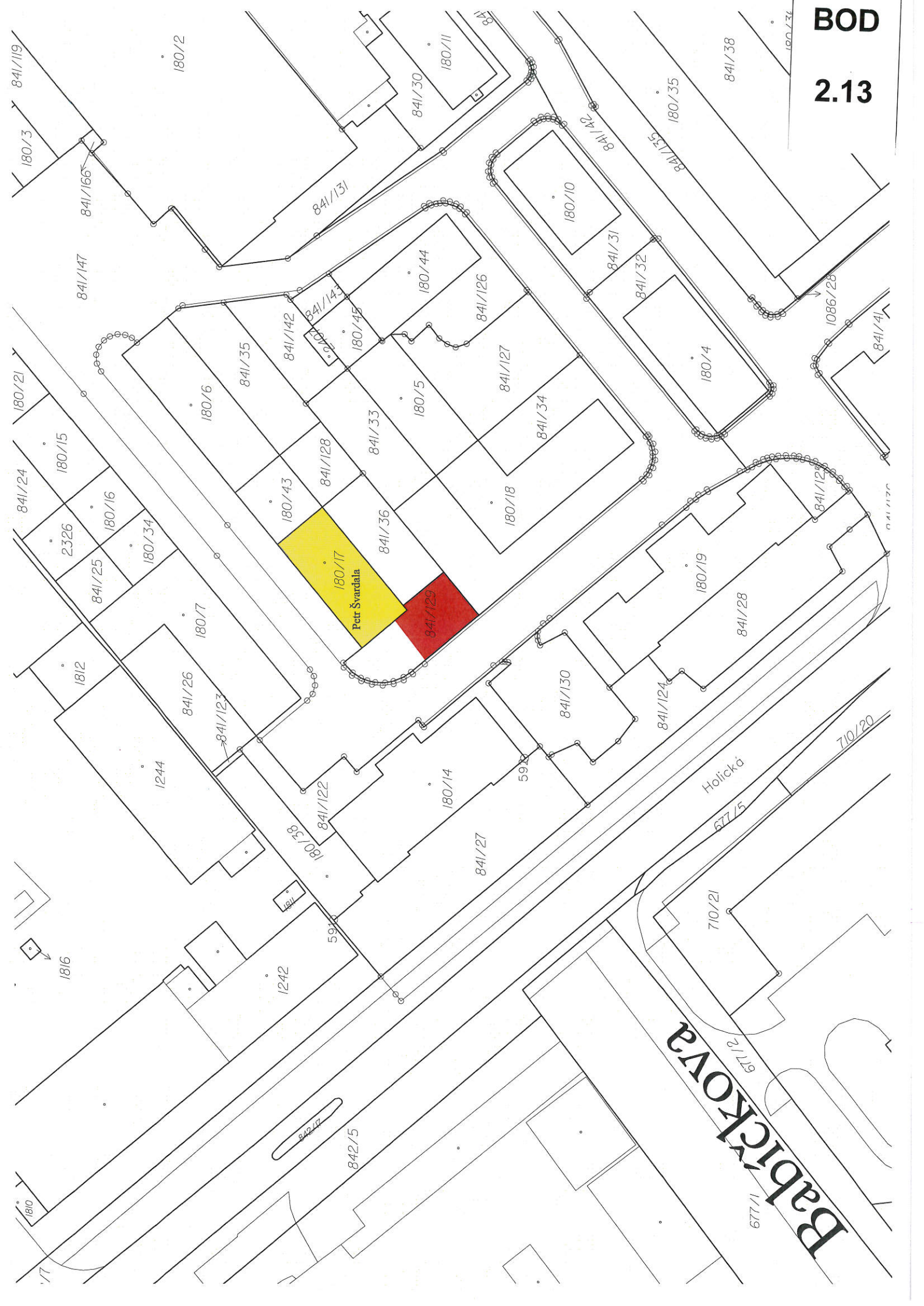
Vyhovitel: enigo architekt s.r.o.
 Prosečtinská 386/17
 78071 Zlatý Potok
 tel. 731527395

Číslo plánu: 463-256/2017
 Okres: OLOMOUC
 Obec: OLOMOUC
 Katastrální území: SVATÝ KOPECEK

Mapový list: ...
 Dostupnost: ...
 Tento plán byl vypracován v souladu s přílohou č. 1 zákona č. 183/2001 Sb. a v souladu s přílohou č. 1 zákona č. 183/2001 Sb. a v souladu s přílohou č. 1 zákona č. 183/2001 Sb.

Geometrický plán ověřil státní správní geodetický úřad:	Geometrický plán ověřil státní správní geodetický úřad:	Státní správní úřad státní správní geodetický úřad:
Jméno, příjmení: ING. IVO VYKDAL	Jméno, příjmení: ING. IVO VYKDAL	Jméno, příjmení: ING. IVO VYKDAL
Číslo průkazu státního úředního seznamu autorizovaných inženýrů a techniků činných v oboru geodetie: 127695	Číslo průkazu státního úředního seznamu autorizovaných inženýrů a techniků činných v oboru geodetie: 127695	Číslo průkazu státního úředního seznamu autorizovaných inženýrů a techniků činných v oboru geodetie: 127695
Dne: 25.5.2017	Dne: 30.5.2017	Dne: 30.5.2017
Podpisem a přímou odpovědí povinným předložit	Podpisem a přímou odpovědí povinným předložit	Podpisem a přímou odpovědí povinným předložit
Kameralizován dle směrnice v obvodu katastrálního území.	Kameralizován dle směrnice v obvodu katastrálního území.	Kameralizován dle směrnice v obvodu katastrálního území.

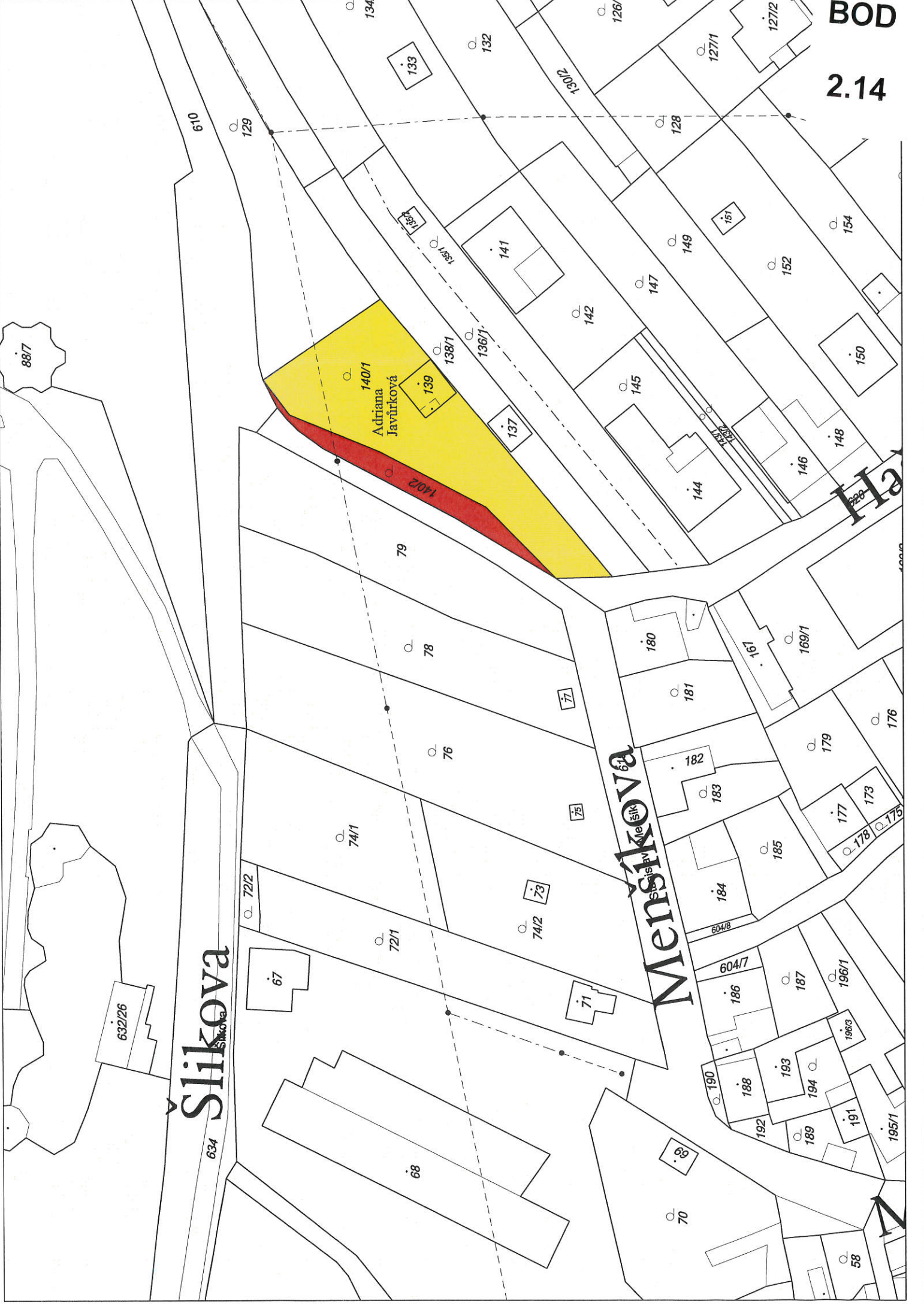
BOD
2.12



Petr Švardala

Babická

Holícká



Šlikova

Mensíkova

Adriana Javůrková

140/1

140/2

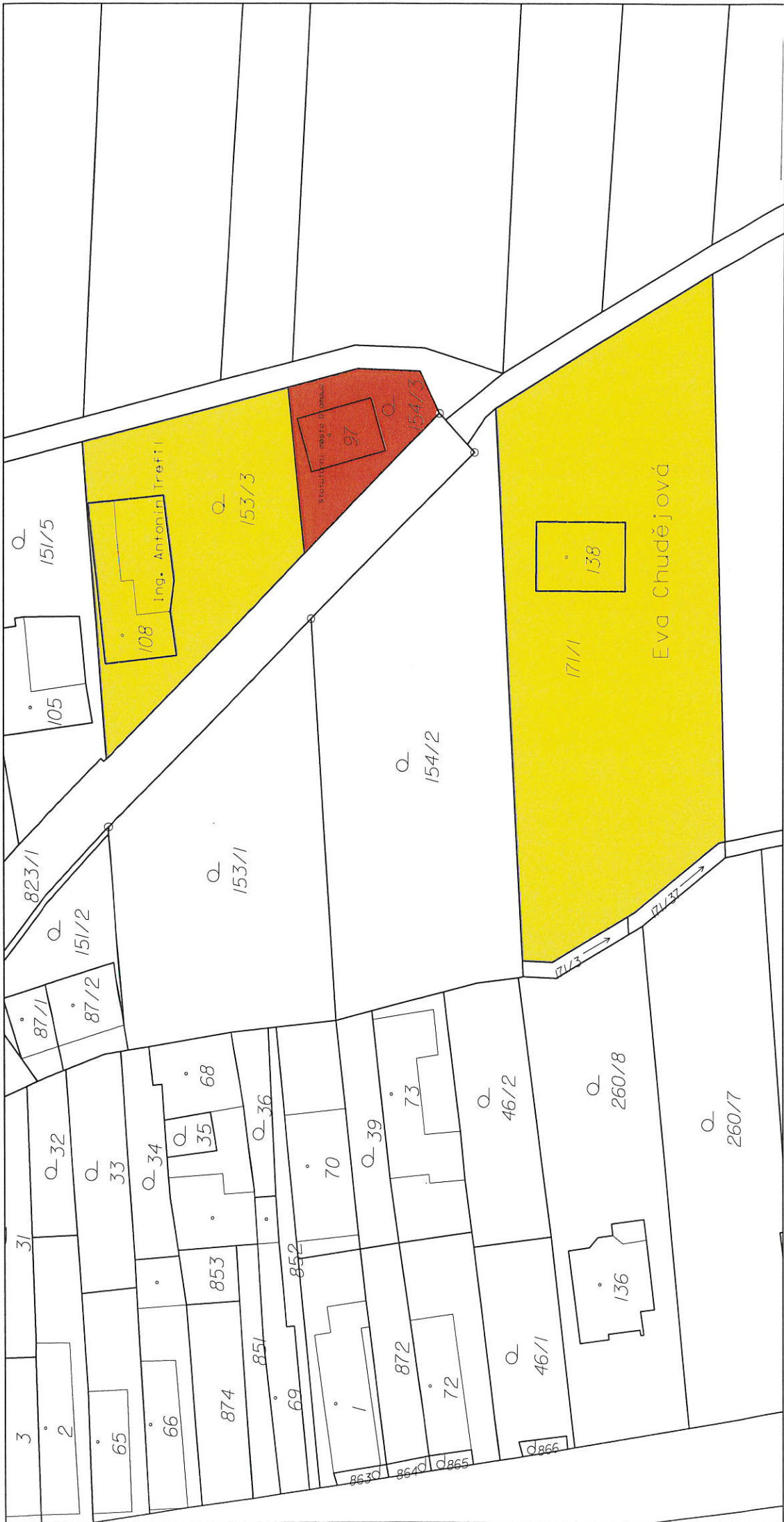
68

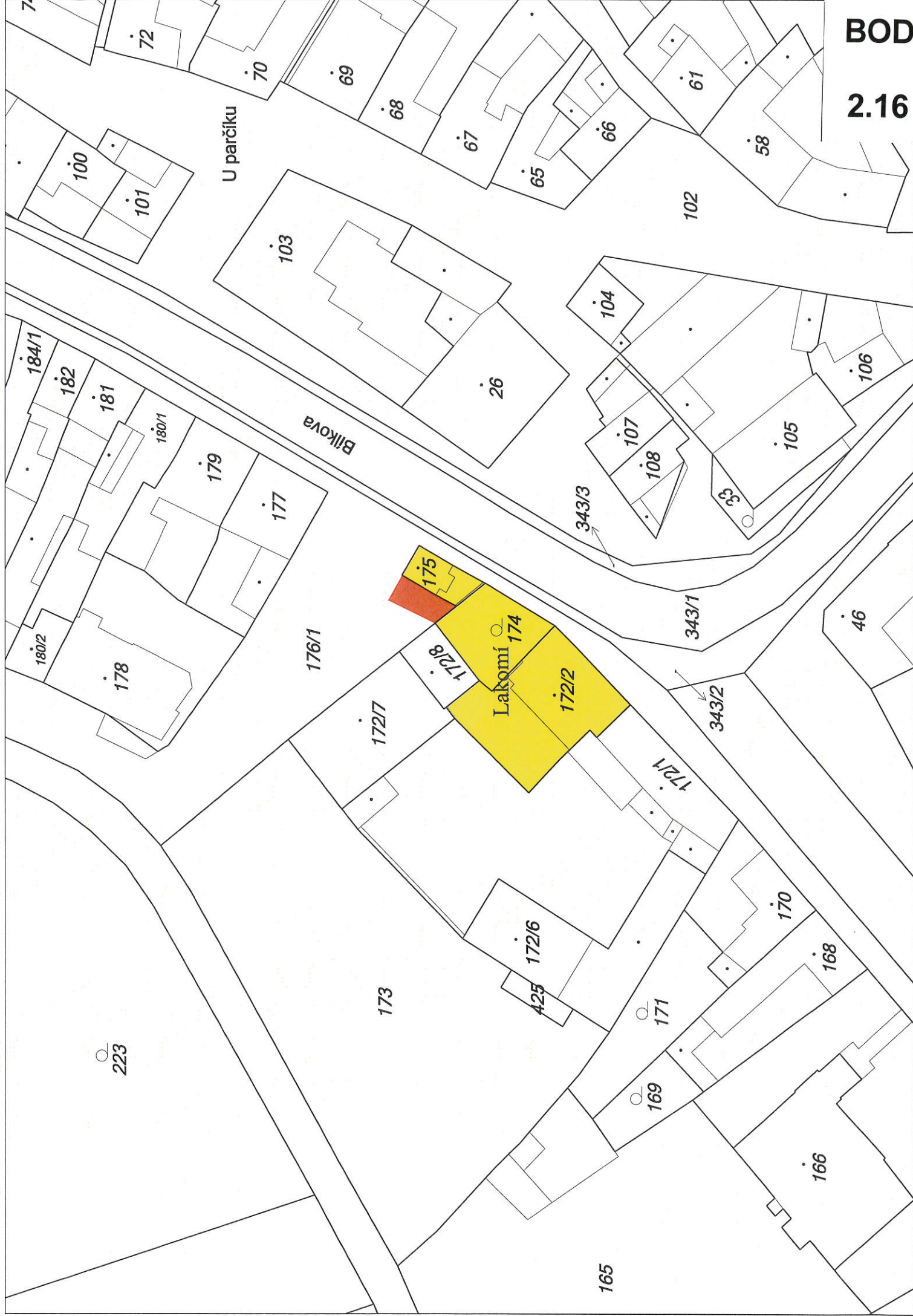
632/26

634

88/7



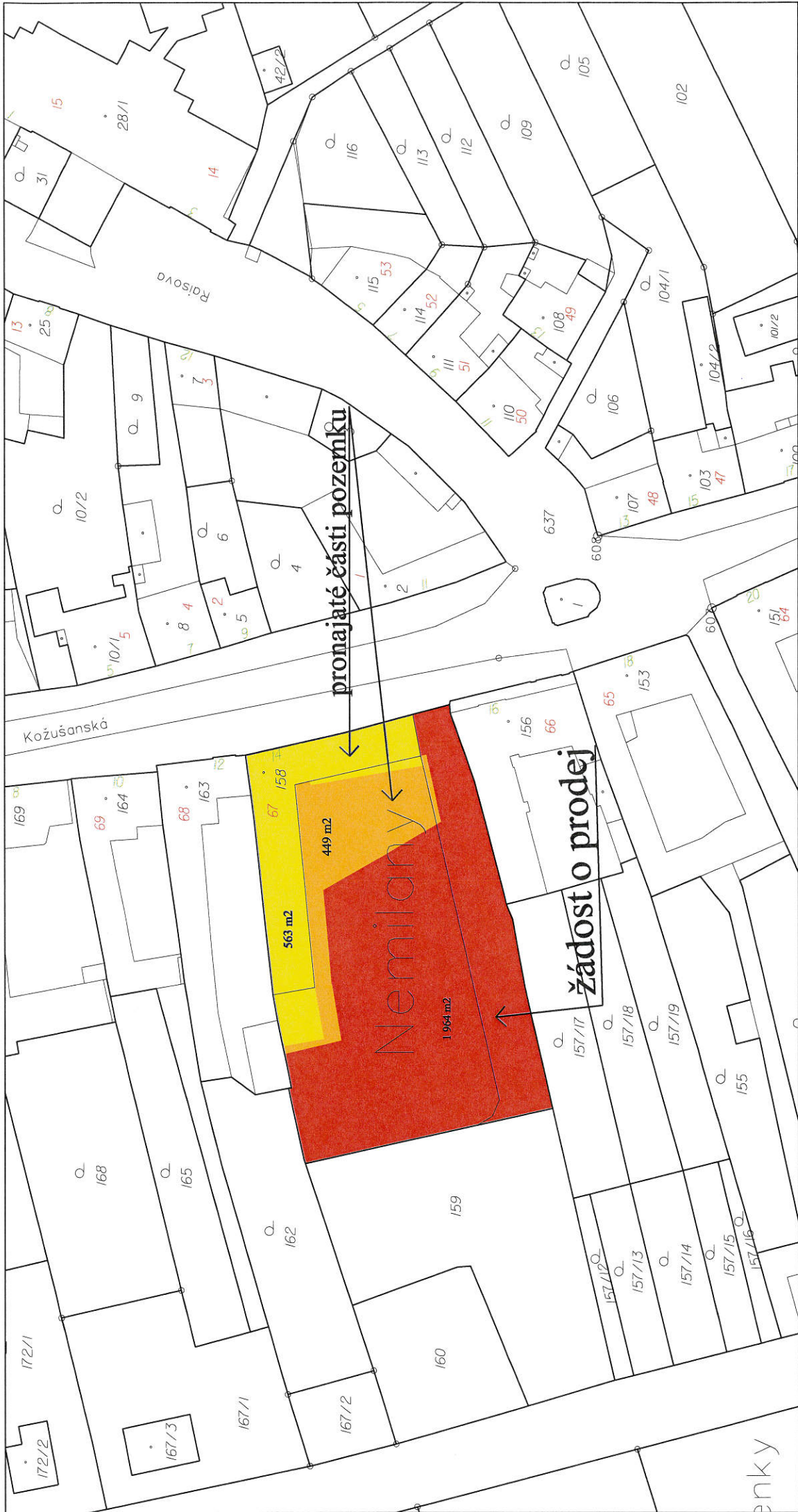




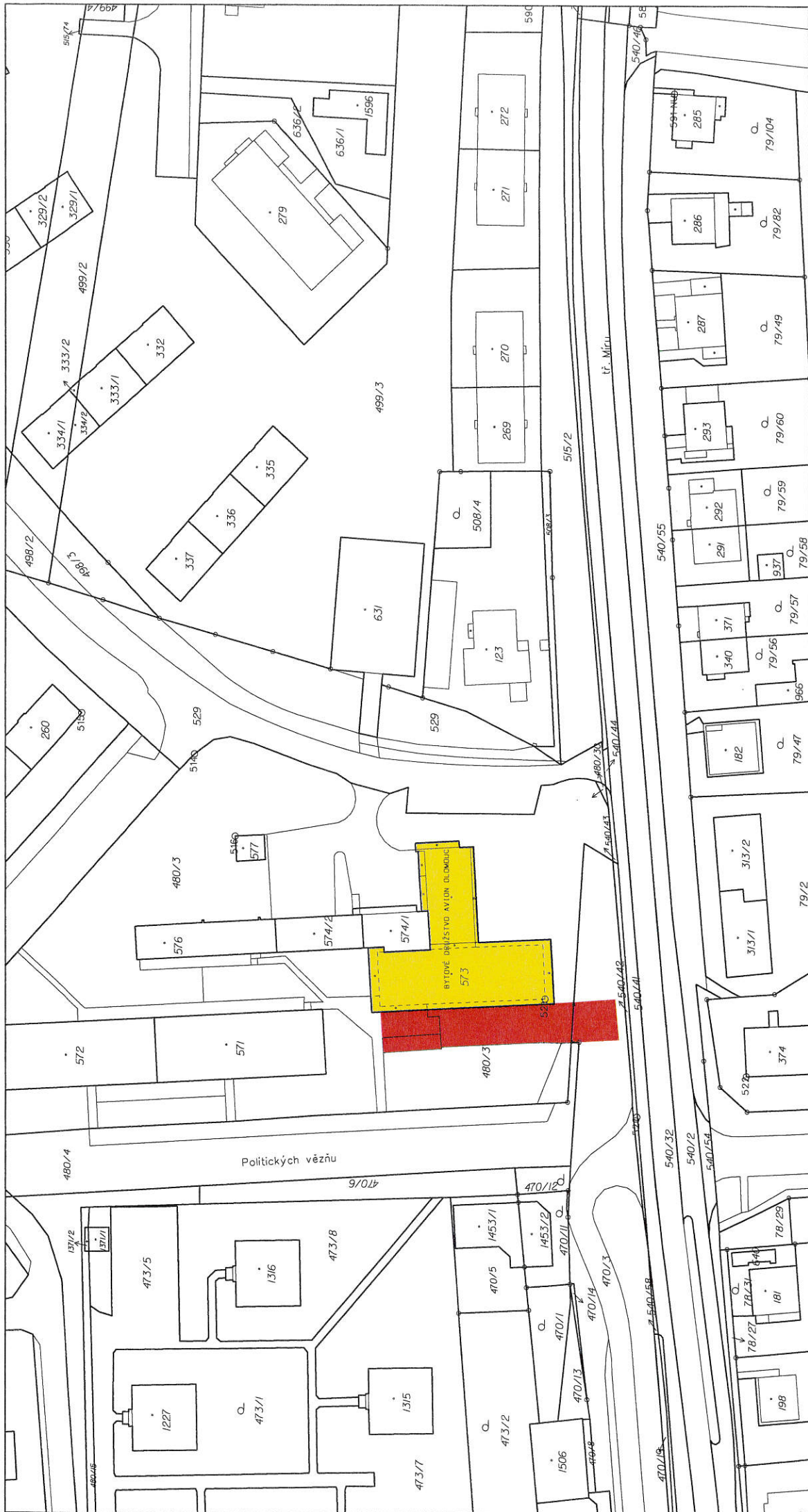


BOD

2.16

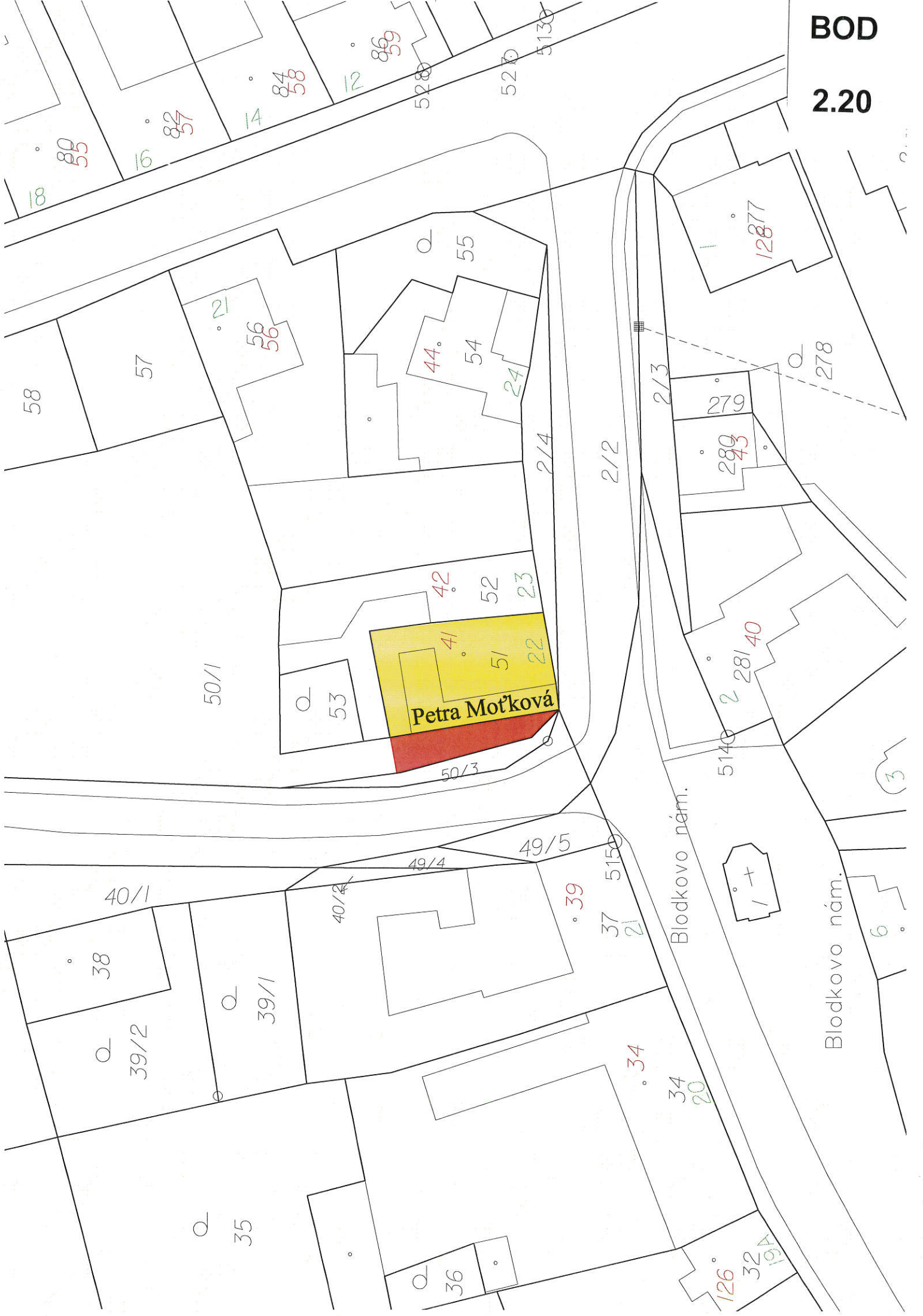






BOD

2.20





VÝKAZ DOSAVIDNÍHO A NOVÉHO STAVU ÚDAJŮ KATASTRU NEMOVITOSTÍ														
Dosevadrní stav				Nový stav										
Označení pozemku parc. číslem	Výměra parcely		Druh pozemku Způsob využití	Označení pozemku parc. číslem	Výměra parcely		Druh pozemku Způsob využití	Typ stavby Způsob využití	Způsob určení výměry	Porovnání se stavem evidence právních vzt.				
	ha	m ²			ha	m ²				Oří přechází z pozemku označeného v katastru nemovitostí	Číslo listu vlastnictví	Výměra dílu		
										ha	m ²			
50/1	29	62	ostat.pl. jiná plocha	50/1	29	09	ostat.pl. jiná plocha		0	50/1		10001	29	09
				50/4		53	ostat.pl. jiná plocha		0	50/1		10001		53
	29	62			29	62								



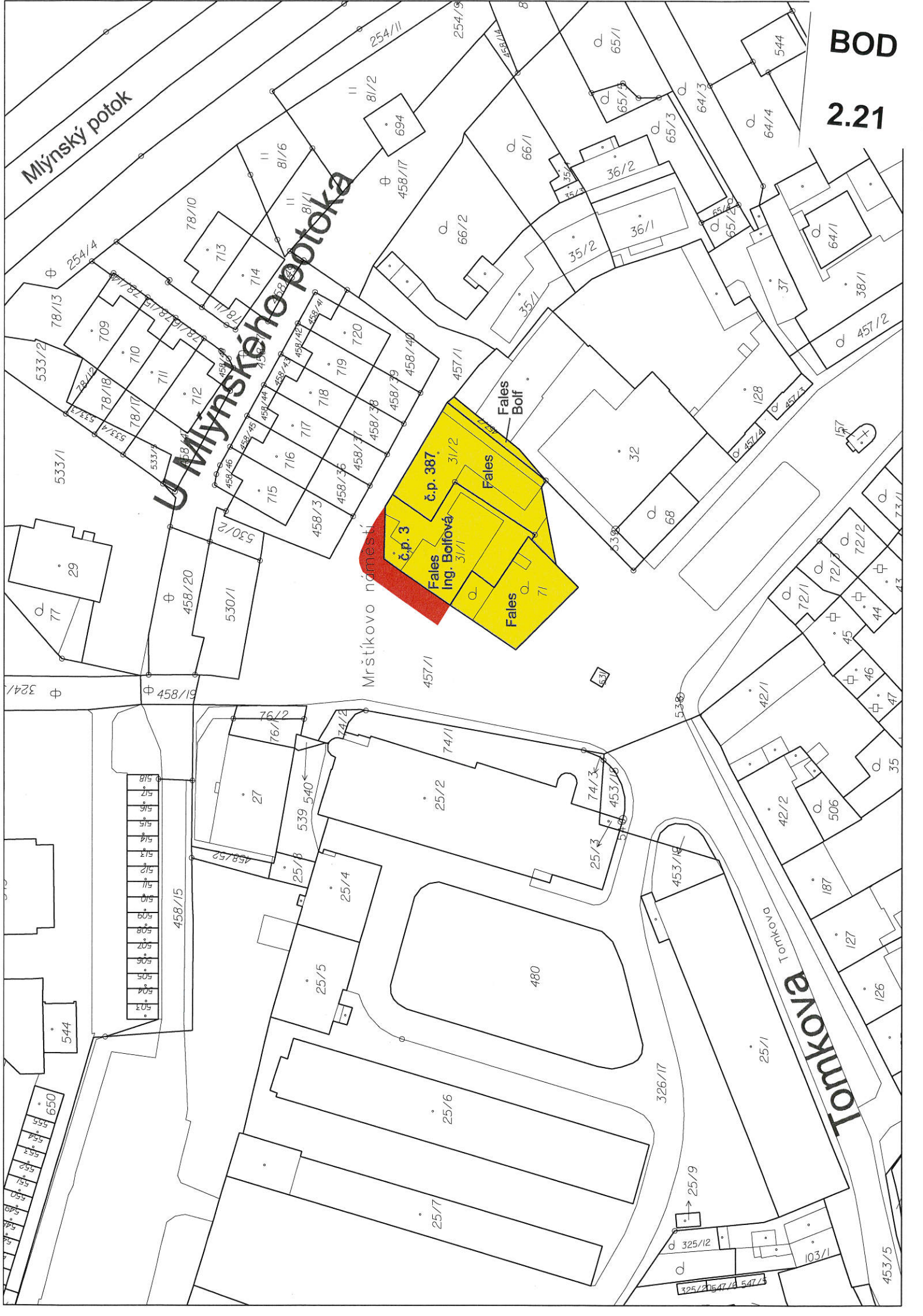
Seznam souřadnic (S-JTSK)

Číslo bodu	Souřadnice pro zápis do KN		Kod kv.	Poznámka
	Y	X		
k.ú. Tyneček (772411)				
10-71	543816.46	1118454.91	3	kořk
10-77	543811.02	1118466.79	3	r. domu
65-922	543814.79	1118467.97	8	kořk
1	543814.85	1118467.51	8	trubka

GEOMETRICKÝ PLÁN pro rozdělení pozemku	Geometrický plán ověřil úředně oprávněný zeměměřický inženýr:		Stejnopis ověřil úředně oprávněný zeměměřický inženýr:		
	Jméno, příjmení: Ing. Věra Česková		Jméno, příjmení:		
	Číslo položky seznamu úředně oprávněných zeměměřických inženýrů: 518/95		Číslo položky seznamu úředně oprávněných zeměměřických inženýrů:		
	Dne: 29.4.2014 Číslo: 101/2014		Dne: Číslo:		
Naležitostmi a přesností odpovídá právním předpisům.		Tento stejnopis odpovídá geometrickému plánu v elektronické podobě uloženému v dokumentaci katastrálního úřadu.			
Vyhotovitel: Jiří Velart Chválkovická 182 77900 Olomouc IČ 71781269		Katastrální úřad souhlasí s obřadováním parcel.		Ověření stejnopisu geometrického plánu v listinné podobě.	
Číslo plánu: 190-31/2014 Okres: Olomouc Obec: Olomouc Kat. území: Tyneček Mapový list: Šternberk 7-9/12, DKM		 ING. KATEŘINA VRBOVÁ 76P 824/14 - 9-05-2014			
Dosavadním vlastníkům pozemků byla poskytnuta možnost seznámit se v terénu s průběhem navrhovaných nových hranic, které byly označeny předepsaným způsobem: trubka, r. domu					

BOD

2.21



VÝKAZ DOSAVADNÍHO A NOVÉHO STAVU ÚDAJŮ KATASTRU NEMOVITOSTÍ

Dosavadní stav				Nový stav			
Označení pozemku parc. číslem	Výměra parcet. ha	Účel pozemku	Typ stavby	Označení pozemku parc. číslem	Výměra parcet. ha	Účel pozemku	Typ stavby
812/30	2 16 12	orná půda	0	812/30	1 93 88	orná půda	0
	2 16 12			812/85	22 24	orná půda	2

Výkaz údajů o bonitovaných půdně ekologických jednotkách (BPEJ) k parcelám nového stavu			
Parcelní číslo podle katastru nemovitostí	Výměra ha	Parcelní číslo podle BPEJ na dílu parcely	
		Kód BPEJ	Výměra ha
812/30	35600	1	93 88
812/85	35600		22 24

Seznam souřadnic (S-JTSK)

Souřadnice pro zápis do KN

Č. bodu	Y	X	kód kv.	Poznámka
622-5550	547668.29	1124229.43	3	doč.stabil.
622-5844	547683.69	1124260.66	3	doč.stabil.
622-6041	547699.30	1124292.30	3	doč.stabil.
622-6071	547701.57	1124296.91	3	doč.stabil.
	547674.53	1124242.08	3	doč.stabil.
	547703.96	1124227.75	3	doč.stabil.
	547706.30	1124229.22	3	doč.stabil.
	547708.01	1124229.22	3	doč.stabil.
	547734.54	1124288.30	3	doč.stabil.
	547734.53	1124289.07	3	doč.stabil.
	547733.93	1124289.55	3	doč.stabil.
	547700.81	1124295.38	3	doč.stabil.



GEOMETRICKÝ PLÁN
pro rozdělení pozemku

Geometrický plán ověřil úřední oprávněný zeměměřičský úřad:
Jméno, příjmení: **Ing. Zuzana Tomečková**
Číslo pozemky seznamu úředně oprávněných zeměměřičských úřadů: **2628/13**
Dne: **13.7.2017** Číslo: **172/2017**

Státní úřední úřední oprávněný zeměměřičský úřad:
Jméno, příjmení: **Ing. Zuzana Tomečková**
Číslo pozemky seznamu úředně oprávněných zeměměřičských úřadů: **2628/13**
Dne: **20.7.2017** Číslo: **672/2017**

Vyhoví: **Ing. Zuzana Tomečková**
Dobřelezy 83, 783 56 Doloplazy
IČ: 78622695, tel. 732346815
Číslo plánu: 1587-110/2017

Okres: **Olomouc**
Obec: **Olomouc**
Kat. území: **Slavonín**

Mapový list: **Olomouc 9-222**
Číslo mapového listu: **PG-171/2017-805**
Datum vydání mapového listu: **2017.07.20 09:46:38 CEST**

KÚ pro Olomoucký kraj
Ing. Kateřina Vrbová
PG-171/2017-805
2017.07.20 09:46:38 CEST

Číslo: **20.7.2017** Číslo: **672/2017**

Tento státní úřední úřední oprávněný zeměměřičský úřad v zápisu katastrální úřadu.

Číslo státního úředního oprávněného zeměměřičského úřadu: **2628/13**

Číslo státního úředního oprávněného zeměměřičského úřadu: **672/2017**

Číslo státního úředního oprávněného zeměměřičského úřadu: **672/2017**

BOD
2.22





spoluvlastnickví lng. veselského a pana Skřivana (každý id. 1/2)

plánovaná výstavba bytového domu

přiléhající klidové zázemí

plánovaná výstavba chodníku

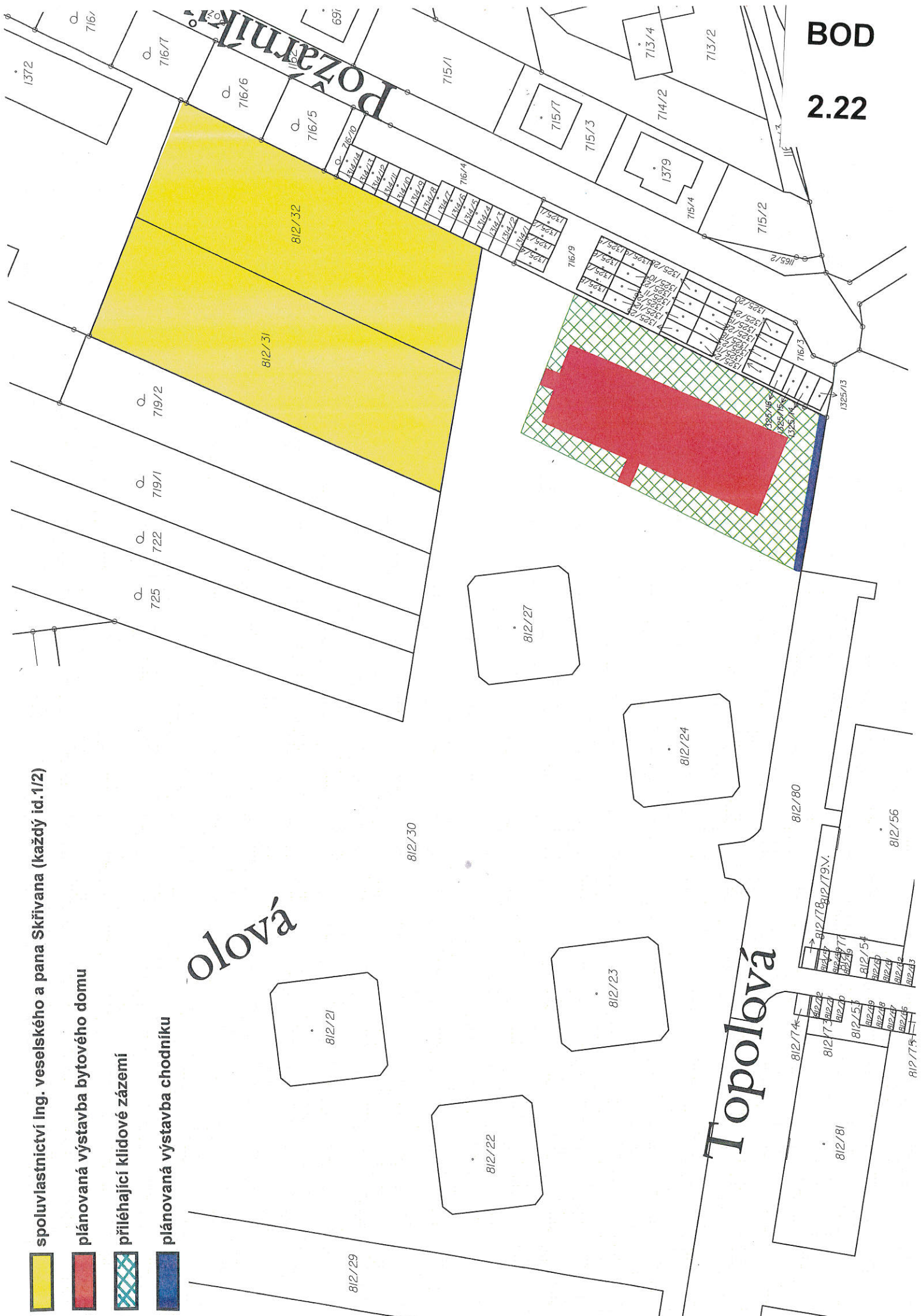


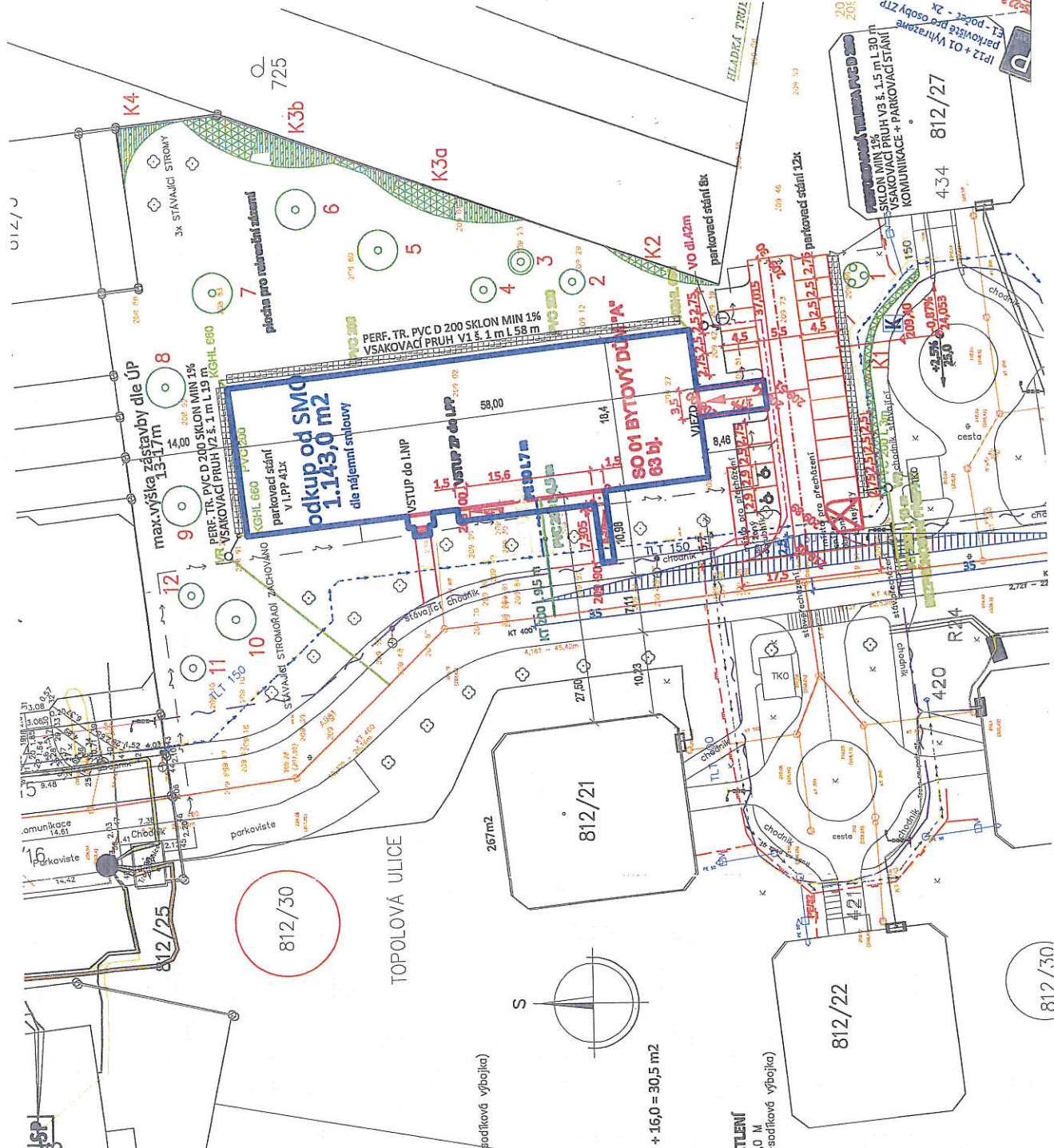
olová

Topolová

BOD

2.22





- LEGENDA STÁVAJÍCÍCH INŽENÝRSKÝCH SÍTÍ**
- KANALIZAČNÍ ŘÁD - BENEKOVNA
 - VODOVODNÍ ŘÁD
 - PLYNOVODNÍ ŘÁD
 - ROZVODY NN
 - ROZVODY VEŘEJNÉHO OSVĚTLENÍ

- LEGENDA NOVĚ NAVRŽENÝCH INŽENÝRSKÝCH SÍTÍ**
- SO 03 KANALIZAČNÍ ŘÁD
 - SO 04 VODOVODNÍ ŘÁD
 - SO 05 PLYNOVODNÍ ŘÁD
 - SO 07 ŘÍZKOVA NN
 - SO 08 ROZVODY VEŘEJNÉHO OSVĚTLENÍ

Nový svítidlo VO - CYKY - J 4x16
 Nové svítidlo VO (Philips malaja 70W - podřadková výbojka) na sloupu SK5 - 1ks

- OBJEKTY K PŘEDÁNÍ SMO**
- KOMUNIKACE Š. 5,5 m - ASFALTOBETON ACO 11 - 250,0 m²
 - CHOPNÍK Š. 1,5 m + 2,0 m - BETONOVÁ DLAŽBA TL.6 cm - 44,5 + 16,0 = 30,5 m²
 - PARKOVACÍ STÁNÍ - ZÁMKOVÁ DLAŽBA TL.8 cm - 20x
 - VĚTNÉ VSAKOVACÍHO PRUHU Š.1,5 m DL. 30,0 m
 - PLOCHA PRO ROZVOJENÍ - ZÁMKOVÁ DLAŽBA TL.8 cm

SO 08 ROZVODY VEŘEJNÉHO OSVĚTLENÍ
 Nový kabel VO - CYKY - J 4x16, DL. 42,0 M
 Nové svítidlo VO (Philips malaja 70W - podřadková výbojka) na sloupu SK5 - 1ks

±0,000 = 211,10 = PODLAHA I.NP

ZODPOVĚDNÝ PROJEKTANT	VYPRACOVAL
ING. BOHUMIL ROCHOVANSKÝ	HANA HAVLÍČKOVÁ
INVESTOR	OLOMOUCSKÝ
OBEC	OLOMOUC - SLAVONÍN
STAVOS-REAL S.R.O., TOVÁRNÍ 915/40, OLOMOUC	
AVČK	
08/2017	
FORMÁT	24x34
STUPEŇ	DSP
ZÁKÁZKA	
MĚŘÍTKO	VÝKRES ČÍSLO
1:500	C-1

BYTOVÝ DŮM "A"
VĚTNÉ INFRASTRUKTURY
OLOMOUC-SLAVONÍN

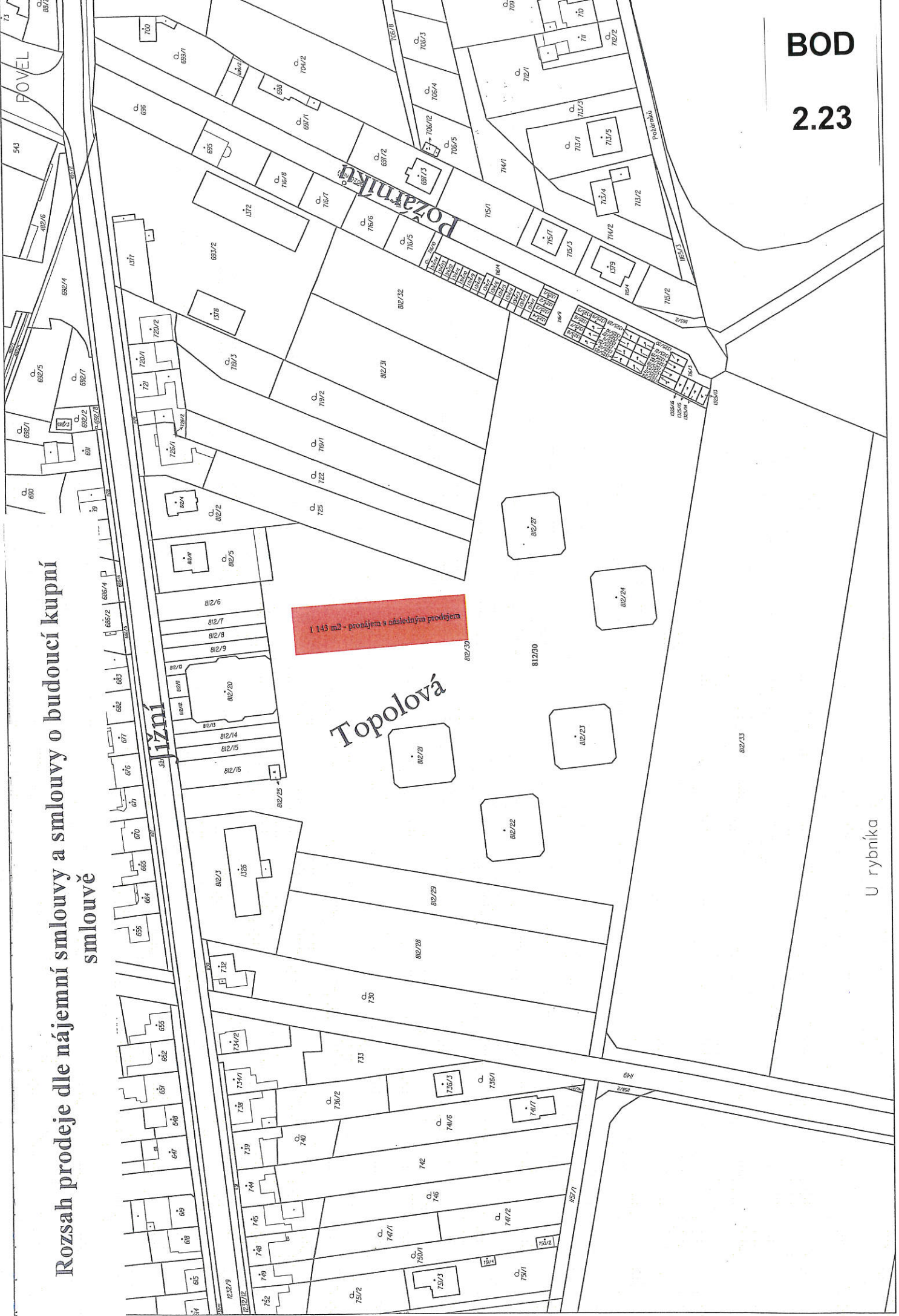
SITUACNÍ VÝKRES STAVBY K PŘEDÁNÍ SMO

Rozsah prodeje dle nájemní smlouvy a smlouvy o budoucí kupní smlouvě

1 143 m² - pronájem s následným prodejem

Topolová

U rybníka



VÝKAZ DOSAVADNÍHO A NOVÉHO STAVU ÚDAJŮ KATASTRU NEMOVITOSTÍ																	
Dosavadní stav					Nový stav												
Označení pozemku parc. číslem	Výměra parcely			Druh pozemku Způsob využití	Označení pozemku parc. číslem	Výměra parcely			Druh pozemku Způsob využití	Typ stavby Způsob využití	Způs. určení výměr	Porovnání se stavem evidence právních vztahů					
	ha	m ²				ha	m ²					Díl přechází z pozemku označeného v katastru nemovitostí	Číslo listu vlastnictví	Výměra			
812/30	2	16	12	orná půda	812/30	2	04	61	orná půda		0	812/30		10001	2	04	61
					812/86		11	51	orná půda		2	812/30		10001		11	51
	2	16	12			2	16	12									
Vyznačení věcného břemene na části pozemku: 812/30												812/30		10001			

Druh věcného břemene: dle smlouvy

Oprávněný: dle smlouvy

Výkaz údajů o bonitovaných půdně ekologických jednotkách (BPEJ) k parcelám nového stavu												
Parcelní číslo podle katastru nemovitostí		Kód BPEJ	Výměra			BPEJ na dílu parcely	Parcelní číslo podle zjednodušené evidence		Kód BPEJ	Výměra		BPEJ na dílu parcely
zjednodušené evidence	ha		m ²		ha		m ²	ha		m ²		
812/30		35600	2	04	61		812/86		35600	11	51	

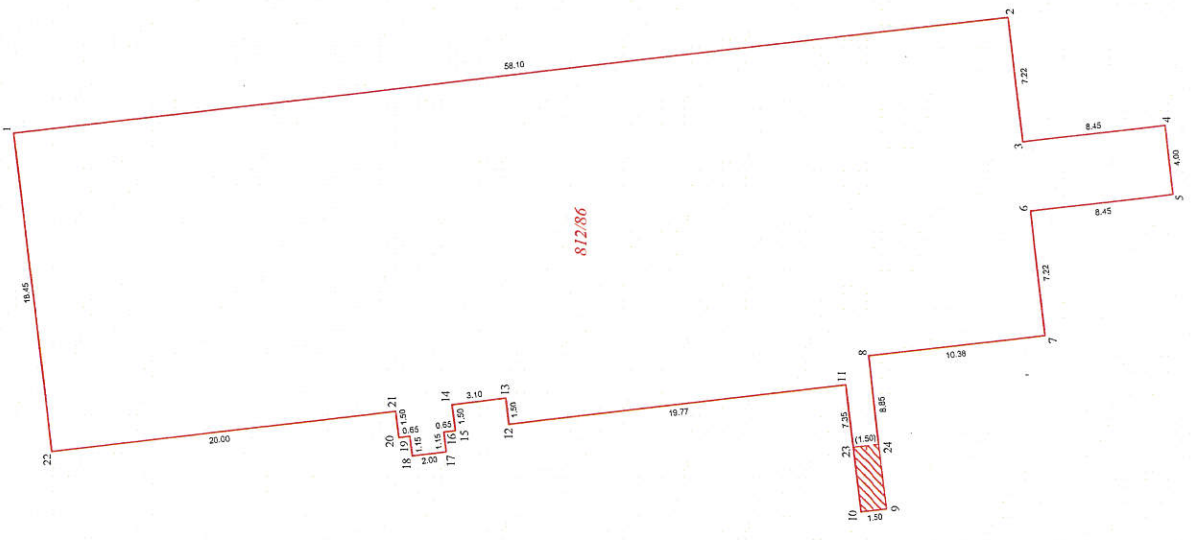
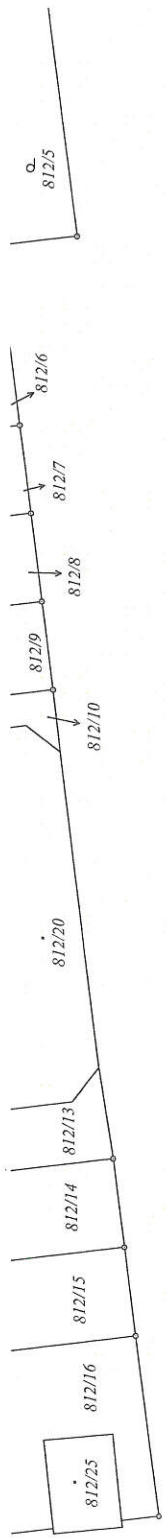
Seznam souřadnic (S-JTSK):
Souřadnice pro zápis do KN

Číslo bodu	Y	X	kk	Poznámka
1	547777.85	1124142.53	3	Barva - dř. kolík
2	547771.18	1124200.15	3	Barva - dř. kolík
3	547778.33	1124200.98	3	Barva - dř. kolík
4	547777.36	1124209.38	3	Barva - dř. kolík
5	547781.34	1124209.84	3	Barva - dř. kolík
6	547782.31	1124201.44	3	Barva - dř. kolík
7	547789.46	1124202.26	3	Barva - dř. kolík
8	547790.65	1124191.97	3	Barva - dř. kolík
9	547799.40	1124192.99	3	Barva - dř. kolík
10	547799.57	1124191.50	3	Barva - dř. kolík
11	547792.31	1124190.66	3	Barva - dř. kolík
12	547794.58	1124171.09	3	Barva - dř. kolík
13	547793.09	1124170.92	3	Barva - dř. kolík
14	547793.44	1124167.84	3	Barva - dř. kolík
15	547794.93	1124168.02	3	Barva - dř. kolík
16	547795.01	1124167.37	3	Barva - dř. kolík
17	547796.14	1124167.50	3	Barva - dř. kolík
18	547796.37	1124165.51	3	Barva - dř. kolík
19	547795.24	1124165.38	3	Barva - dř. kolík
20	547795.31	1124164.74	3	Barva - dř. kolík
21	547793.82	1124164.56	3	Barva - dř. kolík
22	547796.12	1124144.65	3	Barva - dř. kolík
23	547795.89	1124191.07	3	-
24	547795.72	1124192.56	3	-

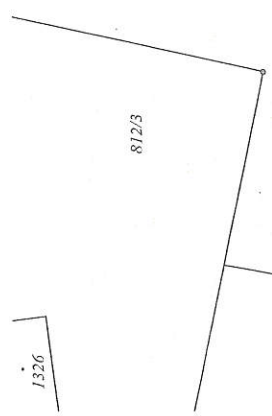
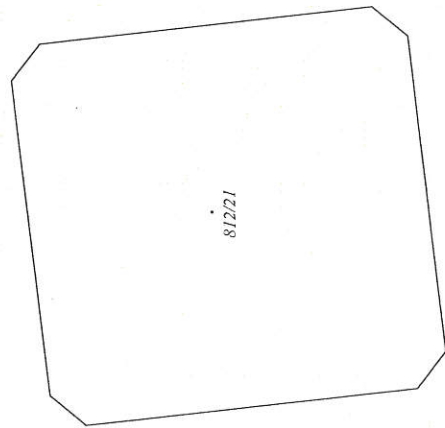
GEOMETRICKÝ PLÁN pro rozdělení pozemku a vyznačení věcného břemene na části pozemku	Geometrický plán ověřil úředně oprávněný zeměměřický inženýr	Stejnopis ověřil úředně oprávněný zeměměřický inženýr:
	Jméno, příjmení: Ing. Jan Příkryl	Jméno, příjmení:
	Číslo položky seznamu úředně oprávněných zeměměřických inženýrů: 2387/08	Číslo položky seznamu úředně oprávněných zeměměřických inženýrů:
	Dne: 16.8.2017 Číslo: 99/2017	Dne: Číslo:
	Náležitosti a přesnosti odpovídá právním předpisům.	Tento stejnopis odpovídá geometrickému plánu v elektronické podobě uloženému v dokumentaci katastrálního úřadu.
Vyhotovitel: Ing. Jan Příkryl Šubova 35, Olomouc IČ: 7333 92 02 Tel: 777 042 451 www.dobrygeodet.cz info@dobrygeodet.cz	Katastrální úřad souhlasí s očištváním parcel.	Ověření stejnopisu geometrického plánu v listinné podobě.
Číslo plánu: 1593-87/2017	KÚ pro Olomoucký kraj KP Olomouc Ing. Jitka Kylarová PGP-2053/2017-805 2017.08.29 08:10:37 CEST	
Okres: Olomouc		
Obec: Olomouc		
Kat. území: Slavonín		
Mapový list: Olomouc 9-2/22		
Dosavadním vlastníkům pozemků byla poskytnuta možnost seznámit se v terénu s průběhem navrhovaných nových hranic, které byly označeny předepsaným způsobem.		
dočas. stab. dle § 91 - dř. kolík		

BOD


2.23



812/30



812/29



725

812/5

812/6

812/7

812/8

812/9

812/10

812/20

812/13

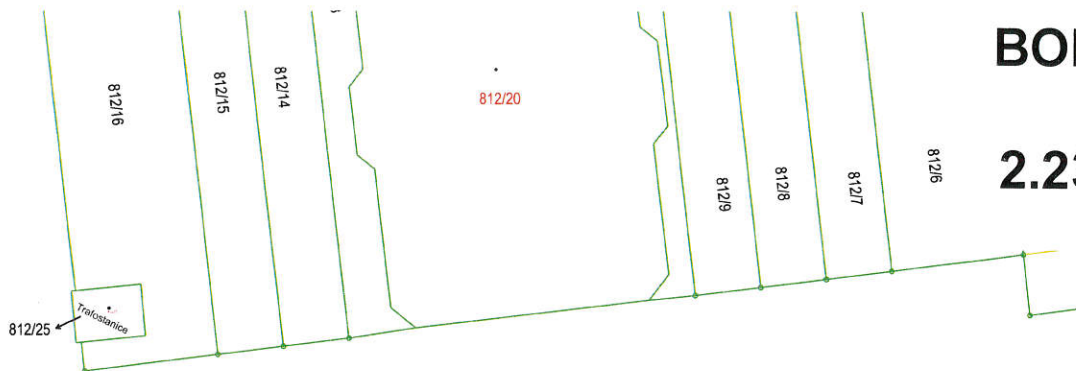
812/14

812/15

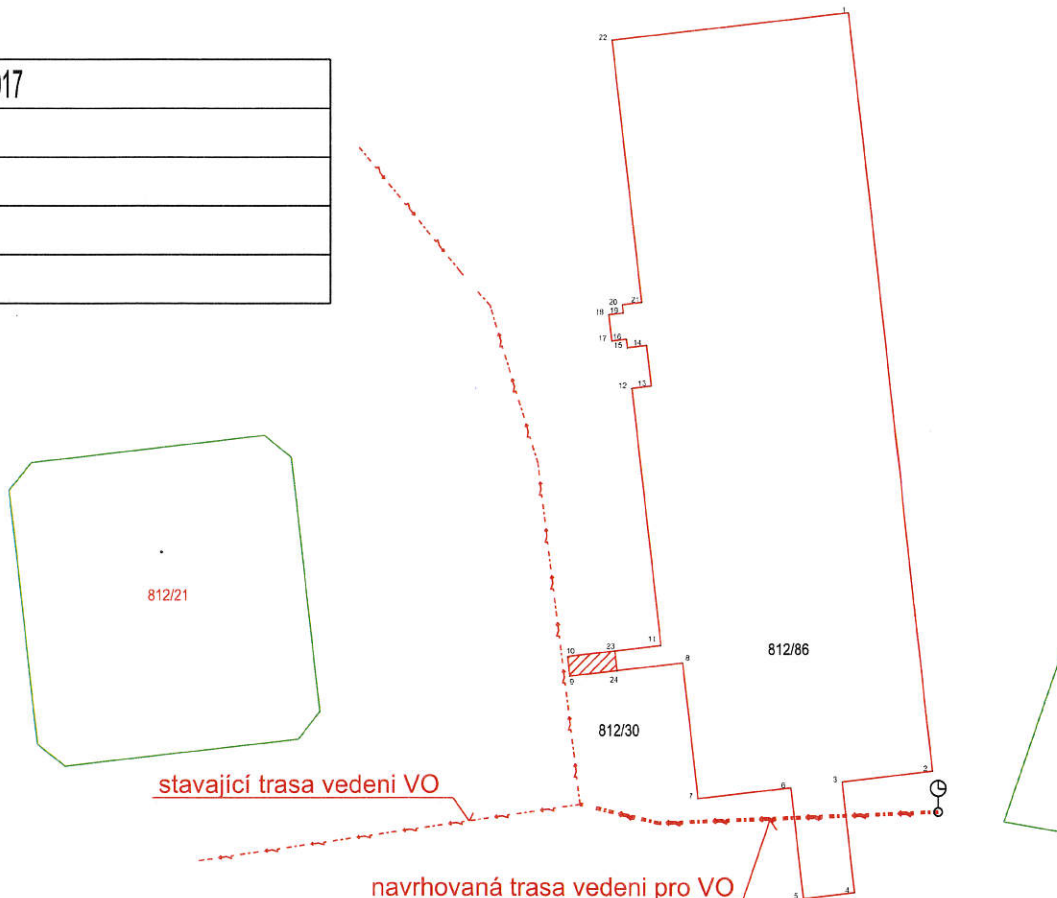
812/16

812/25

1326

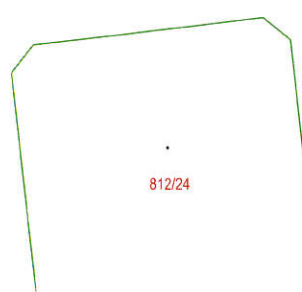
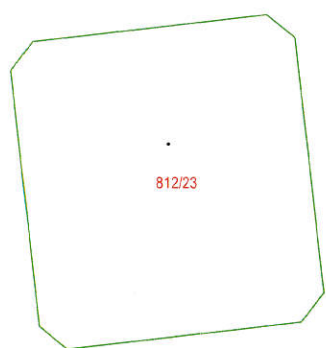
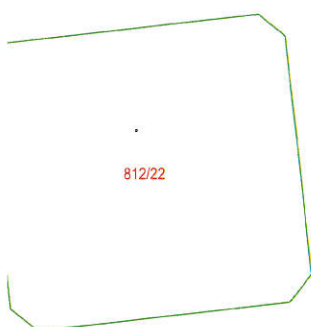


číslo plánu:	1593-87/2017
Okres:	Olomouc
Obec:	Olomouc
Kat. území:	Slavonín
Mapový list:	DKM



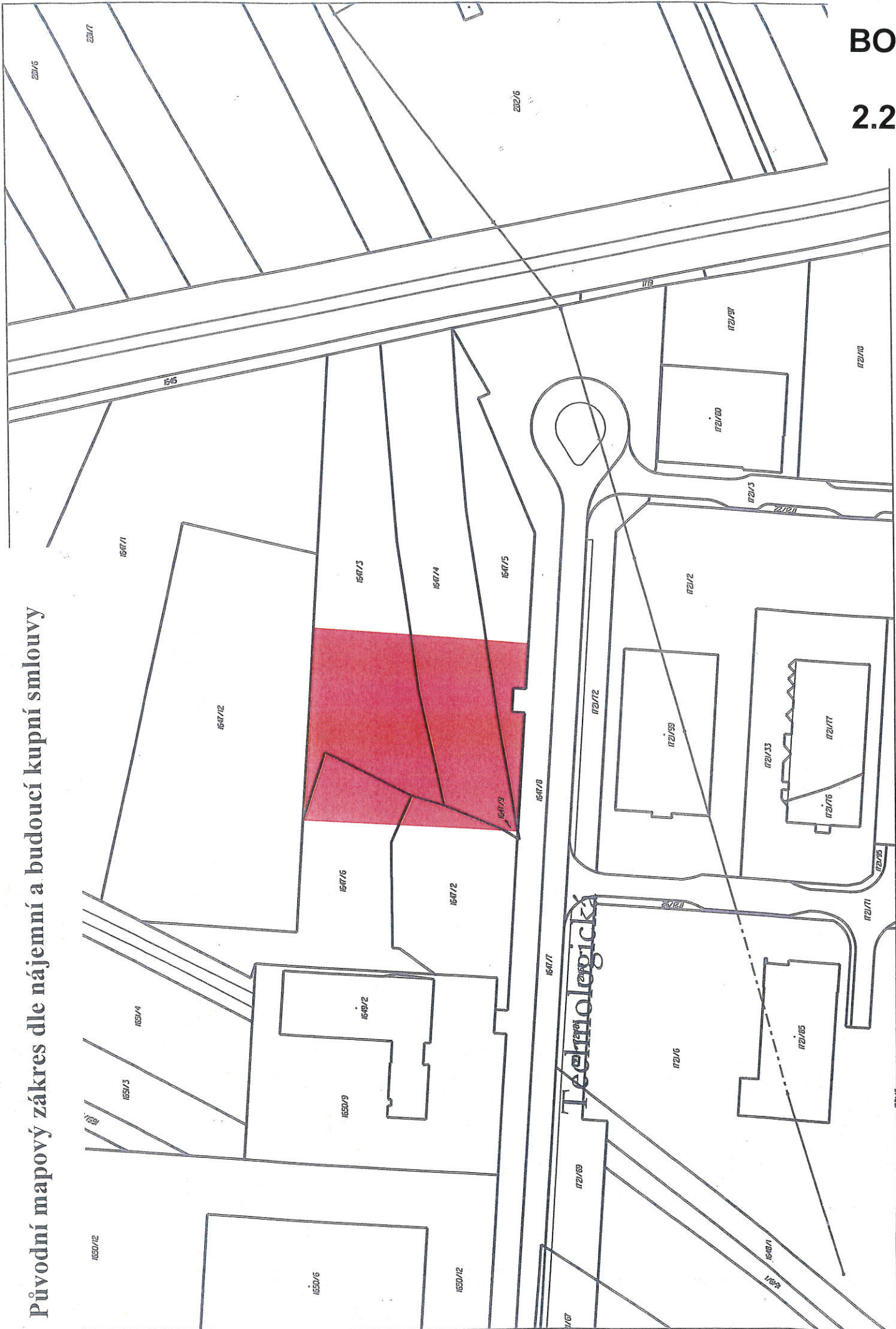
stavající trasa vedení VO

navrhovaná trasa vedení pro VO



Původní mapový zakres dle nájemní a budoucí kupní smlouvy

PROJEKT



Rozsah prodeje pozemků, resp. jejich částí v aktuálním snímku katastrální mapy.



BOD

2.24

část předmětu prodeje dle účinné a platné nájemní a budoucí kupní smlouvy

část předmětu prodeje bez účinné a platné nájemní a budoucí kupní smlouvy



BOD

2.24

MAJETKOPRÁVNÍ VZTAHY - ŽÁDOST O PŘEVOD POZEMKU

...

ARCHIV UP V OLOMOUCI

KATASTRÁLNÍ ÚZEMÍ : Neředín
STAVEBNÍK: Univerzita Palackého v Olomouci, Křížkovského 511/B, 771 47 Olomouc, IČ: 6 000 0000
MĚŘÍTKO : M 1:500

PLOCHA POŽADOVANÉHO PŘEVODU
k.ú. Neředín
parcela p.č. 429/4
výměra 295,1 m²

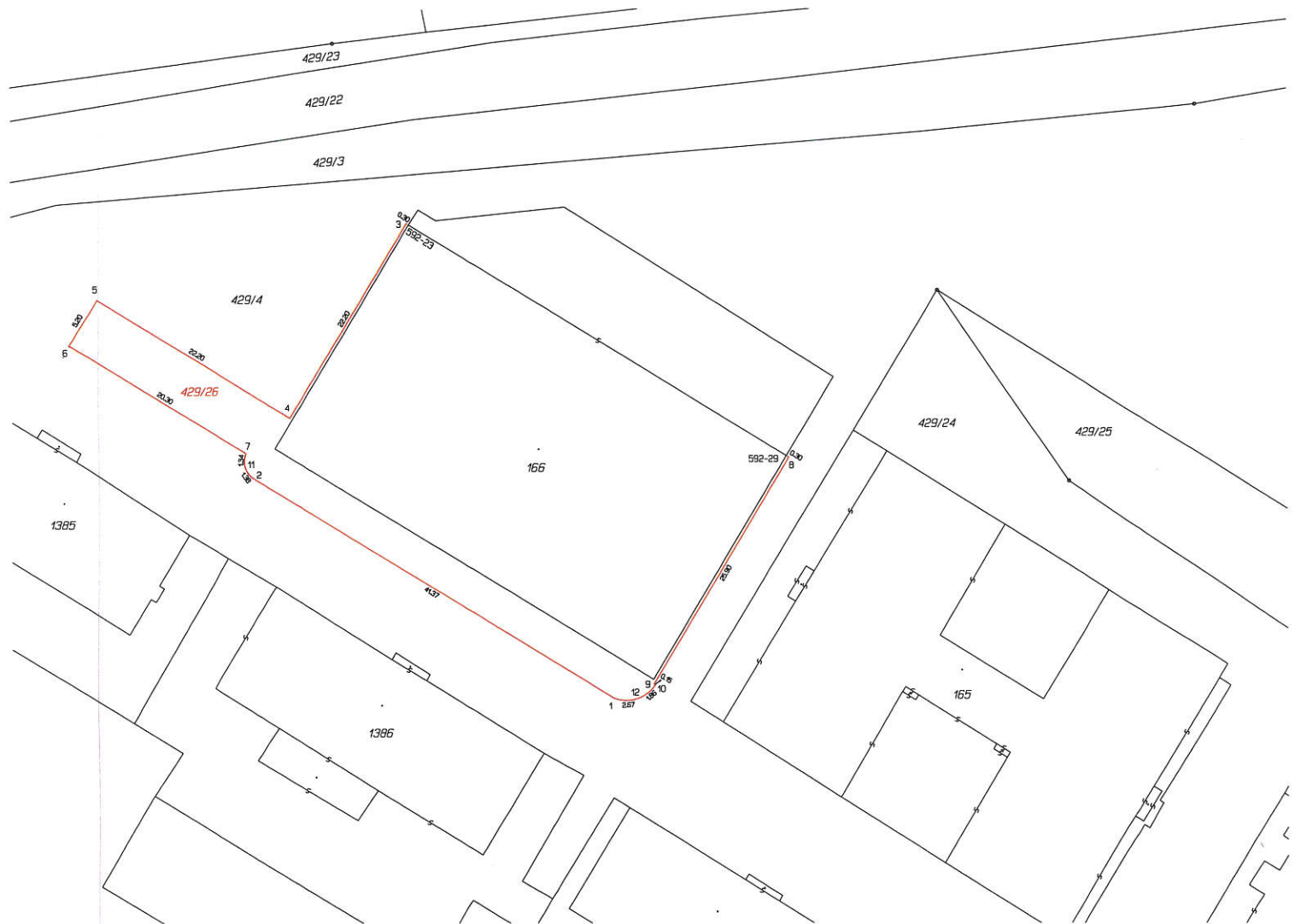


VÝKAZ DOSAVADNÍHO A NOVÉHO STAVU ÚDAJŮ KATASTRU NEMOVITOSTI

Dostavání stav		Nový stav		Ověření stavu	
Označení pozemku parc. číslem	Výměra parcely	Druh pozemku	Typ stavby	Způsob využití	Způsob využití
429/4	1 13 06	429/4	2	2	2
	1 13 06	429/26	2	2	2

Seznam souřadnic (S-JTSK)

Číslo bodu	Souřadnice pro žebřík do KN	Kód kv.	Pozemek
X	Y	X	Y
k.o. Netřetin	(710897)		
1	550076.25	1121221.38	3
2	550096.47	112175.02	3
3	550085.80	112197.44	3
4	550085.80	112197.44	3
5	550072.26	1121220.03	3
6	550072.26	1121220.03	3
7	550072.26	1121220.03	3
8	550072.26	1121220.03	3
9	550072.26	1121220.03	3
10	550072.26	1121220.03	3
11	550072.26	1121220.03	3
12	550072.26	1121220.03	3

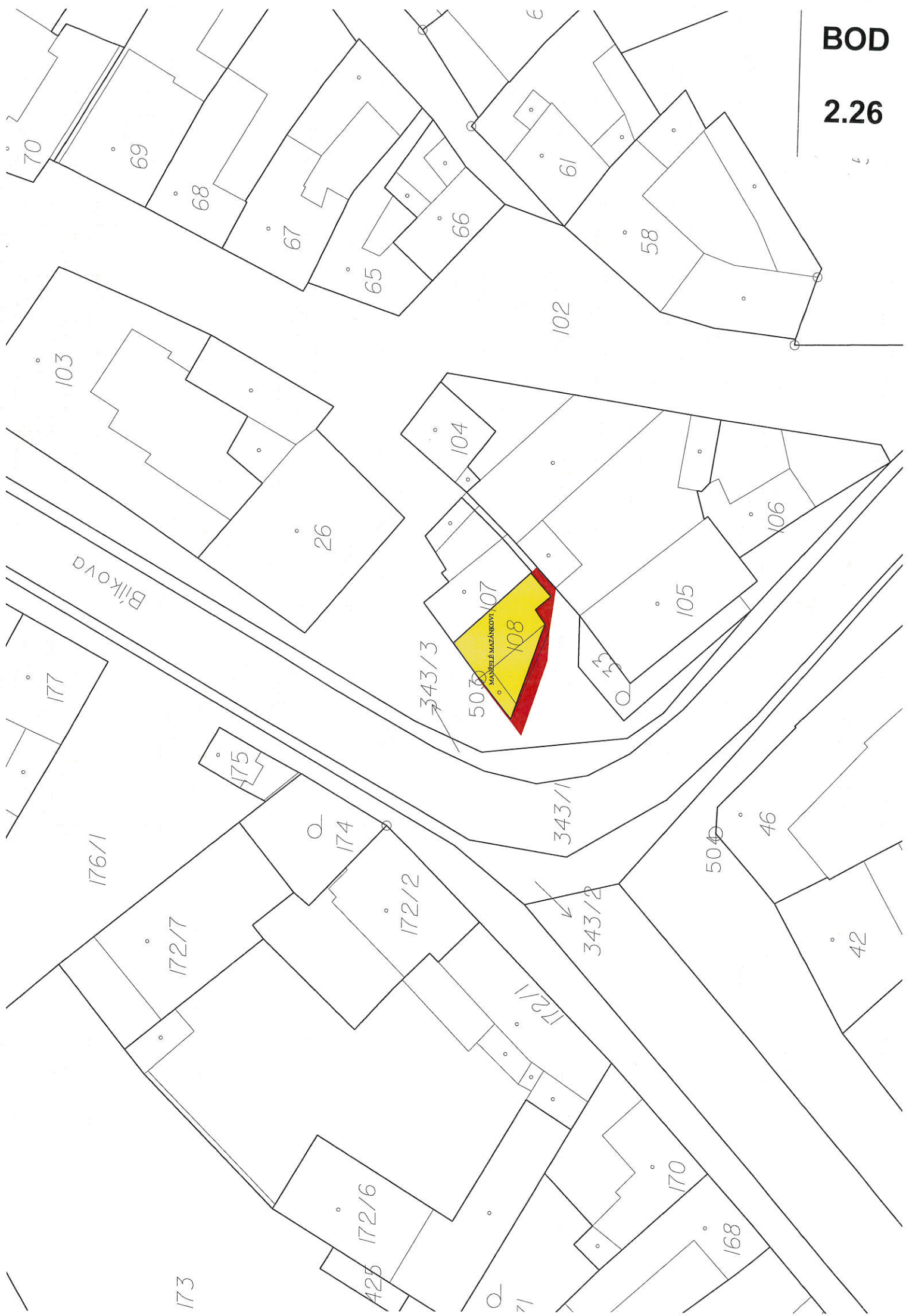


GEOMETRICKÝ PLÁN pro rozdělení pozemku		Geometrický plán ověřit úředně oprávněný zeměměřičský inženýr:	
Jméno, příjmení:	Ing. Zdeněk Bažant	Jméno, příjmení:	Stjepkojević Uroš
Číslo podniky seznamu úředně oprávněných zeměměřičských inženýrů:	765/95	Číslo podniky seznamu úředně oprávněných zeměměřičských inženýrů:	
Dne:	22. srpna 2017	Dne:	12/1/2017
Národnost a přenesení odpovědi právním předpisem:	Číslo: 121/2017	Národnost a přenesení odpovědi právním předpisem:	
Katastrální úřad souhlasí s účelováním parcel.		Ověření stejnopisu geometrického plánu v listinné podobě.	
Vyhovitel: GEOL, spol. s r.o. Dolní Hejčínská 47/25 779 00 Olomouc ICO 60319232		Tento stejnopis odpovídá geometrickému plánu v elektronické podobě uloženému v dokumentaci katastrálního úřadu.	
Číslo plánu: 1411-75/2017	Okres: Olomouc	Ověření stejnopisu geometrického plánu v listinné podobě.	
Kat. území: Netřetin	Obec: Olomouc		
Mapový list: Prostějov 0-0/42, Ol. 9-0/31	Kraj: Olomoucký kraj		
seznamit se v území s průběhem navrhovaných nových tras, které byly označeny příslušným způsobem.	Ing. Jitka Kyjarová PGP-2100/2017-805 2017.08.29 13:06:49 CEST		
Viz seznam souřadnic			

BOD
2.25

BOD

2.26



Výkaz dosavadního a nového stavu údajů katastru nemovitostí

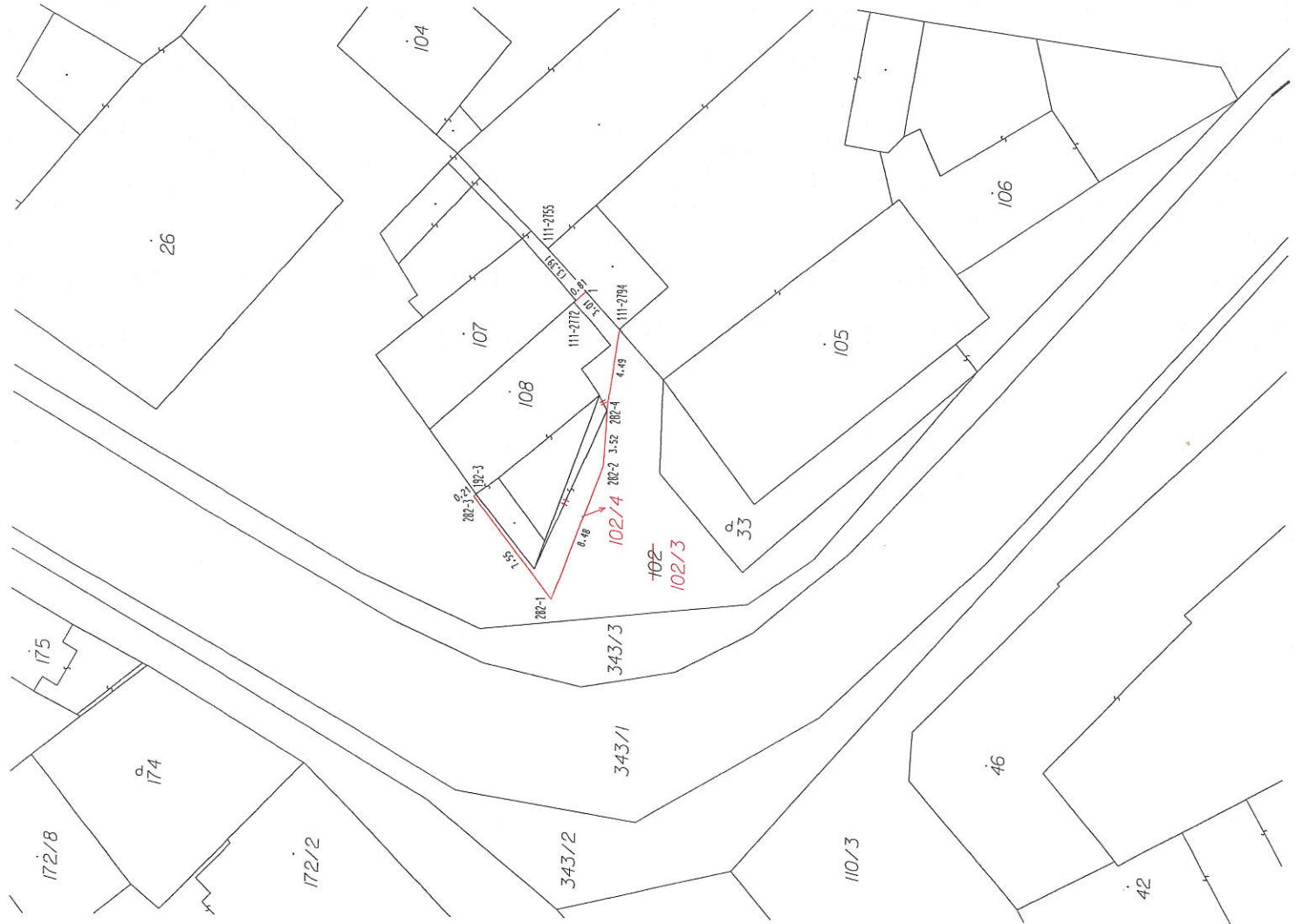
Dosavadní stav				Nový stav				Porovnání se stavem evidence právních vztahů							
číslo listu v katastru nemovitostí	číslo parcelního dílu	výměra parcely v m ²	úprava	číslo listu v katastru nemovitostí	číslo parcelního dílu	výměra parcely v m ²	úprava	číslo listu v katastru nemovitostí	číslo parcelního dílu	výměra parcely v m ²	úprava	číslo listu v katastru nemovitostí	číslo parcelního dílu	výměra parcely v m ²	úprava
102	102/3	37,09	osádní pl. osádní kom.	102/3	102/3	36,85	osádní pl. osádní kom.	10001	102	36,85	10001	10001	102	36,85	10001
11	102/4	37,09	osádní pl. osádní kom.	102/4	102/4	25	osádní pl. osádní kom.	10001	102	25	10001	10001	102	25	10001

1) Rozdíly v součtu výměr v důsledku zaokrouhlení číselně určených výměr podle § 82 odst. 2 katastrální vyhlášky.

Seznam souřadnic (S - JTSK)

Souřadnice pro zápis do KN

číslo bodu	Y	X	k. k.	pozn.
111-2755	552381,40	1121831,77	4	stovbo
111-2772	552384,44	1121833,46	4	stovbo
111-2794	552386,13	1121836,03	4	stovbo
192-3	552395,82	1121827,70	3	stovbo
282-1	552401,98	1121832,13	3	ohradní zed
282-2	552394,11	1121835,15	3	ohradní zed
282-3	552395,94	1121837,54	3	ohradní zed
282-4	552390,55	1121835,37	3	ohradní zed
282-4	552383,91	1121834,03	4	barva




GEOMETRICKÝ PLÁN

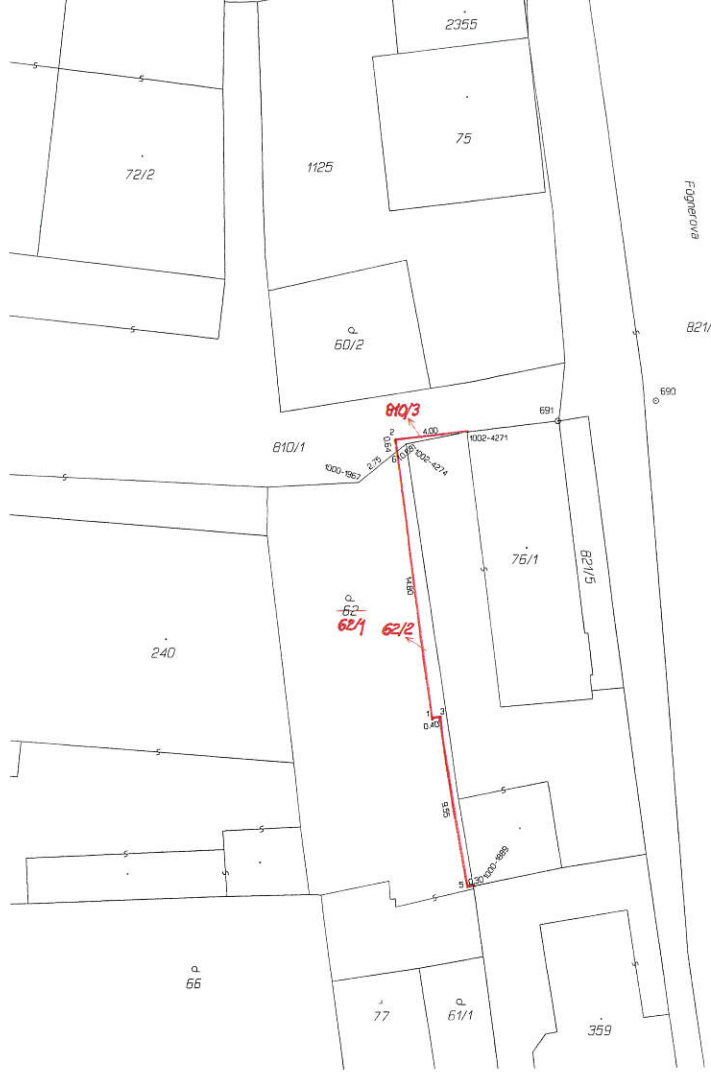
pro rozdělení pozemku

Vyhotovil:	Srdota Jiří	č. 70595976	18.7.1962
Adresa:	Olomouc, Karafiátova 1, srovn. inženýring		
Číslo plánu:	290-18/2016		
Okres:	Olomouc		
Kat. území:	Olomouc		
Mapový list:	Prostějov 0-0/33		

Comitický plán ověřitelské oprávnění zeměměřičský úřad:	Ing. Jiří Albrecht
Číslo platby seznamu řízení ověřitelských zeměměřičských úřadů:	2236/2004
Dej:	25.5.2017
Číslo:	504/2017
Státní ověřitelské oprávnění zeměměřičský úřad:	Ing. Václav Janáček
Číslo platby seznamu řízení ověřitelských zeměměřičských úřadů:	1191/1995
Dej:	18.7.1995
Číslo:	100/1995



BOD
2.26



VÝKAZ DOSAVADNÍHO A NOVÉHO STAVU ÚDAJŮ KATASTRU NEMOVITOSTÍ

Dosavadní stav				Nový stav							
Označení pozemku par. číslem	Výměra parcely		Druh pozemku Způsob využití	Označení pozemku par. číslem	Výměra parcely		Druh pozemku Způsob využití	Typ stavby	Znač. účelů výměr	Znač. účelů výměr	Porovnávací sazba st. č.
	ha	m ²			ha	m ²					
62	2	38	zahradní	62/1	2	25	zahradní			2	62
810/1	36	77	ostatní plocha zemědělská	62/2	13	13	ostatní plocha zemědělská			2	62
				810/1	36	76	ostatní plocha zemědělská			0	810/1
				810/3	1	1	ostatní plocha zemědělská			2	810/1
	39	15			39	15					

BOD
2.27

Výkaz údajů o bonitovaných půdně ekologických jednotkách (BPEJ) k parce

Parcelní číslo podle katastru nemovitosti	zjednodušená evidence	Kód BPEJ	Výměra ha	BPEJ na dílu parcely	Parcelní číslo podle katastru nemovitosti		Kód BPEJ
					zjednodušená evidence		
62/1		35600	2	25	62		

Seznam souladnic (S-15K)

Číslo bodu Souřadnice pro zápis do KN Kód sv. Poznámka

1000-1889	544477,46	1122051,71	3	rah nízký
1000-1967	544483,84	1122029,49	3	barevná značka
1000-4271	544477,75	1122026,74	4	rah budovy
1002-4274	544481,16	1122027,38	4	rah budovy
1	544479,73	1122042,49	3	rah budovy
2	544481,78	1122027,17	3	rah budovy
3	544479,33	1122042,42	3	rah nízký
5	544477,75	1122051,71	3	rah nízký
6	544481,69	1122027,80	4	barevná značka

GEOMETRICKÝ PLÁN pro rozdělení pozemku

Geometrický plán vyřídil a ověřil aprelářský zeměměřičský inženýr:
Jmeno, příjmení: Ing. Zdeněk Bažant
Číslo podniky seznamu úředně ověřených zeměměřičských inženýrů: 765/05
Dne: 19.6.2017 Číslo: 572/2017
Náležející a přenesení odpovědnosti právního předpisem: Katastrální úřad ve městě a obcích sml. par. 62/1

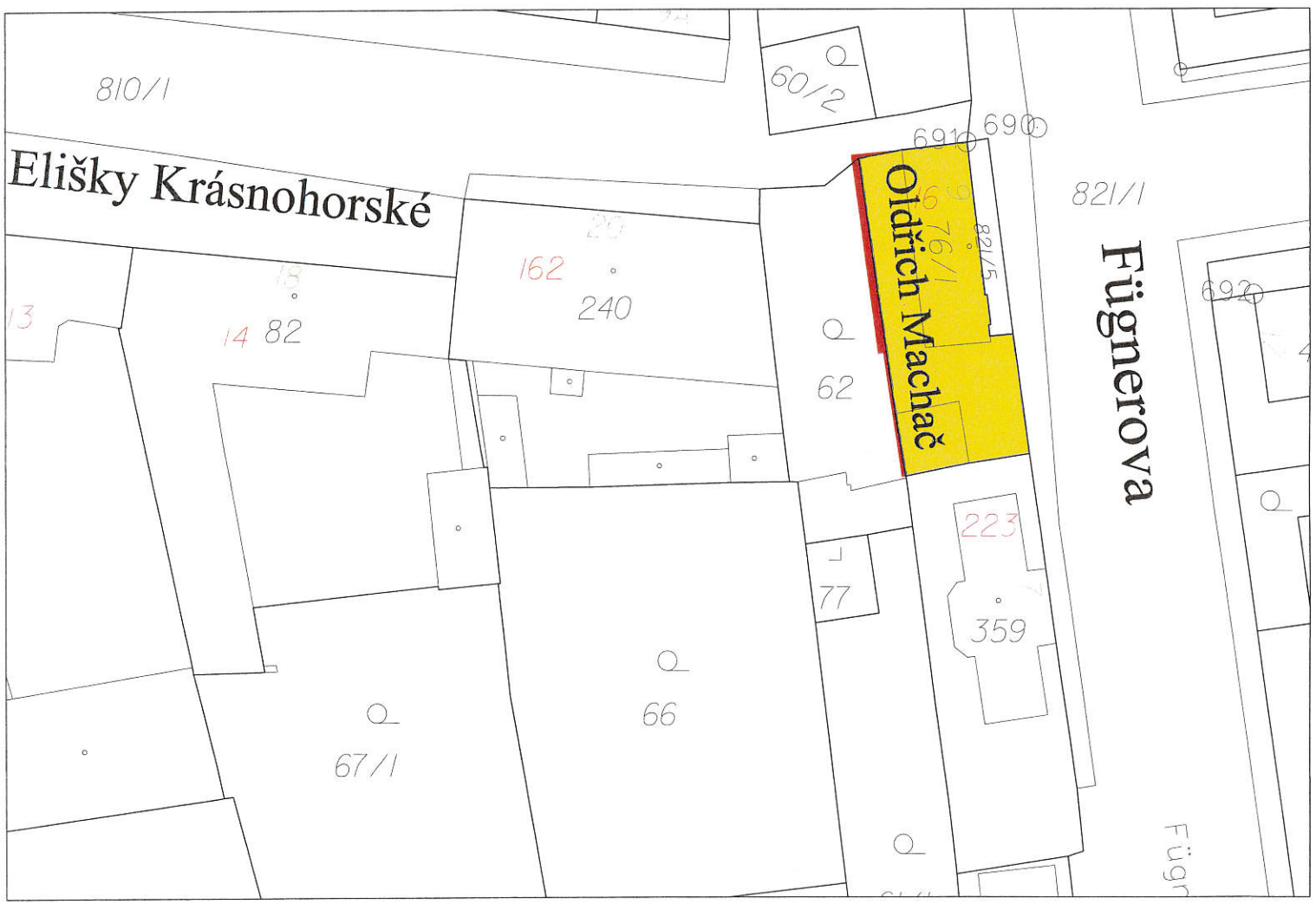
Geometrický plán vyřídil a ověřil aprelářský zeměměřičský inženýr:
Jmeno, příjmení:
Číslo podniky seznamu úředně ověřených zeměměřičských inženýrů:
Dne: Číslo:
Tento výpis je součástí geometrického plánu v elektronické podobě uložené v digitální podobě v katastru nemovitostí.

Vyhotořil: GEOPROFIL, s.r.o.
Na Pařížské 91/5, 779 00 Olomouc
IČ: 26879719

Číslo plánu: 2463-112/2017
Okres: Olomouc
Obec: Olomouc
Kat. území: Hodolany
Měřítko: 1:1000
Dodatečným úředním posudkem bylo poskytnuto osvědčení o správnosti a přibližnosti az. čísel zeměměřičských inženýrů, které bylo součástí předloženého výpisu - viz seznam souladnic

KÚ pro Olomoucký kraj
KP Olomouc
Ing. Jitka Kyjarová
PGP-1527/2017-805
2017.06.23 13:45:01 CEST

Ověření a podpis geometrického plánu v listinné podobě:



Jeremenkova

BOD

2.28

938/41

938/39

938/44

624/18

920

921

428/5

40B

428/1

1211

428/6

1026

146/4

624/31

624/29

624/39

146/6

146/7

1116

1117

40A

146/3

1191

1027/4

1027/2

146/1

ČESKÉ DRÁHY, a. s.

1028/4

2292

1027/9

1030

1027/11

1027/6

Kosmonautů

36

1029/5

1029/6

1029/9

1029/2

1029/7

Smetanova

1028/5

2293/1

1029/1

1029/4

2293/2

24/26

34

1278/4

1071

32

1278/3

1070

185

279

09/6

186

280

190

288

75

1/2

6

8





VÝKAZ DOSAVADNÍHO A NOVÉHO STAVU ÚDAJŮ KATASTRU NEMOVITOSTÍ										
Dosavadní stav					Nový stav					
Označení pozemku parc. číslům	Výměra parcely		Druh pozemku	Označení pozemku parc. číslům	Výměra parcely		Druh pozemku	Typ stavby	Způsob využití	Způsob určení výměry
	ha	m			ha	m				
120/4	31	45	ostatní, dle ostatní komunikace	120/4	31	44	ostatní, dle ostatní komunikace	2	120/4	2
125/2	26	86	ostatní, dle ostatní komunikace	125/2	26	52	ostatní, dle ostatní komunikace	2	120/4	2
	60	31		125/5	60	31	ostatní, dle ostatní komunikace	2	125/2	2

Číslo bodu	X	Y	Kód kvality	Poznámka
1000-2824	544614.43	1122162.11	3	roh stavby
1000-2932	544633.98	1122171.76	3	roh stavby
1002-5281	544620.05	1122165.11	4	roh stavby
1002-5298	544647.31	1122178.54	3	roh stavby
1002-5357	544669.31	1122190.74	3	roh stavby
1002-5447	544660.50	1122208.90	3	roh stavby
1	544618.71	1122164.40	4	roh betonových schodů
2	544619.90	1122163.48	3	roh betonových schodů
3	544621.46	1122163.62	3	roh betonových schodů
4	544634.96	1122170.84	3	roh betonových schodů
5	544635.58	1122171.62	3	roh betonových schodů
6	544635.43	1122172.50	3	roh betonového základu
7	544665.05	1122199.51	3	roh betonového základu
8	544665.69	1122199.83	3	roh betonového základu
9	544665.02	1122201.23	3	roh betonového základu
10	544664.38	1122200.90	3	roh betonového základu

Seznam souřadnic (S-JTSK)
 Souřadnice pro zápis do KN



GEOMETRICKÝ PLÁN
 pro
 rozdělení pozemků

Geometrický plán ověřit úředně oprávněný zeměměřický inženýr:
 Jméno, příjmení: **Ing. Karel Fišnar**
 Číslo poločky seznamu úředně oprávněných zeměměřických inženýrů: **1463/1995**
 Dne: **4.7.2017** Číslo: **266/2017**

Státní úřad zeměměřický a katastrální ověřit úředně oprávněný zeměměřický inženýr:
 Jméno, příjmení:
 Číslo poločky seznamu úředně oprávněných zeměměřických inženýrů:
 Dne: Číslo:

Tento státní úřad vydává geometrický plán v elektronické podobě určenou v souhrnné tabulce údajů.
 Ověření státního geometrického plánu v listinné podobě.

Vyhovatel: **Geopis s.r.o.**
 Trávník 111/730
 Přerov 75005
 IČO: 61946315 DIČ: CZ 61946315

Číslo plánu: **2466-50/2017**
 Obec: **Olomouc**

Kat. území: **Hodolany**
 Mapový list: **Olomouc 7-1/11**
 Dosavadním vlastním pozemků bylo poskytnuta možnost seznámit se v terénu a průběhem navrhovaných nových hranic, které byly označeny bat. základem, uchody.

Náležejícím a přesností odpovídá právní předpisům.
 Katastrální úřad souhlasí s celkováním parcel.

KÚ pro Olomoucký kraj
 KP Olomouc
 Ing. Kateřina Vrbová
 P-GP-1647/2017-805
 2017.07.14 09:48:56 CEST

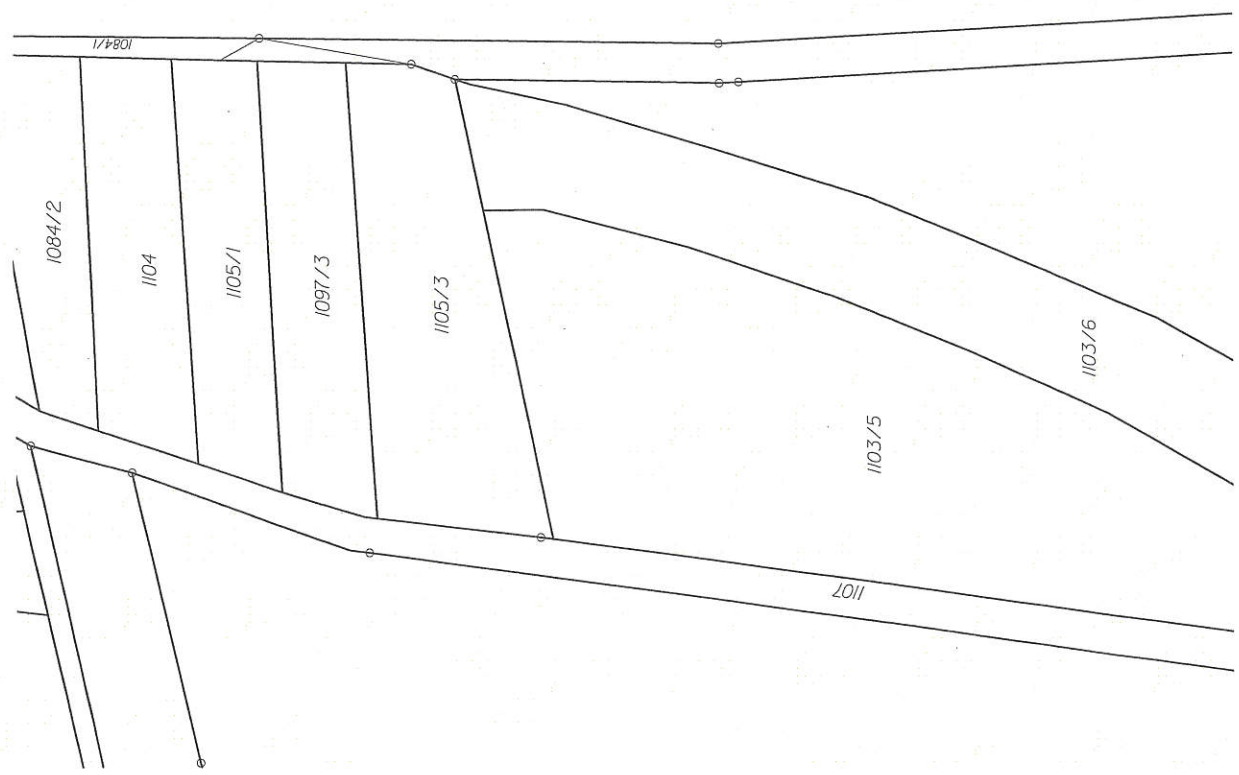
BOD
2.29

Jžušonská

BOD
2.30



Rozsah prodeje dle návrhu OKR



VÝKAZ DOSAVADNÍHO A NOVÉHO STAVU ÚDAJŮ KATASTRU NEMOVITOSTÍ

Dosavadní stav				Nový stav			
Označení pozemku parc. číslem	Výměra parcely ha	Druh pozemku	Označení pozemku parc. číslem	Výměra parcely ha	Druh pozemku	Porovnání se stavem evidence průvňích vztahů	
						Způsob využití	Způsob využití
665/2	4	orná půda	665/2	1	orná půda	0	10001
668/2	3	orná půda	668/2	2	orná půda	0	10001
	7		668/3	2	orná půda	0	10001
	7			7			

Výkaz údajů o bonitovaných půdně ekologických jednotkách (BPEJ) k parcelám nového stavu							
Katastr nemovitosti	Parcelní číslo podle zjednodušené evidence	Výměra ha	Kód BPEJ	Parcelní číslo podle BPEJ no dlu parcely		Výměra ha	BPEJ no dlu parcely
				668/3	30200		
665/2	30200	1	11	668/3	30200	82	
665/8	30200	3	24				
668/2	30200	2	40				

Seznam souřadnic (S-JTSK)
Souřadnice pro zápis do KN

Č. bodu	X	Y	Poznámka
280-2869	547992.21	1125517.59	3 doč.stabil.
280-2884	547984.46	1125520.78	6 doč.stabil.
280-2940	548005.11	1125527.49	6 doč.stabil.
280-2987	547991.68	1125532.40	6 doč.stabil.
	547990.86	1125522.86	6 doč.stabil.
	547988.65	1125531.42	6 doč.stabil.






GEOMETRICKÝ PLÁN
pro
rozdělení pozemku

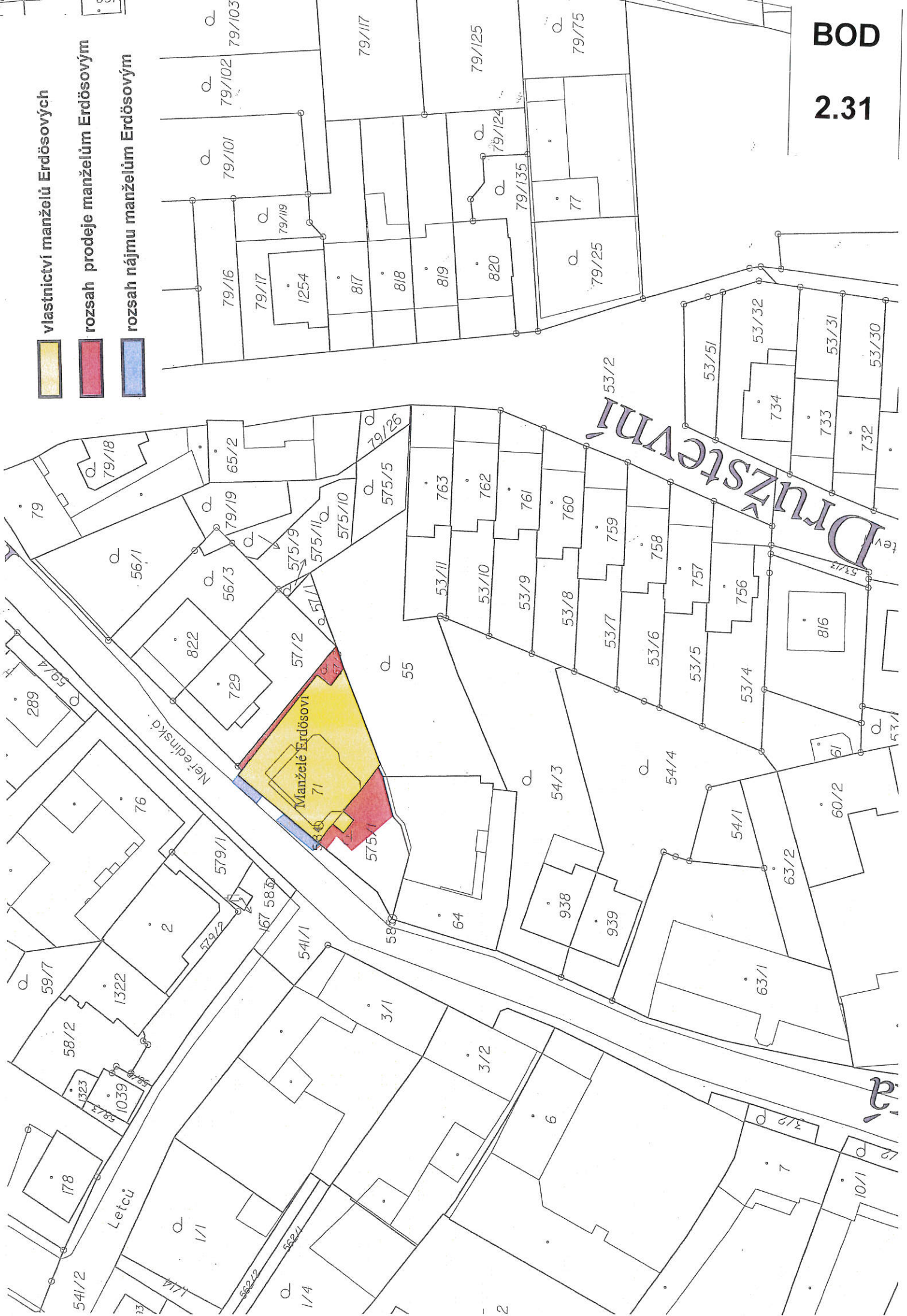
Geometrický plán ověřil úřední oprávněný zeměměřičský úřad:
Jméno, příjmení: Ing. Zuzana Tomečková
Číslo pověry seznamu úředně oprávněných zeměměřičských úřadů: 2628/13
Dne: 12.5.2017 Číslo: 138/2017

Vyhodnotil: Ing. Zuzana Tomečková
Doloplazy 83, 783 56 Doloplazy
IČ: 76632695, tel: 732346815
Číslo plánu: 749-60/2017
Okres: Olomouc
Obec: Olomouc
Kat. území: Nemilany
Měřový list: Olomouc 9-2/44
Dostupným způsobem prozračená byla pozemková jednotka, která byla rozdělena adekvátním způsobem:
doc605n6

Stojopla ověřil úřední oprávněný zeměměřičský úřad:
Jméno, příjmení:
Číslo pověry seznamu úředně oprávněných zeměměřičských úřadů:
Dne:
Číslo:
Tento stojoplas odpovídá geometrickému plánu v elektronické podobě uloženému v dokumentaci katastrálního úřadu.
Ověření stojoplasu geometrického plánu v listinné podobě.
Katastrální úřad souhlasí s obsahem parcel.

BOD
2.30

-  vlastnictví manželů Erdősových
-  rozsah prodeje manželům Erdősovým
-  rozsah nájmu manželům Erdősovým



VÝKAZ DOSAVADNÍHO A NOVÉHO STAVU ÚDAJŮ KATASTRU NEMOVITOSTÍ

Dosavadní stav				Nový stav				Porovnání se stavem evidence právních vztahů					
Označení pozemku parc. číslem	Výměra parcely		Označení pozemku parc. číslem	Výměra parcely		Typ stavby	Způsob využití	Účel určení pozemku	Číslo listu vztahů v katastru nemovitostí	Číslo listu vztahů v evidenci	Výměra dílu		Označení dílu
	ha	m ²		ha	m ²						ha	m ²	
575/1	1,80		575/1	1,08		zahradní	zahradní	2	575/1	10001	1,08	72	
Věcné břemeno: st.71 573 575/1 Druh věcného břemene: právní chůze a jízd za účelem zprávy a údržby kanalizace Opatření: číle listiny													

Výkaz údajů o bonitovaných půdně ekologických jednotkách (BPEU) k parcelám nového stavu					
Parcelní číslo podle katastru nemovitostí	Výměra BPEU na dílu parcely		Parcelní číslo podle katastru nemovitostí	Výměra BPEU na dílu parcely	
	ha	m ²		ha	m ²
575/1	1,08				
575/13	72				

Seznam souřadnic (S-JTSK)

Souřadnice pro zápis do KN				Souřadnice pro zápis do KV			
Č. bodu	Y	X	kód kv.	Č. bodu	Y	X	kód kv.
218-4005	549213.30	1121293.47	4	1386-1	549237.52	1121308.85	3
304-4	549215.59	1121293.32	3	1386-2	549226.17	1121310.73	3
304-28	549217.44	1121314.75	3	1386-3	549227.44	1121312.24	3
520-1516	549193.06	1121310.67	3	4	549226.28	1121312.24	3
520-1533	549197.20	1121311.61	3	5	549227.37	1121308.67	3
520-1540	549199.68	1121308.71	3	6	549217.16	1121317.44	3
520-1603	549213.00	1121316.20	3	8	549194.14	1121309.75	4
520-1604	549213.53	1121317.77	3	9	549195.84	1121308.50	4
520-1619	549215.14	1121318.57	3	10	549224.32	1121311.29	3
520-1665	549221.81	1121320.26	3	11	549222.15	1121313.15	3
520-1668	549222.46	1121313.54	3	12	549218.05	1121316.55	3
520-1672	549223.15	1121308.84	3	13	549215.10	1121316.55	3
520-1687	549226.24	1121307.31	3	14	549199.48	1121309.86	3
520-1717	549230.06	1121311.91	3	15	549213.30	1121317.96	3
521-3981	549220.95	1121311.68	3	16	549197.66	1121317.26	3
521-3985	549224.65	1121311.70	3				

GEOMETRICKÝ PLÁN

pro rozdělení pozemku a vymezení rozsahu věcného břemene k části pozemku

Gemetrický plán vznikl úředně opatřením zeměměřičského inženýra:
 Jména, příjmení: **Ing. Zuzana Tomešková**
 Číslo pokby seznamu úředně opatřených zeměměřičských inženýrů: **2628/13**
 Dne: **2.5.2017** Obec: **136/2017**
 Hasičstvem a právní odpověď převím předjímam.

Vyhотовiteli: **Ing. Zuzana Tomešková**
 Doloplazy 83, 783 56 Doloplazy
 IČ: 78632695, tel: 732346815

Číslo plánu: **1407-136/2016**

Okres: **Olomouc**

Obec: **Olomouc**

Kat. území: **Neředín**

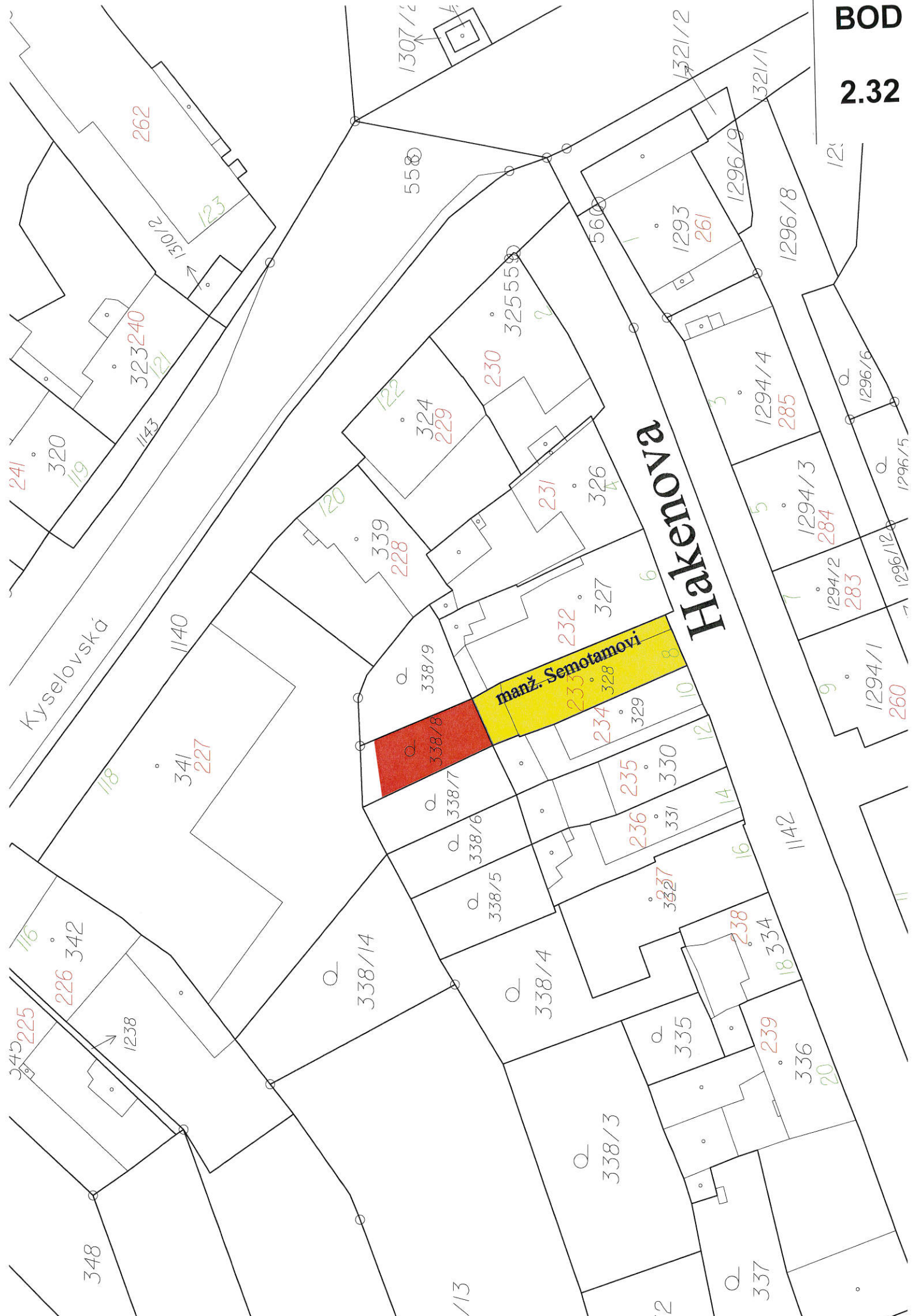
Měrový list: **Olomouc 9-0/32**
 Pro katastrální úřad bývá poskytována možnost seznámit se v listinu s publikovanými novými hranicemi, které byly zveřejněny způsobem: **dle seznamu souřadnic**

KÚ pro Olomoucký kraj
 KP Olomouc
 Ing. Jitka Kyřarová
 PGP-1135/2017-805
 2017.05.15 09:53:33 CEST

Katastrální úřad souhlasí s zřizováním parcel.
 Důkaz státního geometrického plánu v listině poslat.

BOD
2.31





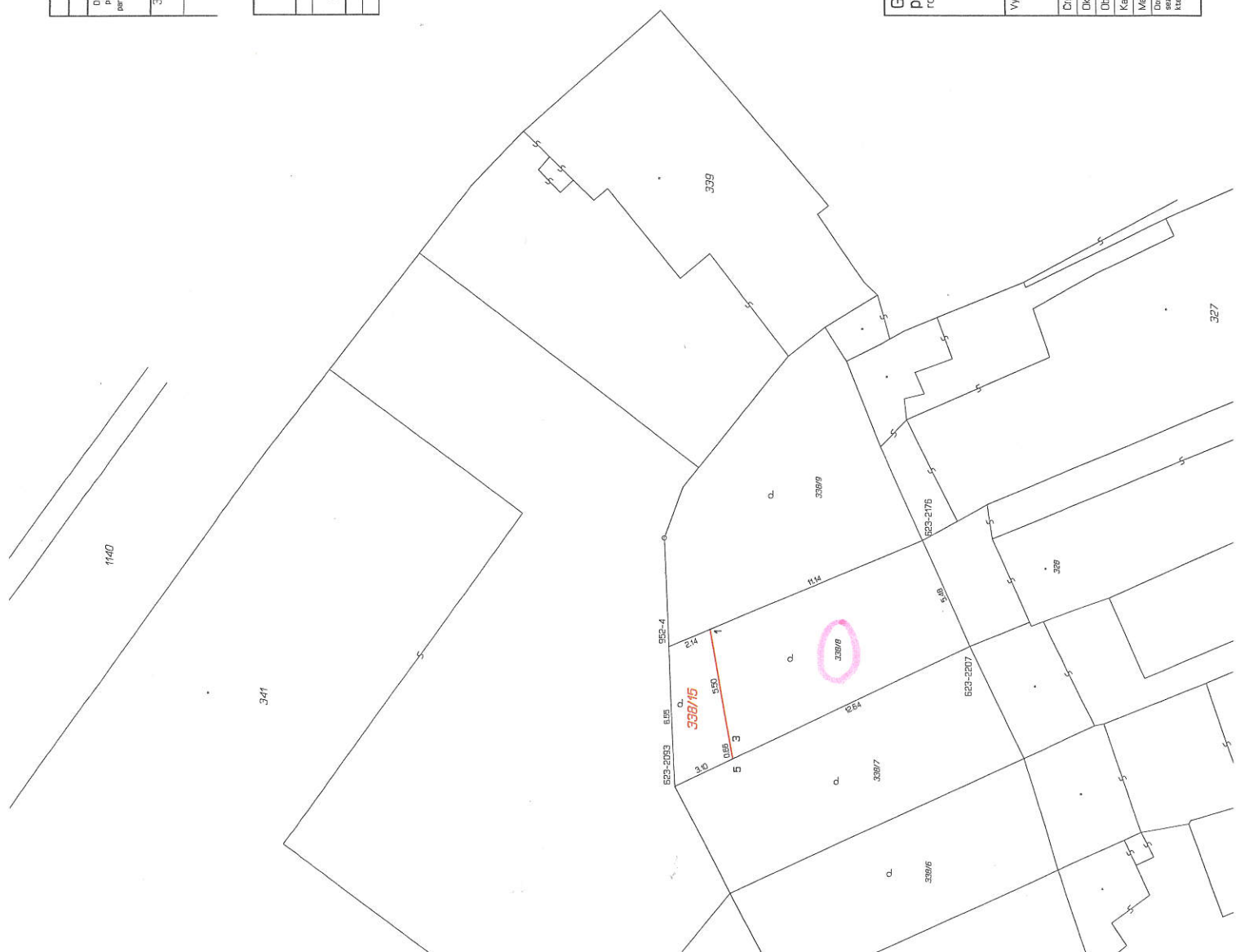
VÝKAZ DOSAVADNÍHO A NOVEHO STAVU ÚDAJŮ KATASTRU NEMOVITOSTÍ

Dosevňit stav				Nový stav			
Druh pozemku parc. číslm	Výměra parcely ha	Druh pozemku parc. číslm	Výměra parcely ha	Druh pozemku parc. číslm	Výměra parcely ha	Druh pozemku parc. číslm	Výměra parcely ha
338/8	B4 zahrada	338/8	68 zahrada	338/8	68 zahrada	338/8	68
		338/15	16 zahrada	338/15	16 zahrada	338/15	16

Výkaz údajů o bonitovaných půdně ekologických jednotkách (BPEJ) k parcelám nového stavu

Parcelní číslo podle katastru nemovitostí	Kód BPEJ	Výměra ha	Parcelní číslo podle zjednodušené evidence	Kód BPEJ	Výměra ha
338/8	30210	68			
338/15	30210	16			

Sazim souřadnice (S-JTSK)
 Dle bodu Souřadnice pro zales do KN X Kód kv. Poznámka
 k.č. Slavonín (750397)
 623-2093 548174.60 1125092.60 3 slalobu
 623-2176 548162.98 1125104.95 3 r. domu
 623-2207 548166.09 1125092.33 3 kuku
 5344 1 548167.22 1125054.23 3 zřeka
 3 548172.44 1125095.23 3 zřeka
 5 548173.31 1125095.39 3 zn. barvou



GEOMETRICKÝ PLÁN
 pro
 rozdělení pozemku

Vyhotovil: **GEODEZIE Olomouc s.r.o.**
 Chvalkova 382/162
 77900 Olomouc
 IČ: 08029343

Číslo plánu: 1559-16/2017
 Okres: Olomouc
 Obec: Olomouc
 Katastr. území: Slavonín
 Měřový list: Olomouc 9-2/41

Dovolením vlastníkům pozemků byla poskytnuta možnost prohlédnout si tento plán a jeho přílohy v prostorách úřadu, kterým byly oznámeny novými listy a které byly oznámeny předchozím způsobem.

Geometrický plán ověřit orgánem oprávněným zanáležet listiny:

Jméno, příjmení: Ing. Věra Česková
 Číslo listiny, seznam, údaje o ověřených zanáležet listinách: 518/95
 Dne: 2.2.2017 Čas: 40/2017
 Náležitostem a převzetí odpovídá právním předpisům.

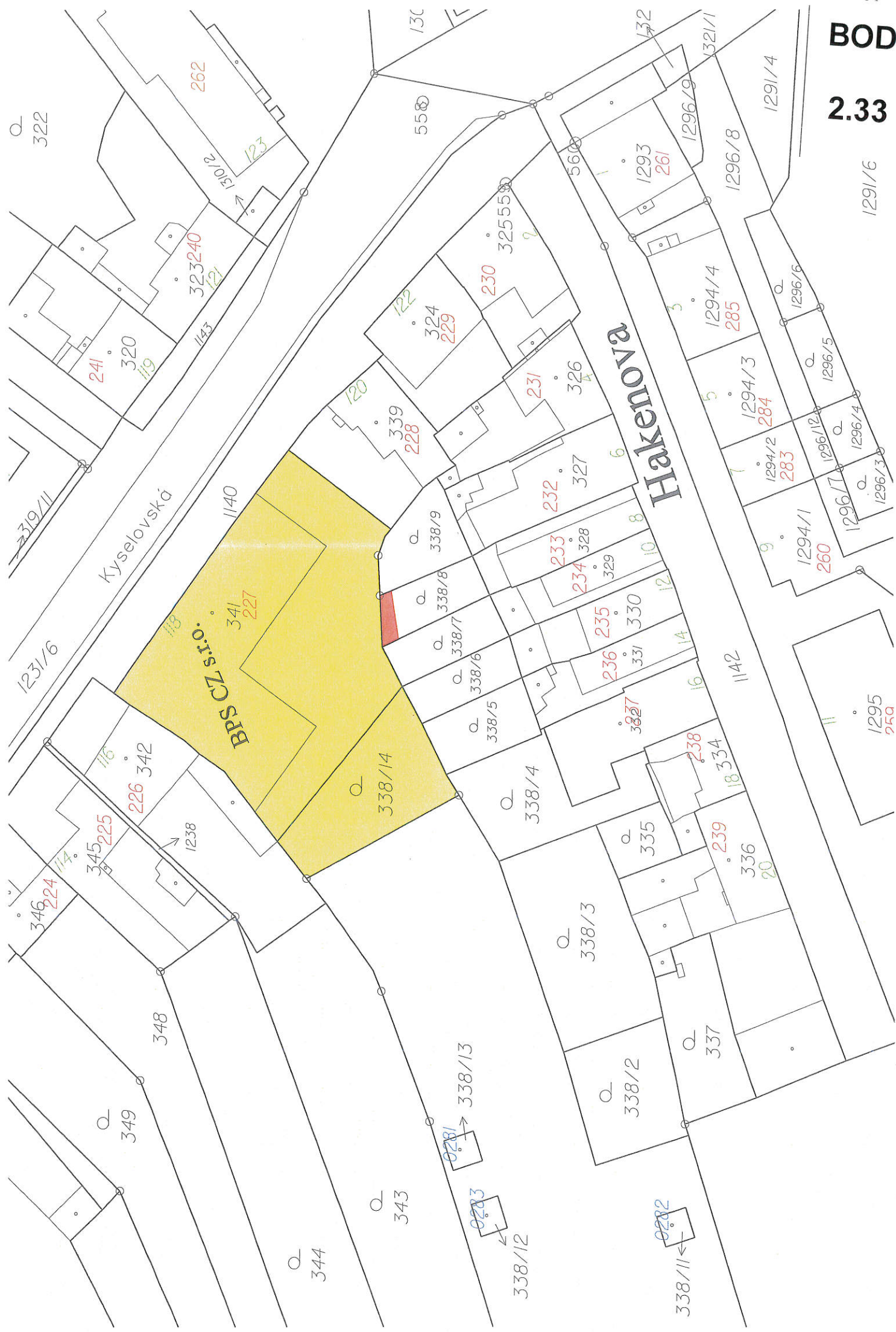
Státní ověřit orgánem oprávněným zanáležet listiny:

Jméno, příjmení: Ing. Věra Česková
 Číslo listiny, seznam, údaje o ověřených zanáležet listinách: 518/95
 Dne: 13.2.2017 Čas: 21/2017
 Tento státní ověřit orgánem oprávněným zanáležet listiny v elektronické podobě listině v elektronické podobě listiny.

Ověření zpracování geometrického plánu v listinné podobě:

Katastrální úřad souhlasí s celkováním parcel.
 KÚ pro Olomoucký kraj
 KP Olomouc
 Ing. Jiřka Kyjarová
 PGP-314/2017-805
 2017.02.13 06:59:15 CET

BOD
2.32



VÝKAZ ODSAVADNĚNÍ A NOVEHO STAVU ÚDAJŮ KATASTRU NEMOVITOSTÍ

Dosažitelný stav				Nový stav			
Druh pozemku	Výměra parcely	Druh pozemku	Výměra parcely	Druh pozemku	Výměra parcely	Druh pozemku	Výměra parcely
parc. číslo	ha	parc. číslo	ha	parc. číslo	ha	parc. číslo	ha
338/8	84	338/8	84	338/8	84	338/8	84
		338/15	16	338/15	16	338/15	16

Výkaz údajů o bonitovaných půdně ekologických jednotkách (BPEJ) k parcelám nového stavu

Parcelní číslo podle katastru nemovitostí	Kód BPEJ	Výměra ha	BPEJ na dílu parcely	Podíl parcely	Parcelní číslo podle zeměpisné evidence	Kód BPEJ	Výměra ha	BPEJ na dílu parcely
338/8	30210	84	68	81	338/8	30210	68	81
338/15	30210	16	16	100	338/15	30210	16	100

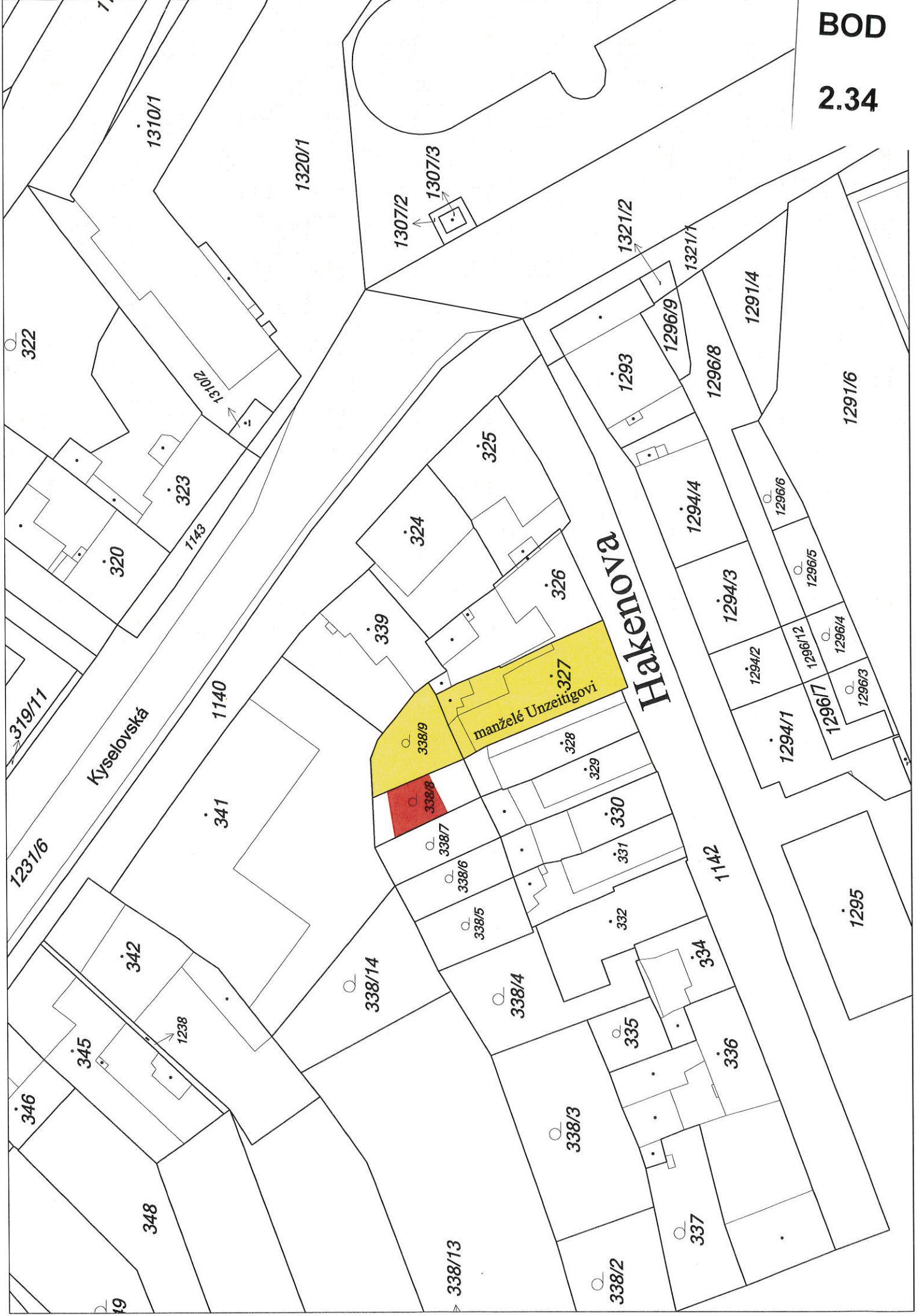
Seznam souřadnic IS-JSK
 Číslo bodu Souřadnice pro zápis do KN kód kv. Poznámka
 k.o. Slavonín (750387)
 523-2093 548174.60 1125092.00 3 sí. jablo
 523-2094 548174.60 1125092.00 3 R. oliv
 523-2097 548167.99 1125106.69 3 R. oliv
 523-2098 548167.99 1125106.69 3 kok. k
 523-4 548166.03 1125092.33 3 kok. k
 1 548167.22 1125094.29 3 zřelá
 3 548172.44 1125092.29 3 zřelá
 5 548173.51 1125093.39 3 zřelá

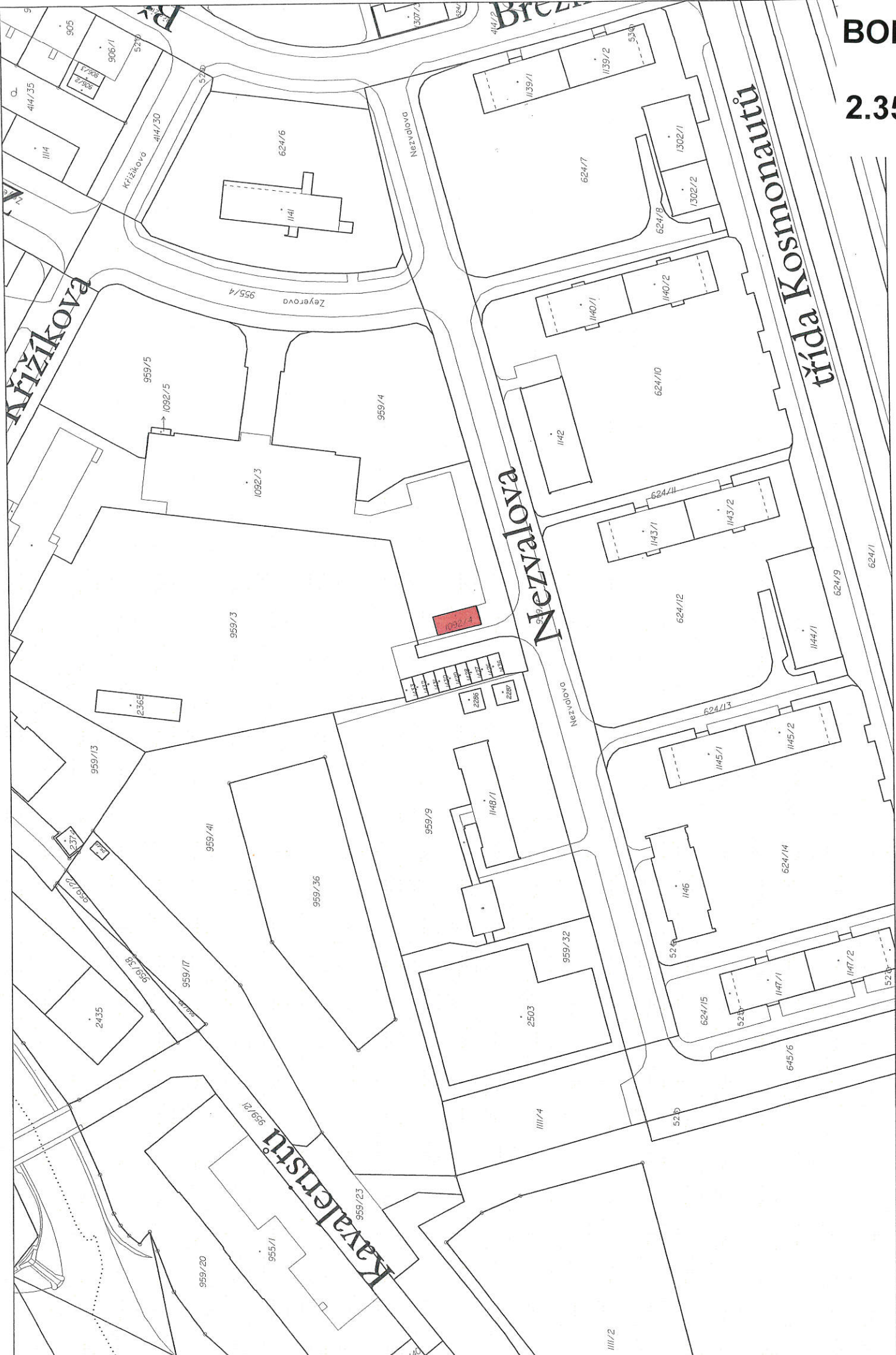


GEOMETRICKÝ PLÁN

Geometrický plán ověřený úředně oprávněným zeměměřičským úřadem: Jméno, příjmení: Ing. Věra Česková Číslo příkazu seznamu úředně oprávněných zeměměřičských úřadů: 518/95 Datum: 2.2.2017 Náležitosti a přímá opatření právního předpisu:	Geometrický plán ověřený úředně oprávněným zeměměřičským úřadem: Jméno, příjmení: Ing. Věra Česková Číslo příkazu seznamu úředně oprávněných zeměměřičských úřadů: 518/95 Datum: 13.2.2017 Tento seznam odpovídá geometrickému plánu v elektronické podobě uloženému v počítačové databázi úřadu.
Vyhovitel: GEODEZIE Olomouc s.r.o. Ústecká 352/162 Olomouc IČ: 05823549	Úřad: Katastrální úřad český a obřadním úřadem
Číslo plánu: 1559-1572017 Okres: Olomouc Okresní úřad: Olomouc Katastrální úřad: Slavonín Mapový list: Olomouc 9-2/41	KÚ pro Olomoucký kraj Ing. Jitka Kytarová PGP-314/2017-805 2017.02.13 06:59:15 CET
Dosažením výše uvedeného stavu byla poskytnuta informace o změně v katastru nemovitostí, která byla poskytnuta v souladu s právními předpisy, kterými byla zřízena.	Úřad: Katastrální úřad český a obřadním úřadem

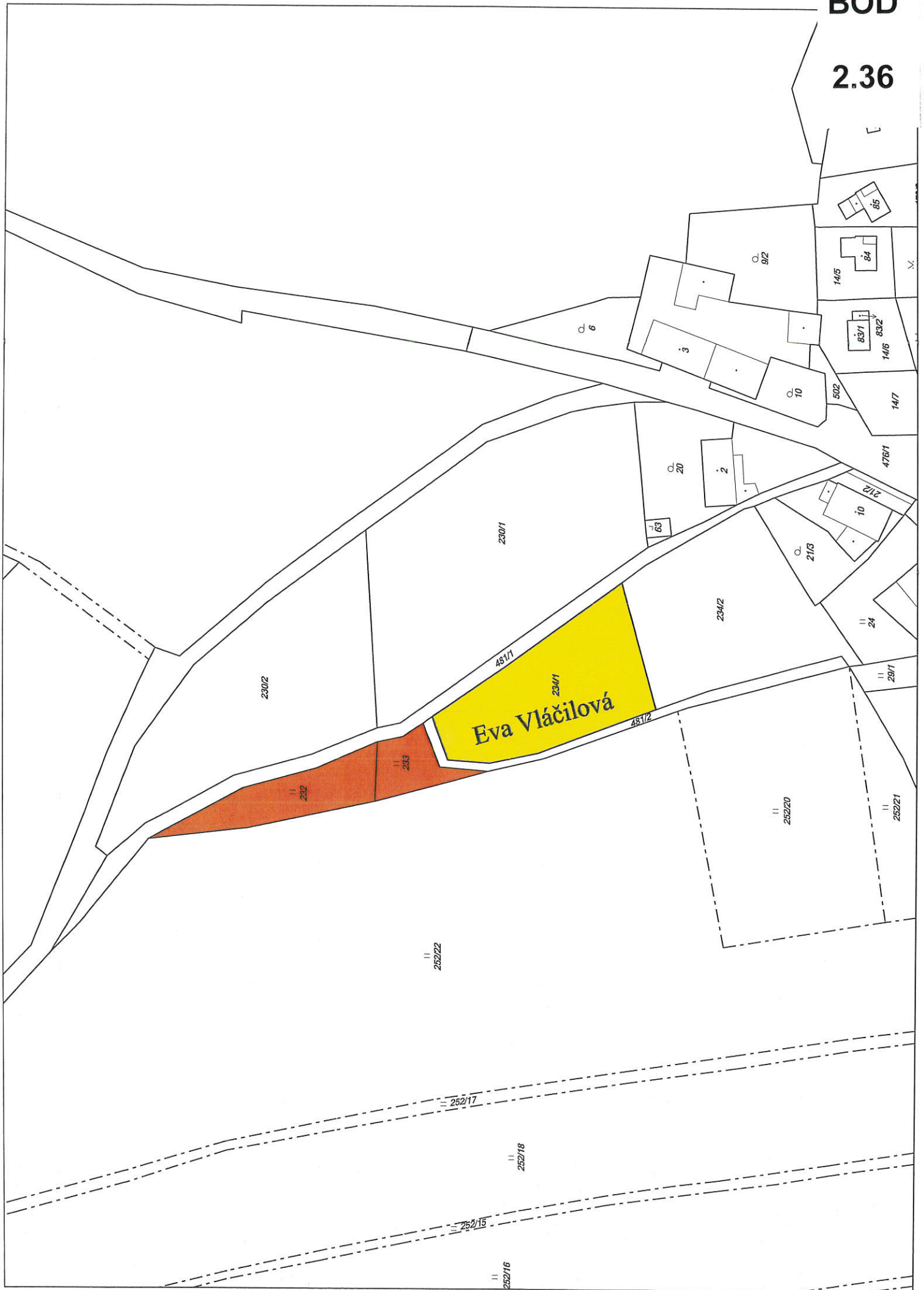
BOD
2.33





BOD

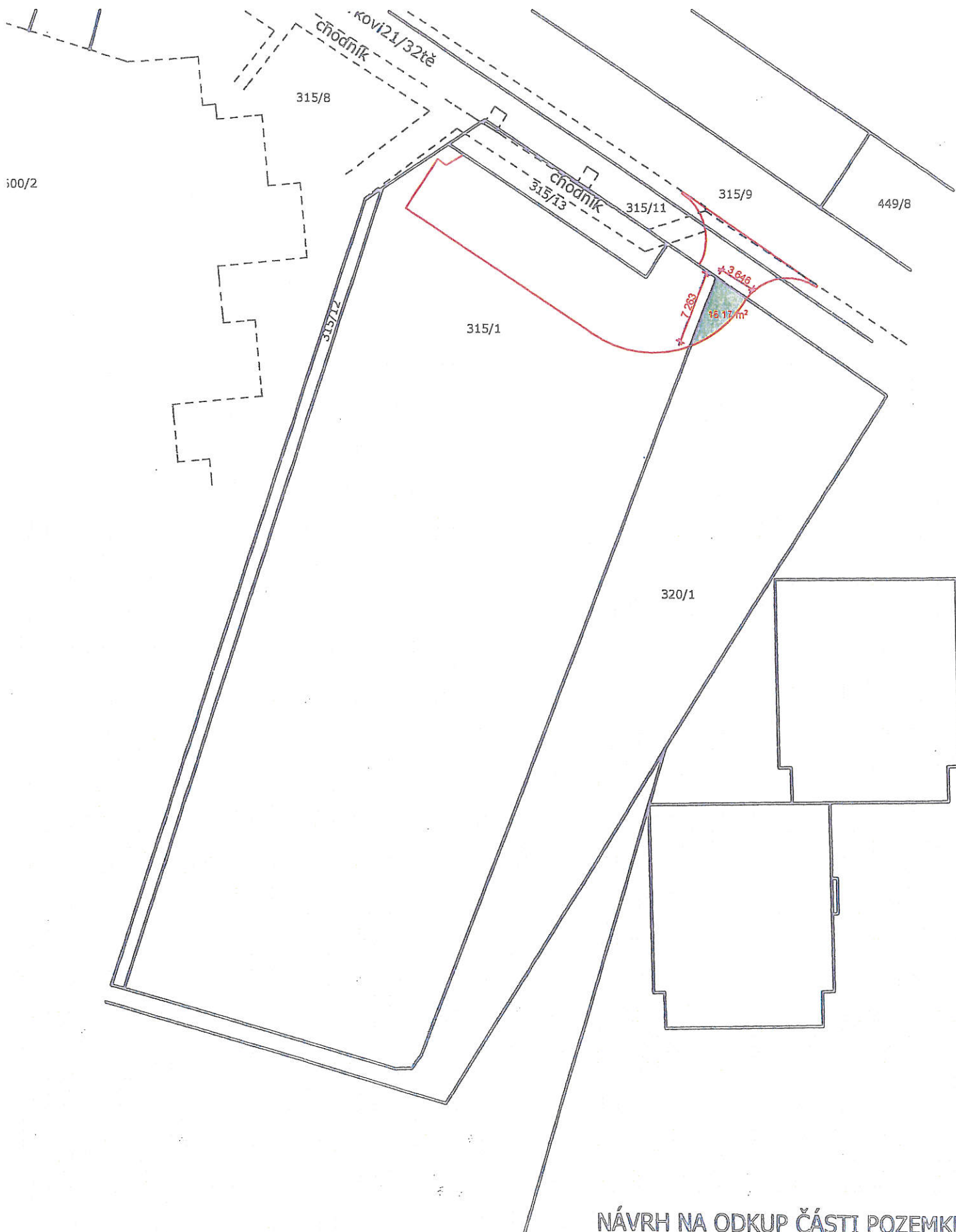
2.36



LEGENDA:



ODKUP ČÁSTI POZEMKU
požadovaná část na parc. č. 320/1, 16,17m²



NÁVRH NA ODKUP ČÁSTI POZEMKU
M 1:500

Původní záměr výstavby

LEGENDA:

○ ○ ○ ○ ○ ○ ○ ○ HRANICE ŘEŠENÉHO ÚZEMÍ

SO 07 - ZPEVNĚNÉ PLOCHY

KOMUNIKACE VEŘEJNÁ (ÚČELOVÁ KOMUNIKACE) - PLOCHA CELKEM 528,46m²

PARKOVACÍ STÁNÍ VEŘEJNÉ - PLOCHA 34,5m²

PARKOVACÍ STÁNÍ SOUKROMÉ - PLOCHA 99,1m²

VJEZDY DO GARÁŽÍ SOUKROMÉ - PLOCHA 88,5m²

ZPOMALOVACÍ PRÁH - PLOCHA 40,6m²

CHODNÍK PRO PĚŠÍ S KONSTRUKČNÍM ŘEŠENÍM PRO PŘŮJEZD VOZIDEL IZS A HASIČSKÉHO ZÁCHRANNÉHO SBORU (MÍSTNÍ KOMUNIKACE) - PLOCHA 59m²

SO 08 - KANALIZACE DEŠŤOVÁ, DN250 - DÉLKA 75m
RETENČNÍ NÁDRŽ - 6x pro RD (6x 2,7 m³)
- 1x pro komunikaci (1x 10,83 m³)

SO 09 - KANALIZACE NÁVRH, DN250 - DÉLKA 89m

SO 10 - VODOVOD NÁVRH DN100 - DÉLKA 76m

SO 11 - PLYNOVOD DN90 - DÉLKA 78m

SO 12 - VEDENÍ NN - DÉLKA 77m

SO 13 - VEDENÍ VO - DÉLKA 72m

LAMPA VO, 4ks

STÁVAJÍCÍ SÍŤ

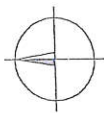
→ VODOVOD STÁVAJÍCÍ

- - - KANALIZACE STÁVAJÍCÍ

- - - VEDENÍ NN, VN STÁVAJÍCÍ

- - - PLYNOVOD STÁVAJÍCÍ

- - - VEDENÍ VO STÁVAJÍCÍ

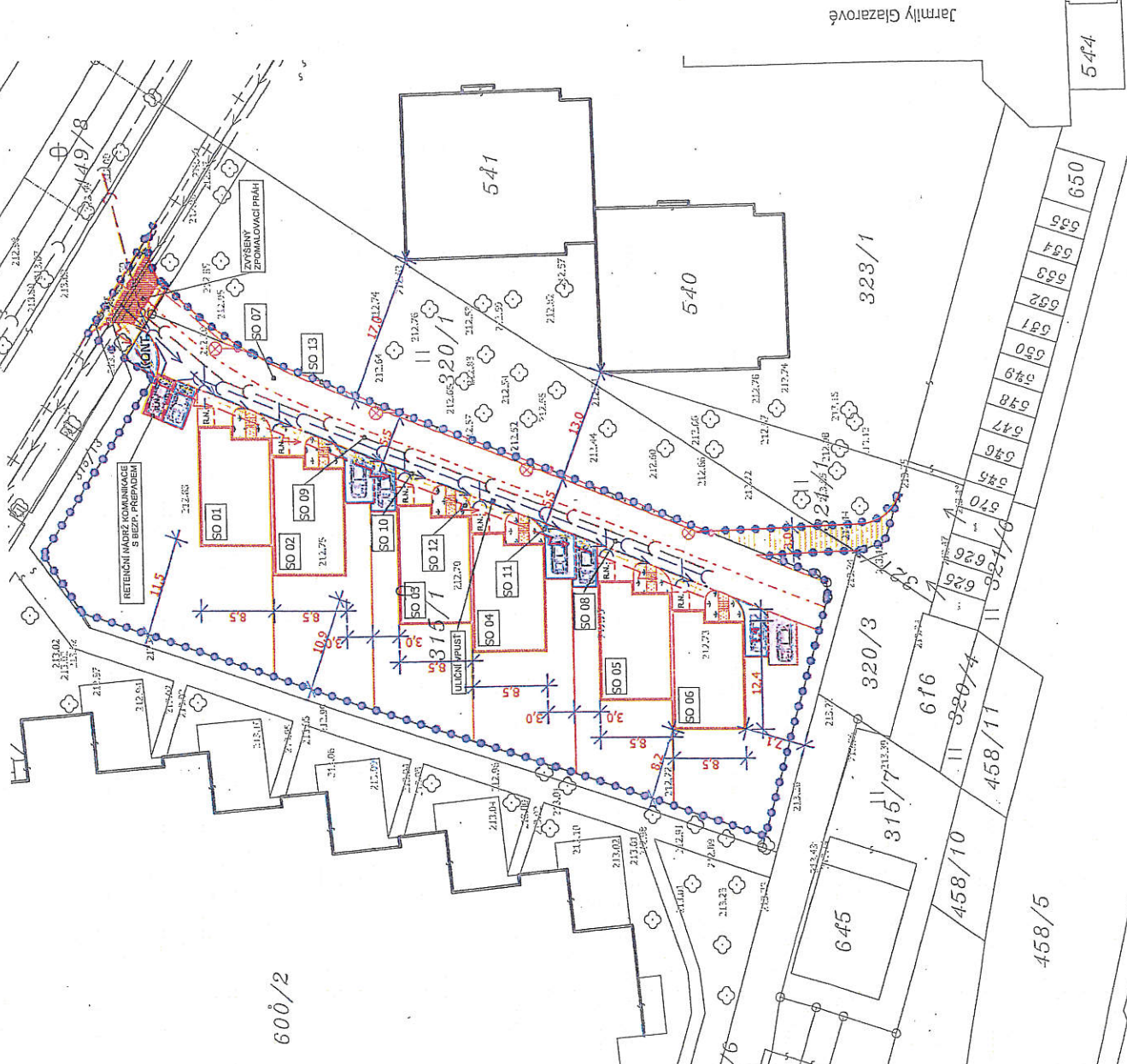


1.N.P. = 0,00 = 214,2 m n.n.m.

AUTOR PROJEKTU: Ing. arch. Ladislav Opletal	VYPRACOVAL: Dan Krejčí Marek Šmídral	ODPOVĚDNÝ PROJ.: Ing. arch. Ladislav Opletal
INVESTOR	PROFESI	AKCE: 6 RD NA P.Č. 315/1, KÚ HEJCÍN
NAZEV VÝKRESU: KOORDINAČNÍ SITUAČNÍ VÝKRES		Č. VÍ:
FORM	DATU	STUP
MĚRÍ	MĚRÍ	Č. VÍ

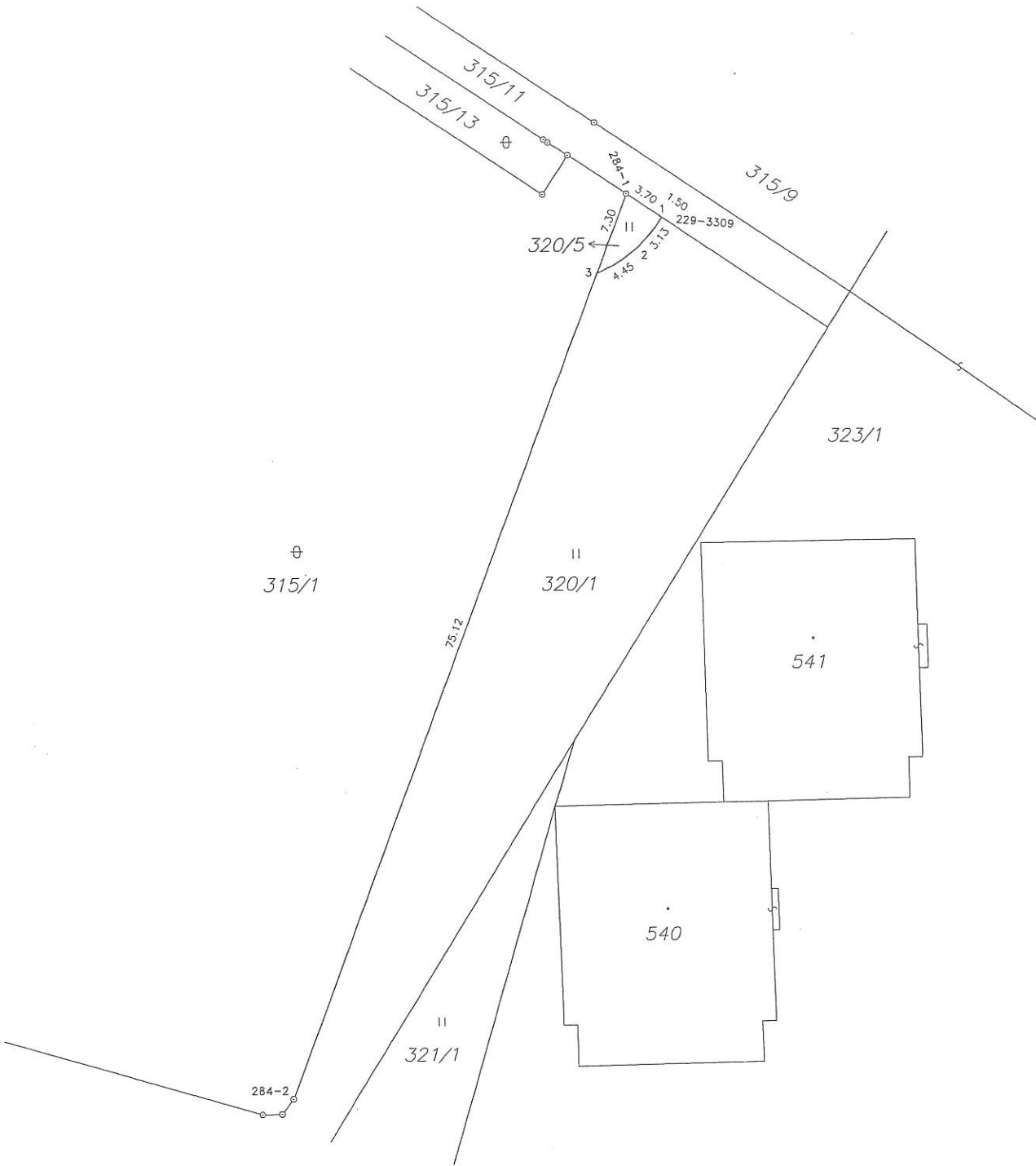


BOD 2.37



Jarmily Glazarové

544



VÝKAZ DOSAVADNÍHO A NOVÉHO STAVU ÚDAJŮ KATASTRU NEMOVITOSTÍ

Dosavadní stav				Nový stav												
Označení pozemku podle číseln. kategorie	Výměra parcely		Druh pozemku Způsob využití	Označení pozemku podle číseln. kategorie	Výměra parcely		Druh pozemku Způsob využití	Typ stavby Způsob využití	Způsob určení výměry	Porovnání se stavem evidence právního vztahu			Výměra dílu		dlu	
	ha	m ²			ha	m ²				Díl přechází z pozemku označeného v katastru nemovitostí	číslo listu vlastnictví	číslo poz. evidencí	ha	m ²		
320/1	10	93	travní p.	320/1	10	77	travní p.			0						
				320/5		16	travní p.			0	320/1	10001		16		
	10	93			10	93										

Výkaz údajů o bonitovaných půdně ekologických jednotkách (BPEJ) k parcelám nového stavu


Parcelní číslo podle katastru nemovitostí		Kód BPEJ	Výměra		BPEJ na dílu parcely	Parcelní číslo podle zjednodušené evidence		Kód BPEJ	Výměra		BPEJ na dílu parcely
ha	m ²		ha	m ²		ha	m ²				
320/1		35800	10	77							
320/5		35800		16							

Seznam souřadnic (S-JTSK)

Č. bodu	Souřadnice pro zápis do KN			Poznámka
	Y	X	kód kv.	
229-3309	547744.66	1119884.68	6	Dočasně-kolk
284-1	547748.94	1119881.84	3	Hřeb
284-2	547779.08	1119958.48	3	Hřeb
1	547745.87	1119883.87	6	Dočasně-kolk
2	547747.83	1119886.27	3	Dočasně-kolk
3	547751.60	1119888.60	3	Dočasně-kolk

GEOMETRICKÝ PLÁN
pro

rozdělení pozemku

Geometrický plán ověřil úředně oprávněný zeměměřický inženýr:		Stejnopis ověřil úředně oprávněný zeměměřický inženýr:	
Jméno, příjmení:	Ing. Luděk Matějka	Jméno, příjmení:	Ing. Luděk Matějka
Číslo položky seznamu úředně oprávněných zeměměřických inženýrů:	687/95	Číslo položky seznamu úředně oprávněných zeměměřických inženýrů:	687/95
Dne: 19.5.2017	Číslo: 141/2017	Dne: 26.5.2017	Číslo: 111/2017
Náležitosti a přesnosti odpovídá právním předpisům.		Tento stejnopis odpovídá geometrickému plánu v elektronické podobě uloženému v dokumentaci katastrálního úřadu.	
Vyhotovitel: GEODES GROUP s.r.o. Fibichova 1141/2 779 00 Olomouc	Katastrální úřad souhlasí s označováním parcel.	Ověření stejnopisu geometrického plánu v listinné podobě.	
Číslo plánu: 687-126/2017	KÚ pro Olomoucký kraj KP Olomouc Ing. Jitka Kylarová PGP-1291/2017-805 2017.05.25 08:31:31 CEST		
Okres: Olomouc			
Obec: Olomouc			
Kat. území: Hejčín			
Mapový list: Šternberk 9-9/44			
Dosevodním vlastníkům pozemků bylo poskytnuta možnost seznámit se v terénu s průběhem navrhovaných nových hranic, které byly označeny předepsaným způsobem: dočasně kolkky-§ 91 odst.6) kat. vyhlášky			

BOD

2.37

