

**Statutární město Olomouc - odbor majetkoprávní**

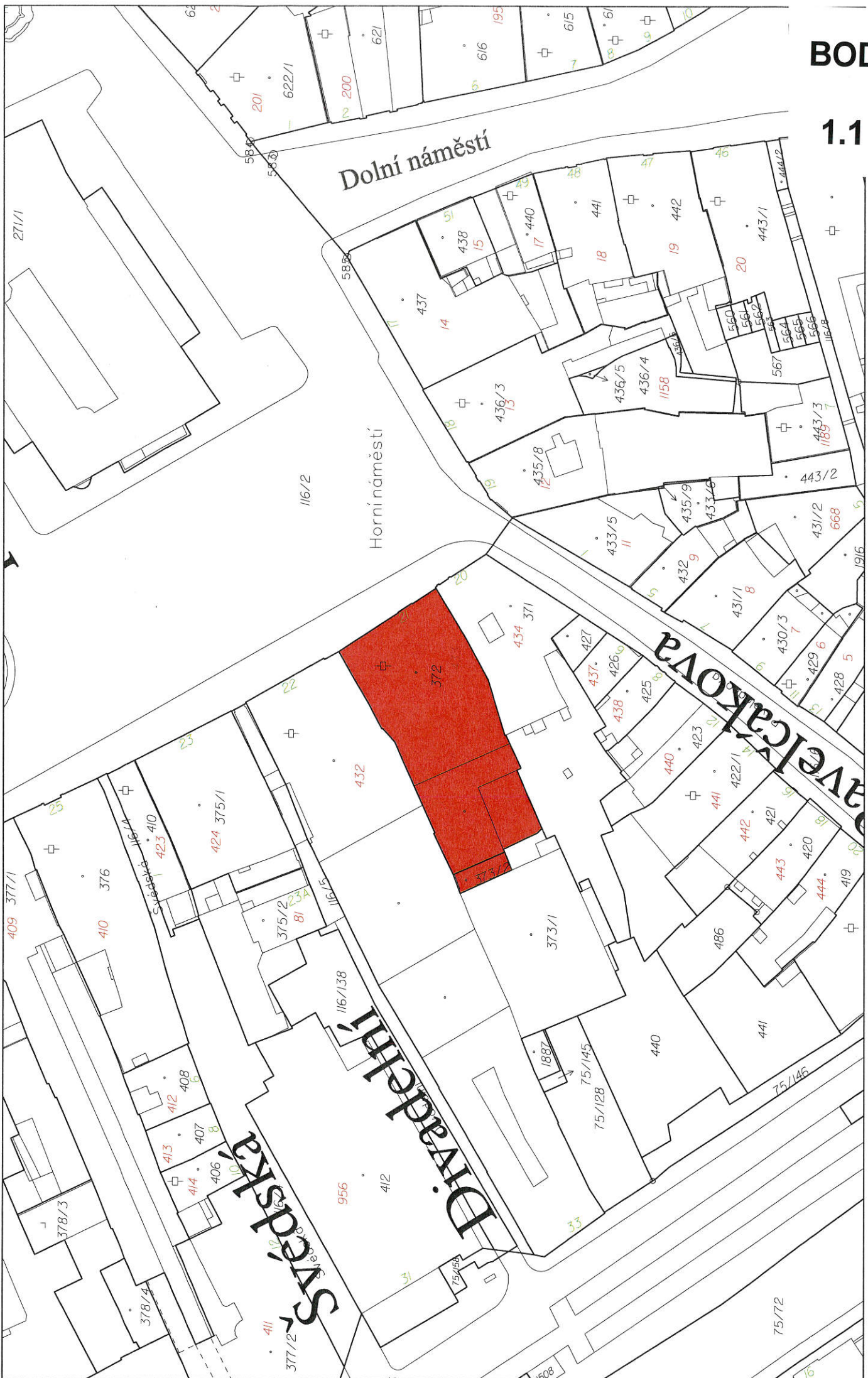
**Předkládá:** Mgr. Filip Žáček, náměstek primátora  
**Okruh zpracovatelů:** odbor majetkoprávní  
**Zpracoval:** oddělení majetkových řízení

Předkládáno jako bod programu: **4.**

**MAPOVÉ PODKLADY DŮVODOVÉ ZPRÁVY**

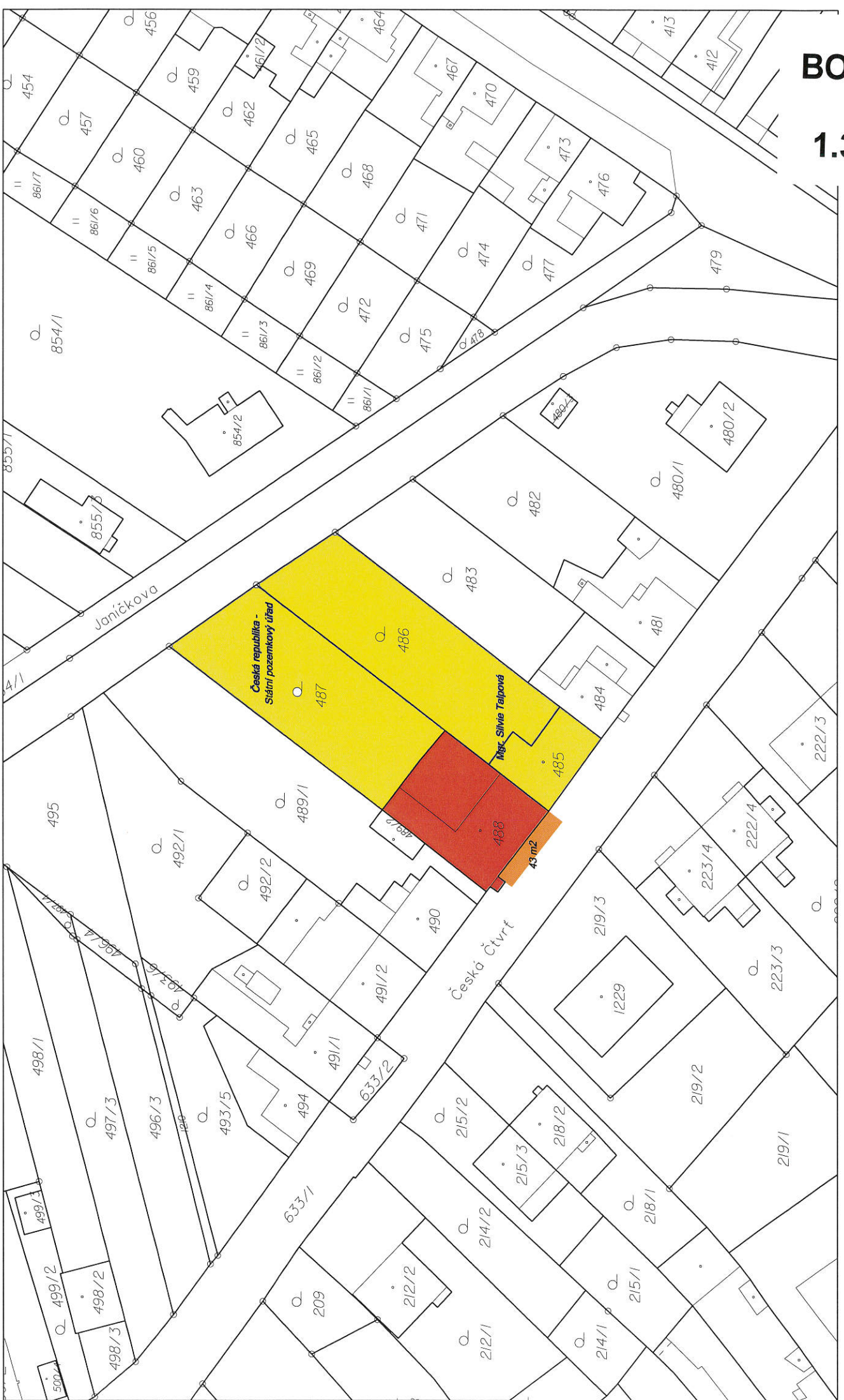
**pro zasedání Zastupitelstva města Olomouce  
konaného dne 11. 9. 2017**

Název bodu: **Majetkoprávní záležitosti**









**BOD**

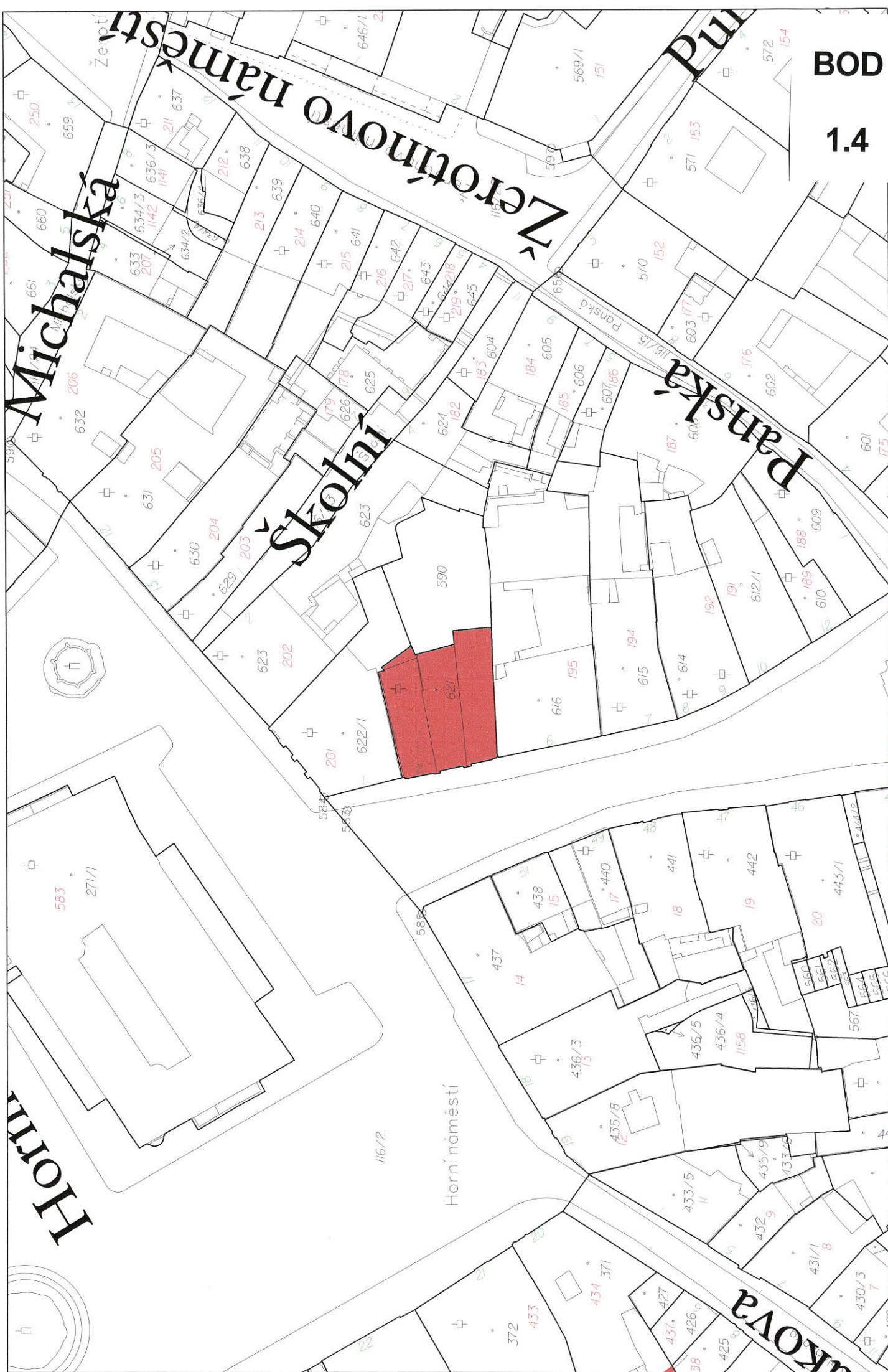
**1.3**









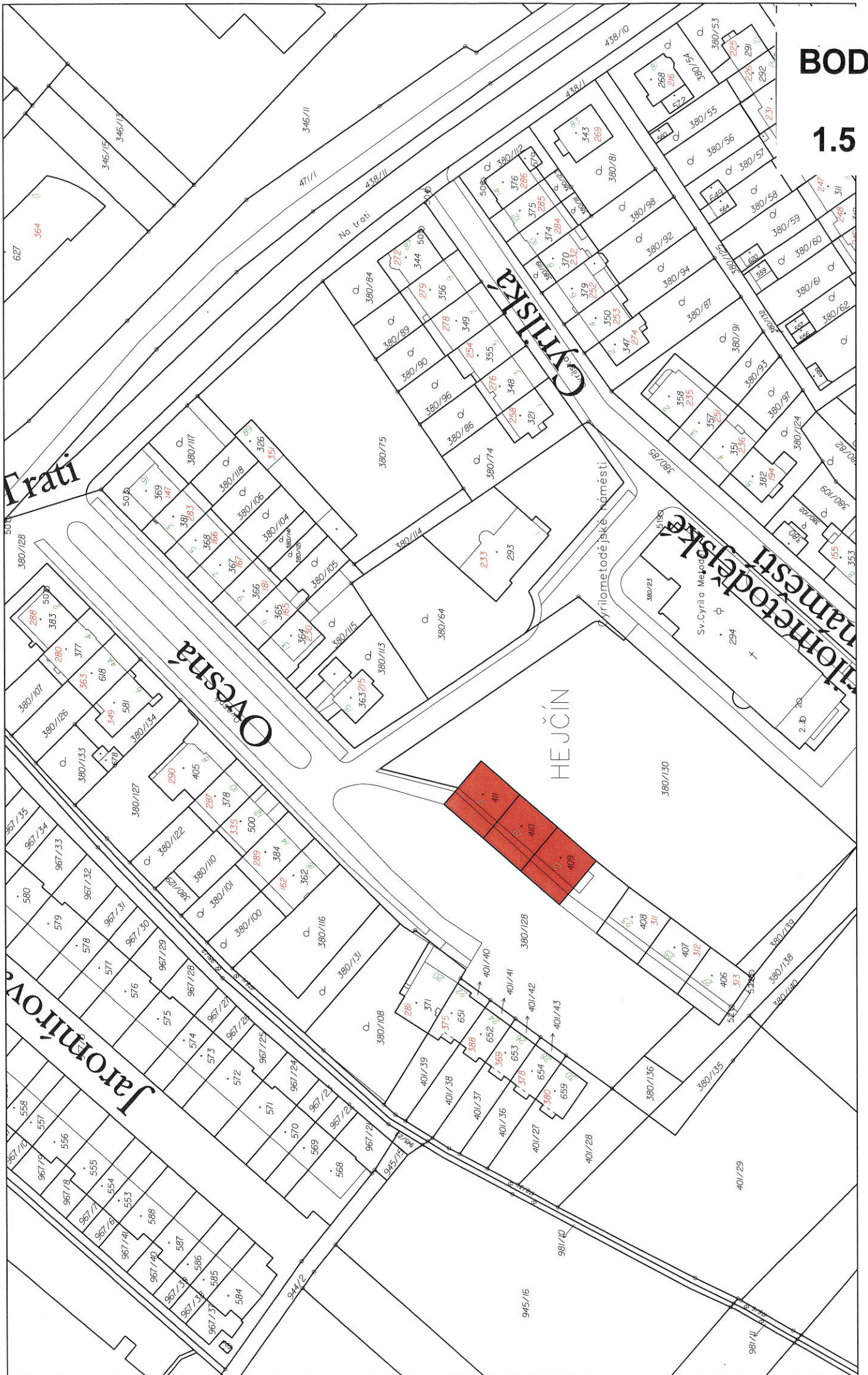


BOD

1.4

BOD

1.5



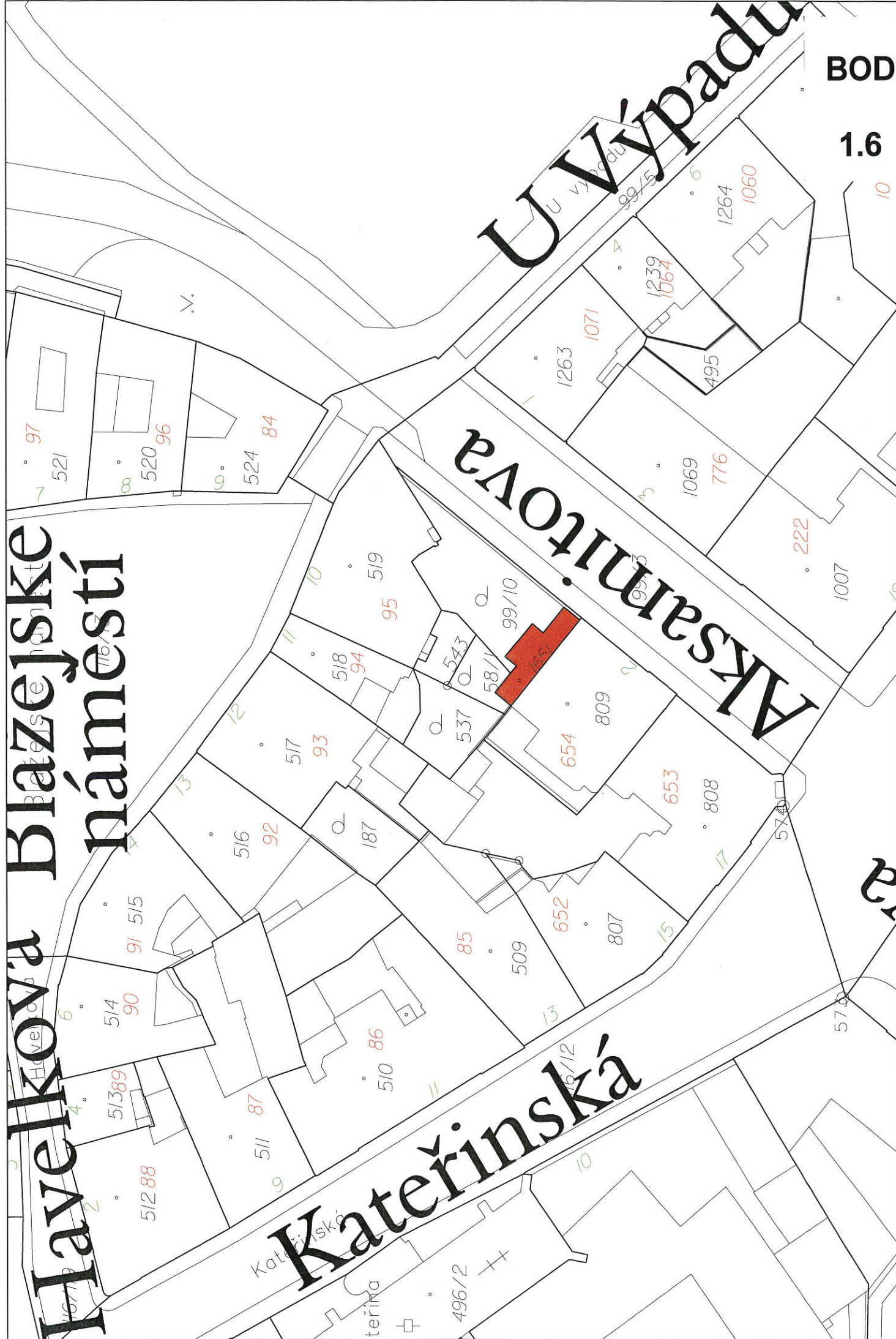
# Havelkova Blazejské náměstí

## Kateřinská

## Aksamitova

## U Výpadu

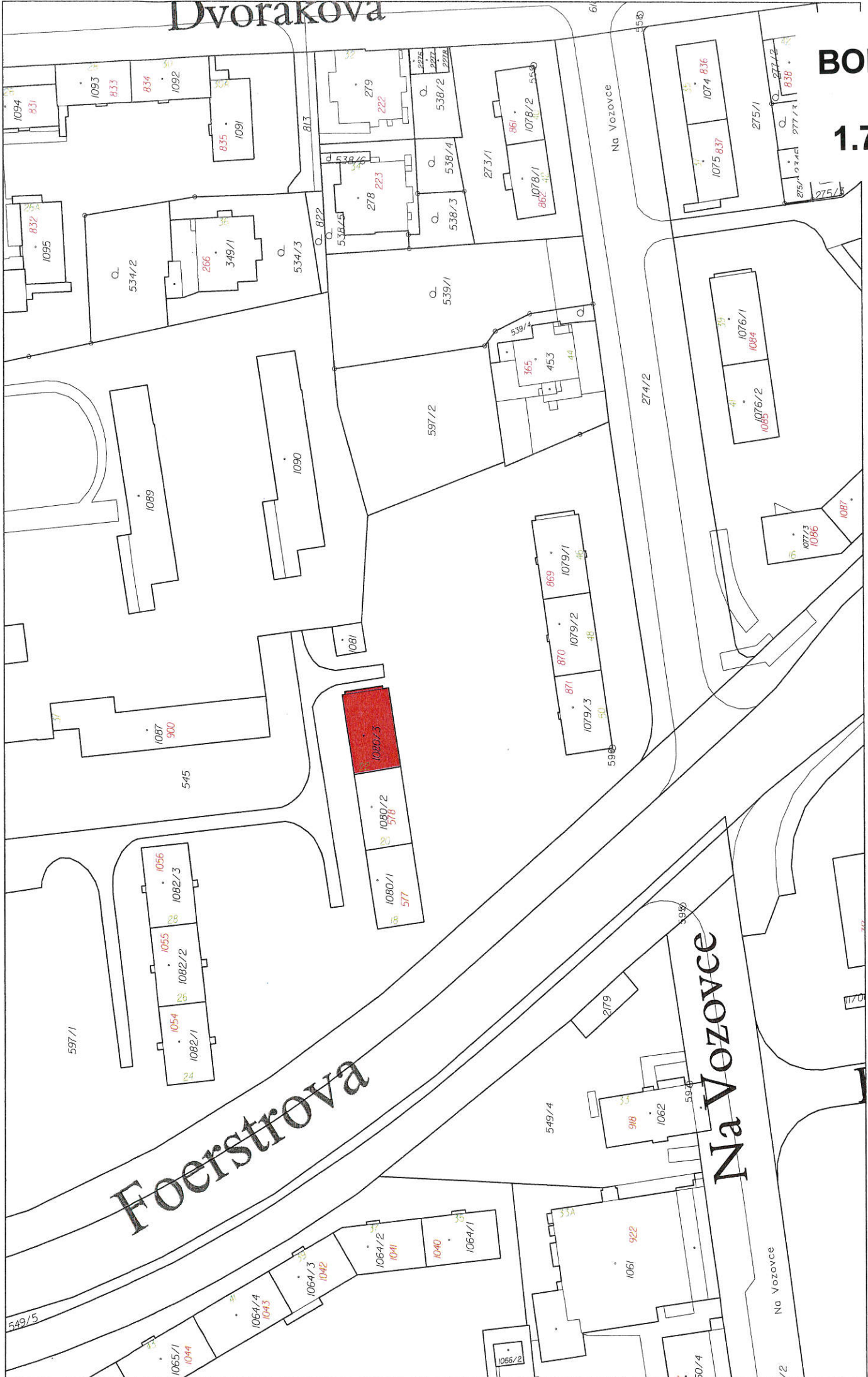
BOD  
1.6

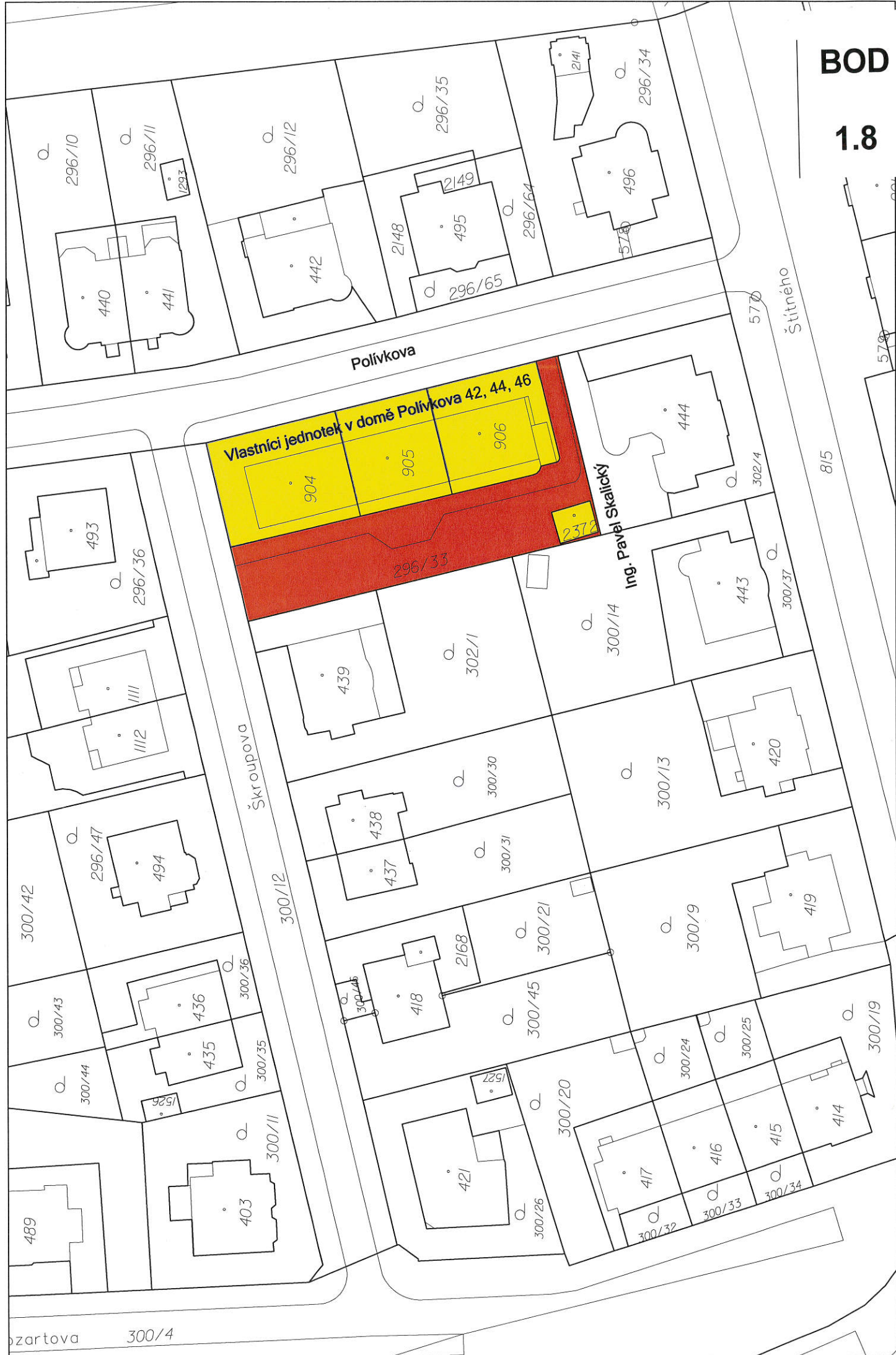


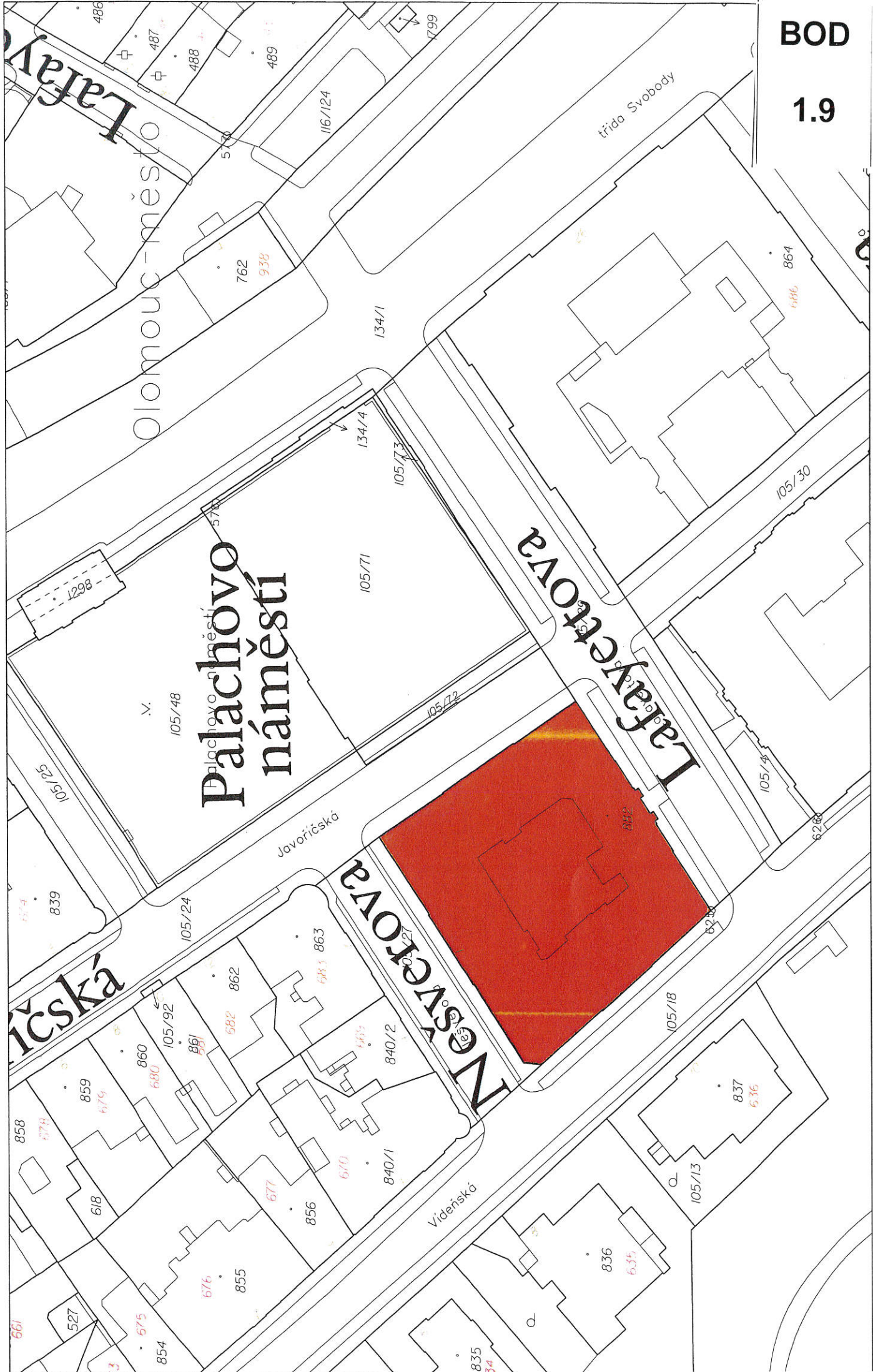
Dvorakova

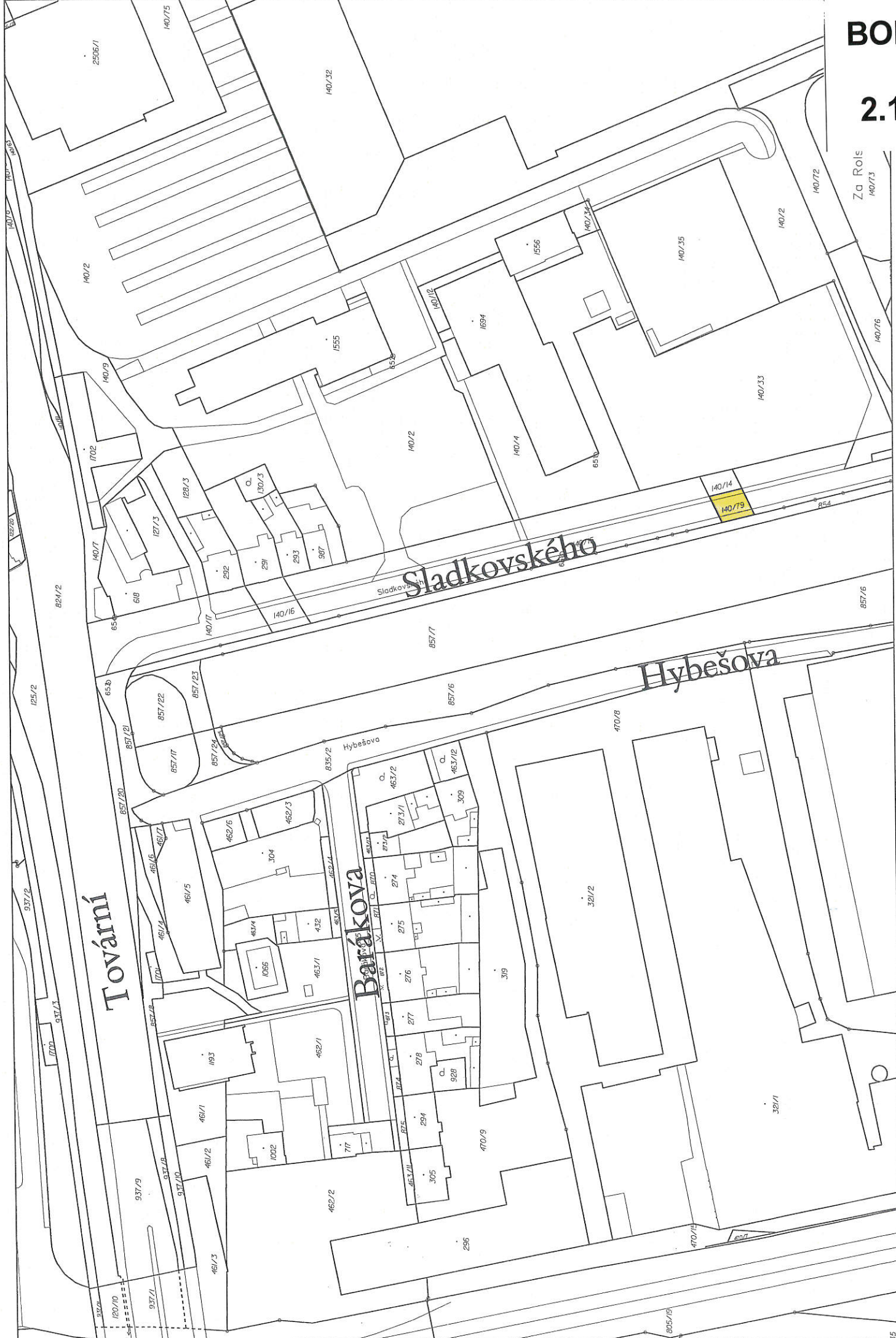
BOD

1.7









Za Role  
140/73





VÝKAZ DOSAVIDNÍHO A NOVÉHO STAVU ÚDAJŮ KATASTRU NEMOVITOSTÍ

Dosařední stav				Nový stav										
Označení pozemku parc. dílem	Výměra parcely ha	Druh pozemku	Označení pozemku parc. dílem	Výměra parcely ha	Druh pozemku	Typ stavby	Způsob využití	Způsob využití	Výměra výhledu m <sup>2</sup>	Číslo listu vlistovní	Číslo listu vlistovní	Výměra dílu		Označení dílu
												ha	m <sup>2</sup>	
392/11	1,05,46	cesta III. třídy	392/11	94,85	cesta III. třídy		0	0	0	392/11	1052	94,85		
			392/18	8,79	cesta III. třídy		2	2	2	392/11	1052	8,79		
	1,05,46		392/19	82	cesta III. třídy		2	2	2	392/11	1052	82		

SEZNAM SOUŘADNIC (S-JTSK)

- Souřadnice pro zápis do KN
- | Č.BODU  | Y         | X          | KVAL | Pozn.        |
|---------|-----------|------------|------|--------------|
| 29-54   | 540697.97 | 1120340.77 | 4    | cesta        |
| 233-143 | 540811.02 | 1120191.59 | 4    | hřeb.značka  |
| 859-143 | 540727.70 | 1120311.33 | 3    | plast.mezník |
| 1       | 540807.61 | 1120195.32 | 3    | chodník      |
| 2       | 540807.25 | 1120195.77 | 3    | "            |
| 3       | 540800.57 | 1120207.27 | 3    | "            |
| 4       | 540793.02 | 1120216.59 | 3    | "            |
| 5       | 540783.38 | 1120222.74 | 3    | "            |
| 6       | 540787.88 | 1120205.31 | 3    | cesta        |
| 7       | 540778.99 | 1120228.08 | 3    | chodník      |
| 8       | 540765.67 | 1120245.20 | 3    | "            |
| 9       | 540756.75 | 1120257.27 | 3    | "            |
| 10      | 540729.57 | 1120295.14 | 3    | "            |
| 11      | 540720.21 | 1120309.00 | 4    | "            |



**GEOMETRICKÝ PLÁN**  
pro rozdělení pozemku

Ing. Václav Johannes  
Číslo publikace: 1133/1995  
Dne: 18. října 2016  
Místem a předmět: 18. října 2016

Vyhotovitel: Ing. Václav Johannes  
U stavby 50, Bohušovice 783 14  
IČO 18962211, tel. 602515098

Číslo plánu: 1187-93/2016  
Okres: Olomouc  
Majový list: Olomouc 6-0/21

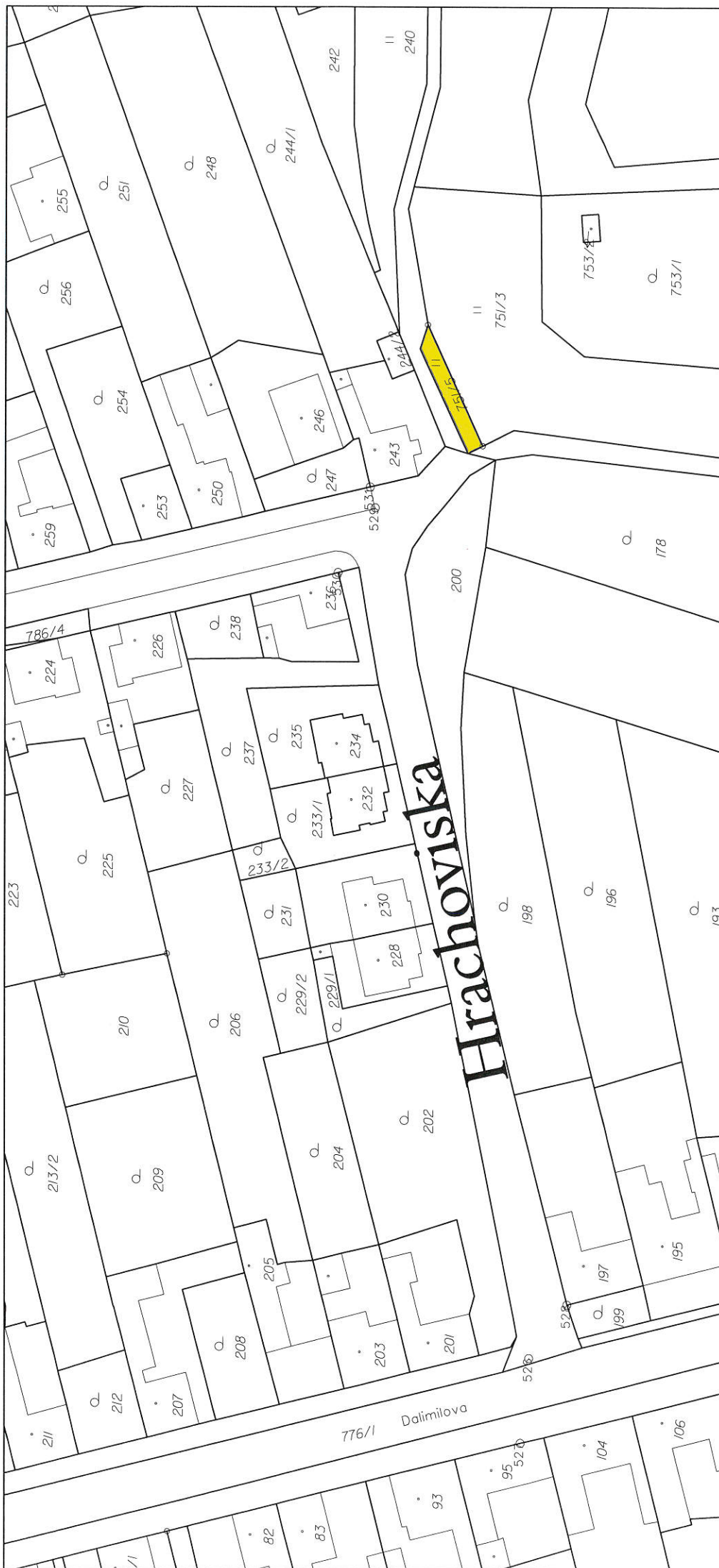
Katastrální útvar souhlasí s odložením parcel.  
KÚ pro Olomoucký kraj  
KP Olomouc  
Ing. Jitka Kysarová  
PGP-2369/2016-805  
2016.10.21 12:48:04 CEST

Geometrický plán ověřit účelově správně samostatně: Ing. Václav Johannes  
Číslo publikace: 1133/1995  
Dne: 21.10.2016  
Tento soupis odpovídá geometrickému plánu v elektronické podobě uloženému v dokumentu kmapamapim001a.

Geometrický plán ověřit účelově správně samostatně: Ing. Václav Johannes  
Číslo publikace: 1133/1995  
Dne: 21.10.2016  
Tento soupis odpovídá geometrickému plánu v elektronické podobě uloženému v dokumentu kmapamapim001a.

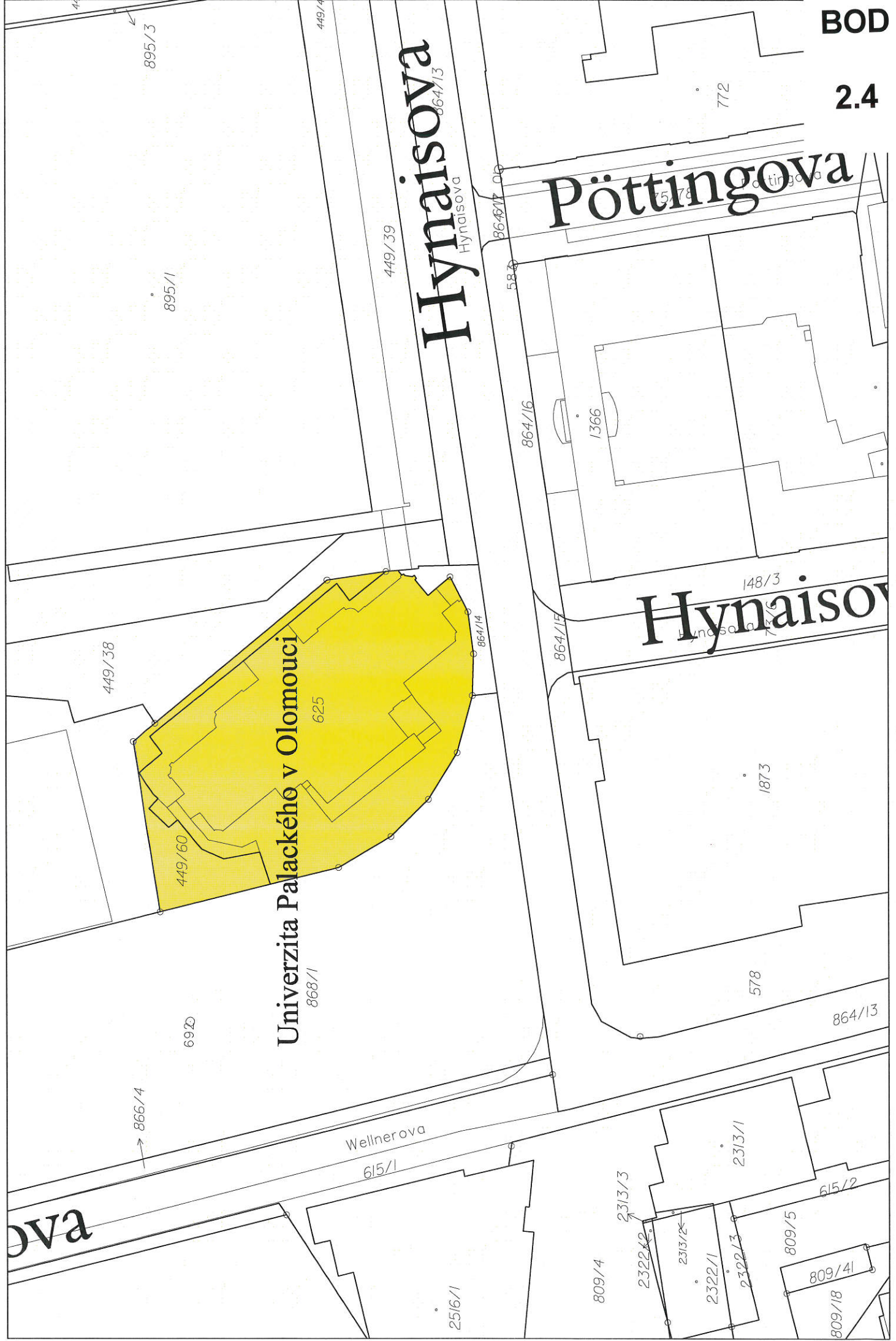


**BOD**  
**2.2**



**BOD**

**2.4**



Pozemky ve vlastnictví SMOI

Pozemky ve vlastnictví podílových spoluvlastníků

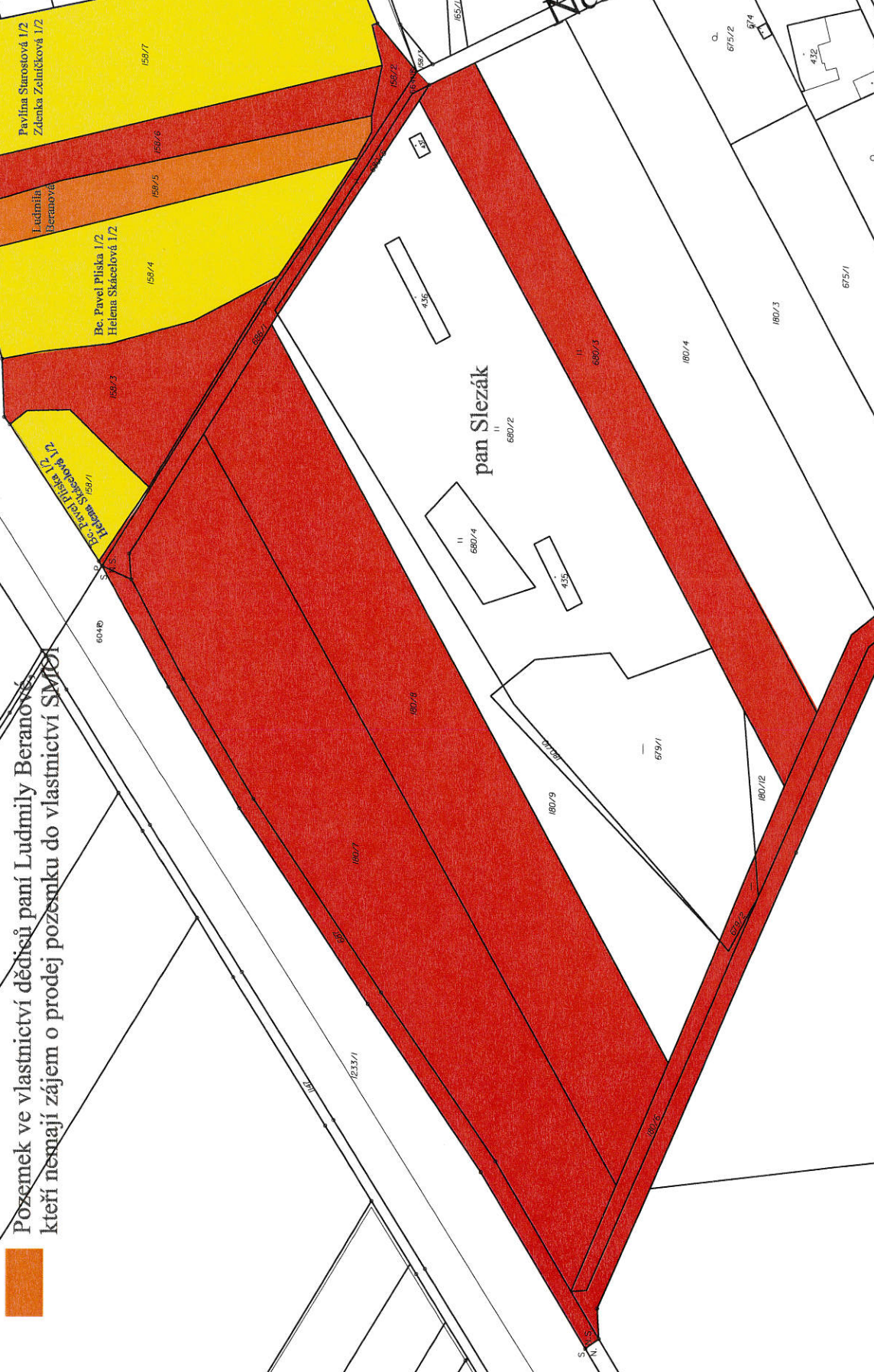
Pozemek ve vlastnictví dědičů paní Ludmily Beranové  
kteří nespají zájem o prodej pozemku do vlastnictví SMOI

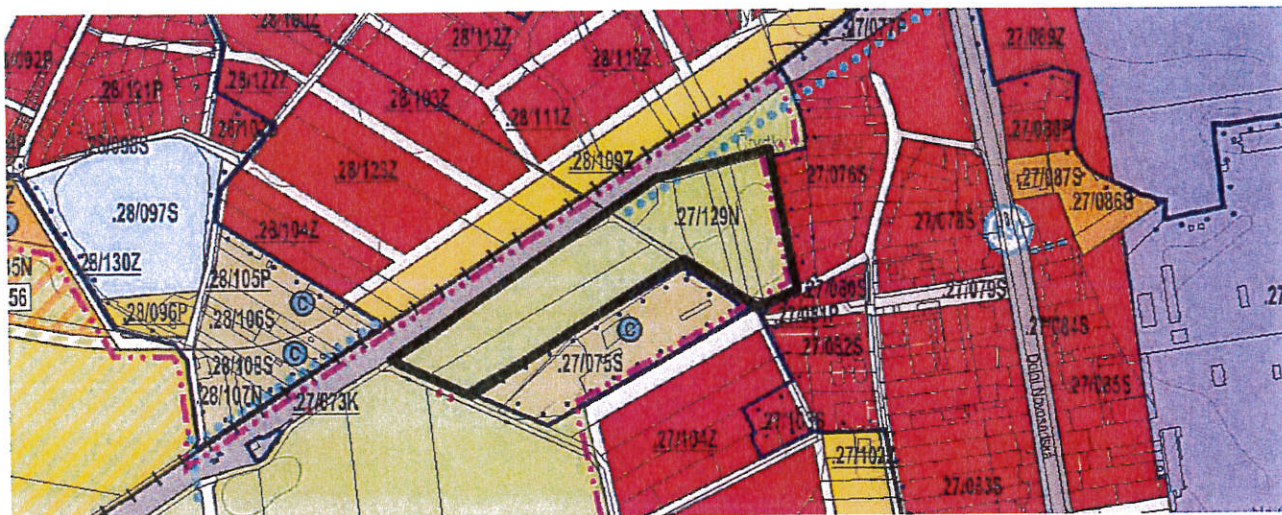


Čtvrťky za drahou

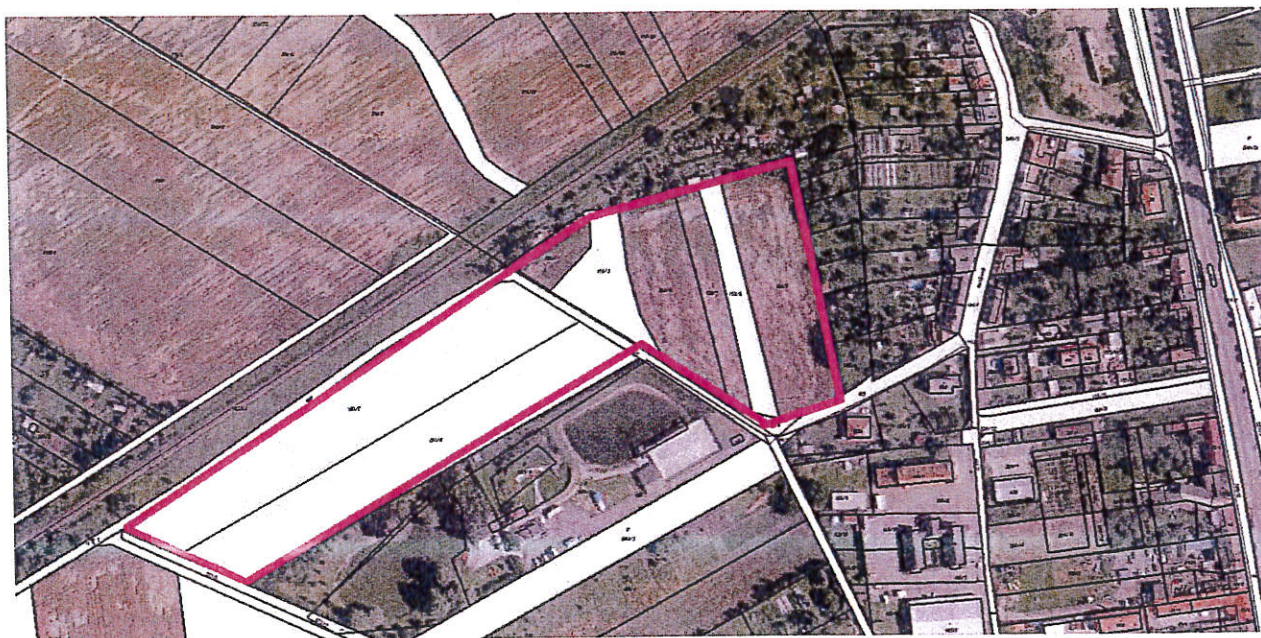
Nebeská

pan Slezák








Hlavní výkres územního plánu



Pozemky potenciálně vhodné k založení nové zahrádkářské osady. (Růžový podkres = majetek města)

# PRODEJ - PAN ROMAN SLEZÁK

-  Pozemky ve vlastnictví SMOI
-  Pozemky ve vlastnictví pana Romana Slezáka
-  Pozemky ve vlastnictví pana Romana Slezáka, na nichž jsou budovy bez čp/če ve vlastnictví ZD Slavonín

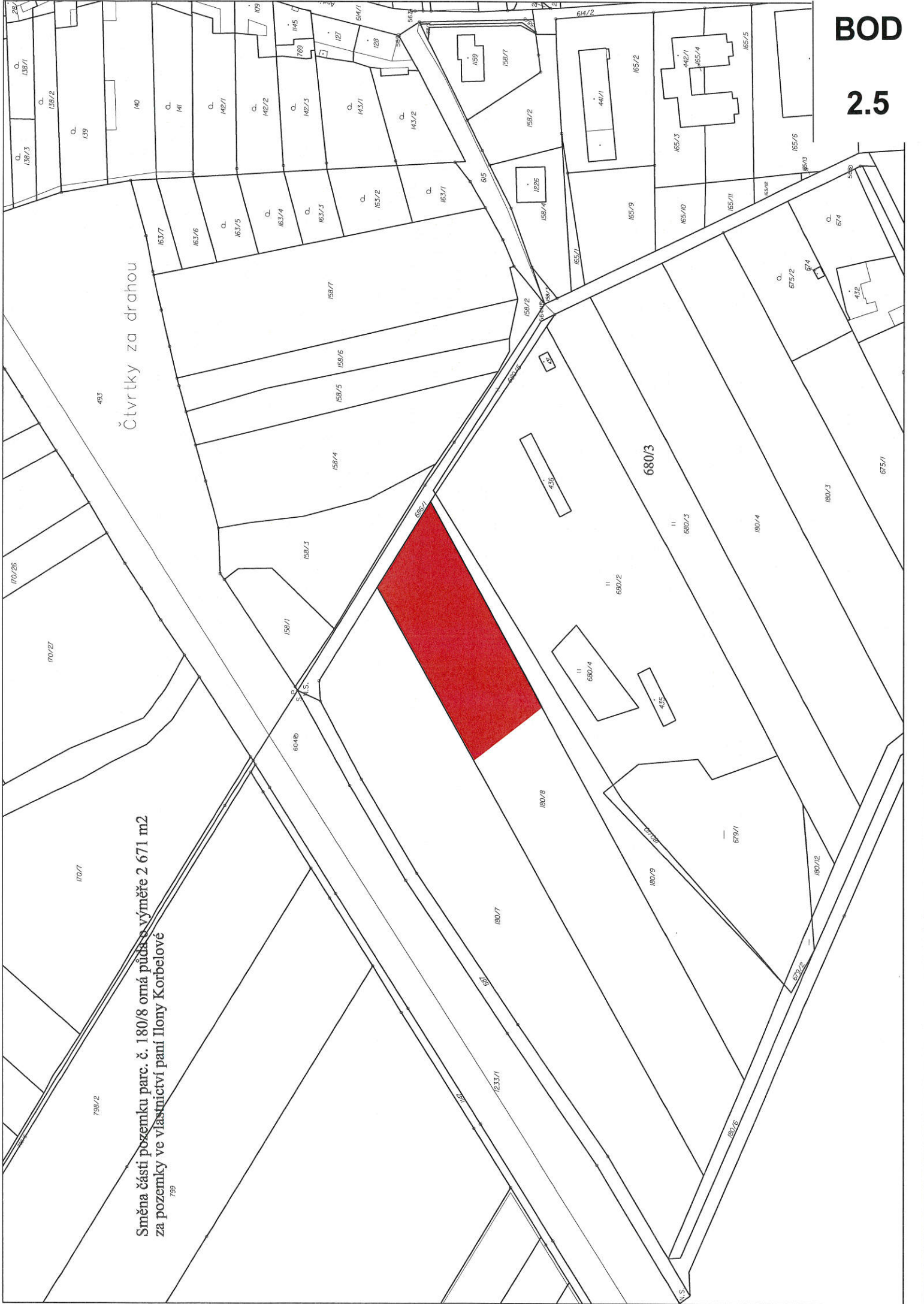
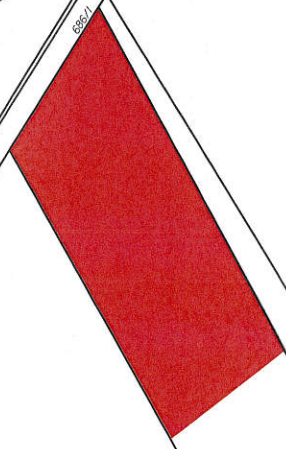


**BOD**

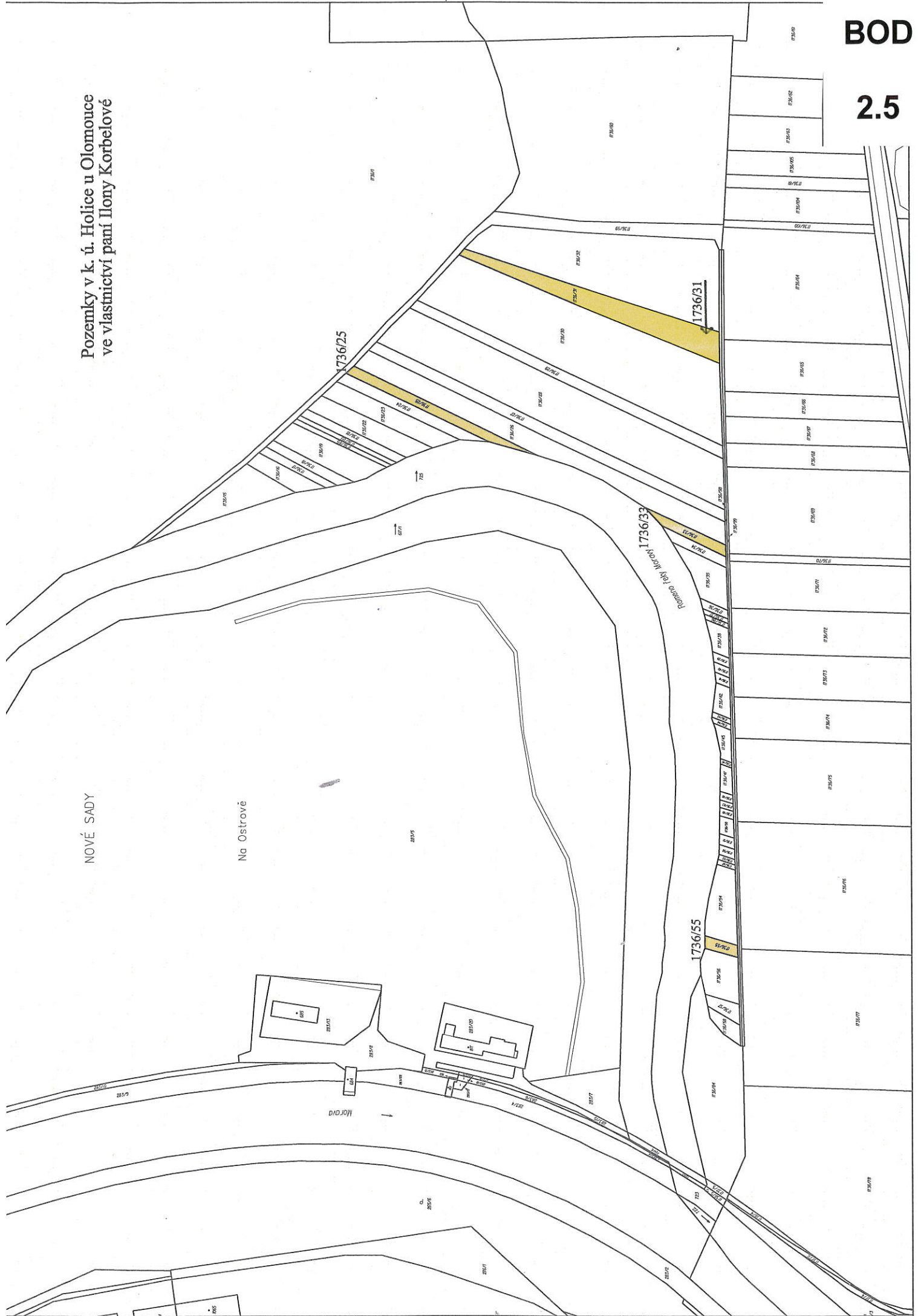
**2.5**

Čtvrtky za drahou

Směna části pozemku parc. č. 180/8 orná půda s výměře 2 671 m<sup>2</sup>  
za pozemky ve vlastnictví paní Ilony Korbelové



Pozemky v k. ú. Holice u Olomouce  
ve vlastnictví paní Ilony Korbelové



NOVÉ SADY

Na Ostrově

Trosava křižovatka 1736/33

1736/55

1736/25

1736/31

Morava







## Seznam souřadnic (S JTSK):

Souřadnice pro zápis do KN

Číslo bodu	Y	X	kk	Poznámka
61	543936.08	1118688.81	8	Barva asfalt
62	543891.05	1118737.09	8	Barva asfalt
63	543885.56	1118742.07	8	Barva asfalt
64	543858.46	1118725.20	8	Barva asfalt
65 1031	543939.40	1118684.77	8	Barva asfalt
65 1029	543941.37	1118691.41	3	Barva asfalt
65 1049	543912.19	1118717.89	8	Barva asfalt
65	543860.80	1118722.24	8	Barva asfalt
66	543832.46	1118712.83	8	Barva asfalt
67	543913.94	1118716.30	8	Barva asfalt
68	543913.16	1118715.47	3	Barva asfalt
69	543917.49	1118711.44	8	Barva asfalt
70	543918.31	1118712.33	8	Barva asfalt
71	543922.07	1118708.92	8	Barva asfalt
72	543913.70	1118716.05	8	Barva asfalt
73	543920.80	1118707.41	8	Barva asfalt
75	543872.83	1118734.19	3	Barva asfalt
76	543877.00	1118661.14	3	
77	543878.29	1118662.00	3	
78	543878.70	1118661.39	3	
79	543880.48	1118660.84	3	
80	543875.25	1118656.70	3	
81	543874.42	1118656.14	3	
82	543864.56	1118672.02	3	
83	543854.63	1118688.05	3	
84	543847.16	1118700.19	3	
85	543846.20	1118702.82	3	
86	543845.73	1118704.52	3	
87	543845.12	1118707.72	3	
88	543845.55	1118710.78	3	
89	543815.13	1118720.42	8	
90	543835.09	1118714.25	3	
91	543845.64	1118714.55	2	
92	543847.06	1118717.44	3	
93	543851.45	1118722.40	3	
94	543884.57	1118742.89	3	
95	543885.00	1118741.72	8	
96	543895.55	1118733.86	8	
97	543885.22	1118735.32	3	
98	543873.70	1118657.29	3	
99	543847.81	1118718.29	3	
100	543857.71	1118726.27	8	
101	543872.16	1118735.21	8	
152 1	543924.10	1118682.29	3	Barva asfalt
152 2	543899.88	1118664.78	3	Barva asfalt
152 5	543872.48	1118673.77	3	Barva asfalt
152 13	543920.22	1118706.73	3	Roh ohradní zdi
152 14	543909.68	1118716.49	3	Roh ohradní zdi
152 21	543862.27	1118690.28	3	Barva asfalt
152 24	543874.75	1118727.56	3	Roh ohradní zdi
152 27	543871.26	1118736.57	3	Barva asfalt
152 39	543843.92	1118708.10	3	Barva asfalt
152 40	543846.12	1118697.40	3	Barva asfalt

## Seznam souřadnic (S JTSK):

Souřadnice pro zápis do KN

Číslo bodu	Y	X	kk	Poznámka
152 43	543856.32	1118680.89	3	Barva asfalt
152 46	543866.53	1118664.38	3	Barva asfalt
152 49	543871.69	1118656.04	3	Barva asfalt
152 54	543903.07	1118667.09	8	Barva asfalt
152 59	543856.72	1118727.57	8	Barva asfalt
175 1066	543847.48	1118719.02	3	Barva asfalt
175 113	543845.93	1118708.73	3	Barva asfalt
182 9	543878.44	1118652.77	3	Barva asfalt
187 1	543846.47	1118709.56	3	Barva asfalt
187 3	543845.21	1118708.39	3	Barva asfalt
187 4	543846.69	1118711.12	3	Barva asfalt
187 5	543847.01	1118712.91	3	Barva asfalt
187 6	543848.61	1118716.50	3	Barva asfalt
187 7	543847.75	1118714.96	3	Barva asfalt
187 8	543844.30	1118712.06	3	Barva asfalt
187 9	543844.78	1118710.55	3	Barva asfalt
187 10	543841.82	1118710.14	3	Barva asfalt
187 11	543838.80	1118710.04	3	Barva asfalt
187 12	543840.29	1118711.64	3	Barva asfalt
187 13	543837.63	1118711.70	3	Barva asfalt
187 14	543836.40	1118711.83	3	Barva asfalt
187 15	543833.83	1118712.33	3	Barva asfalt
187 16	543820.07	1118711.99	3	Barva asfalt
187 17	543830.64	1118713.50	3	Barva asfalt
187 18	543825.10	1118715.85	3	Barva asfalt
187 19	543824.55	1118714.31	3	Barva asfalt
187 20	543819.81	1118715.79	3	Barva asfalt
187 21	543819.89	1118717.44	3	Barva asfalt
187 22	543814.96	1118716.85	3	Barva asfalt
187 23	543833.74	1118710.77	8	Barva asfalt
187 25	543811.05	1118717.35	3	Barva asfalt
187 26	543812.96	1118718.76	3	Barva asfalt
187 34	543893.90	1118652.18	3	Barva asfalt
187 35	543891.37	1118650.60	3	Barva asfalt
187 36	543888.49	1118649.67	3	Barva asfalt
187 37	543885.46	1118649.53	3	Barva asfalt
187 38	543882.50	1118650.17	3	Barva asfalt
187 39	543881.09	1118650.94	3	Barva asfalt
187 42	543937.81	1118693.06	3	Barva asfalt
187 43	543936.52	1118689.35	3	Barva asfalt
187 45	543935.27	1118687.84	3	Barva asfalt
187 46	543934.37	1118687.20	3	Barva asfalt
187 47	543933.18	1118688.88	3	Barva asfalt
187 48	543925.86	1118683.58	3	Barva asfalt
187 49	543926.34	1118681.41	3	Barva asfalt
187 50	543924.46	1118680.05	3	Barva asfalt
187 55	543893.51	1118736.48	8	Barva asfalt
187 56	543890.55	1118737.21	3	Barva asfalt
187 57	543887.60	1118737.15	3	Barva asfalt
187 58	543884.65	1118736.56	3	Barva asfalt
187 59	543874.25	1118730.32	3	Barva asfalt
187 61	543911.44	1118718.57	8	Barva asfalt
710911 1332 1	543887.99	1118743.57	8	Barva asfalt

GEOMETRICKÝ PLÁN pro rozdělení pozemku a vyznačení věcného břemene na části pozemku	Geometrický plán ověřil úředně oprávněný zeměměřický inženýr		Stejnopis ověřil úředně oprávněný zeměměřický inženýr:		
	Jméno, příjmení: Ing. Jan Příkryl		Jméno, příjmení: Ing. Jan Příkryl		
	Číslo položky seznamu úředně oprávněných zeměměřických inženýrů: 2387/08		Číslo položky seznamu úředně oprávněných zeměměřických inženýrů: 2387/08		
	Dne: 13.3.2017 Číslo: 136/2016		Dne: 27.3.2017 Číslo: 136/2016		
Náležitosti a přesnosti odpovídá právním předpisům.		Tento stejnopis odpovídá geometrickému plánu v elektronické podobě uloženému v dokumentaci katastrálního úřadu.			
Vytvořil: Ing. Jan Příkryl Sulbova 35, Olomouc IČ: 7333 92 02 Tel: 777 042 451 www.dobrygeomet.cz info@dobrygeomet.cz		Katastrální úřad souhlasí s očíslováním parcel.		Ověření stejnopisu geometrického plánu v listinné podobě.	
Číslo plánu: 207-129/2016		KÚ pro Olomoucký kraj KP Olomouc Ing. Jitka Kylarová PGP-671/2017-805 2017.03.27 08:02:56 CEST			
Okres: Olomouc					
Obec: Olomouc					
Kat. území: Týneček					
Mapový list: Sternberk 7-9/14					
Dosaďním vlastníkům pozemků byla poskytnuta možnost seznámit se v terénu s průběhem navrhovaných nových hranic, které byly označeny předepsaným způsobem.					
barva - asfalt, roh ohradní zdi, barva - ohradní zed					

VÝKAZ DOSAVADNÍHO A NOVÉHO STAVU ÚDAJŮ KATASTRU NEMOVITOSTÍ

Dosavadní stav			Nový stav										
Označení pozemku parc. částem	Výměra parcely		Druh pozemku	Způsob využití	Označení pozemku parc. částem	Způsob využití	Typ stavby	Porovnání se stavem evidence právních vztahů		Označení dílu			
	ha	m <sup>2</sup>						Výměra parcely	Druh pozemku		Díl přechází z pozemku označeného v katastru nemovitostí	Díl přechází z pozemku označeného v katastru nemovitostí	Číslo listu vlastnický
	ha	m <sup>2</sup>			ha	m <sup>2</sup>		ha	m <sup>2</sup>	ha	m <sup>2</sup>		
251/5	2	04	orná půda		251/5	2	04	0	251/5	370	1	04	l
					251/6	1	29	0	251/6	370	1	29	k
251/6	12	43	orná půda		251/5	1	38	0	251/5	370	65	n	
					251/6	1	47	0	251/6	370	73	m	
					251/51	80	08	2	251/6	370	1	47	
					251/52	44	08	2	251/6	370	44		
					251/53	1	59	2	251/6	370	1	18	t
					251/57	24	08	2	251/6	370	41	u	
					251/58	40	08	2	251/6	370	1	59	
					251/59	56	08	2	251/6	370	24		
					251/60	20	08	2	251/6	370	40		
					251/61	34	08	2	251/6	370	56		
251/8	8	57	orná půda		251/61	34	08	0	251/6	370	20		
					251/62	10	40	0	251/6	370	34		
					251/50	42	08	0	251/6	370	35	h	
					251/54	33	08	0	251/6	370	5	87	g
					251/55	7	08	0	251/6	370	3	61	h,f
					251/62	48	08	0	251/6	370	40	e	
					251/63	51	08	0	251/6	370	17	j	
					251/59	2	45	0	251/6	370	10	40	
					251/65	1	35	0	251/6	370	42		
					251/65	24	72	0	251/6	370	25	p	
					251/65	24	72	0	251/6	370	8	o,q	
					251/65	24	72	0	251/6	370	33		
					251/65	24	72	0	251/6	370	2	w	
					251/65	24	72	0	251/6	370	5	v	
					251/65	24	72	0	251/6	370	7		
					251/65	24	72	0	251/6	370	48		
					251/65	24	72	0	251/6	370	42	y	
					251/65	24	72	0	251/6	370	9	x	
					251/65	24	72	0	251/6	370	51		
251/9	1	36	orná půda		251/6	2	45	0	251/6	370	1	62	d
					251/65	1	35	0	251/6	370	83	c	
					251/65	1	35	0	251/6	370	2	45	
					251/65	1	35	0	251/6	370	1	29	r
					251/65	1	35	0	251/6	370	6	s	
					251/65	1	35	0	251/6	370	1	35	

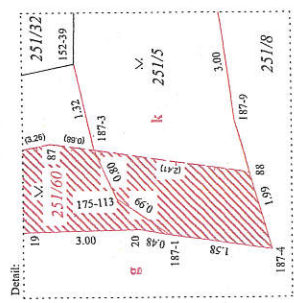
VÝKAZ DOSAVADNÍHO A NOVÉHO STAVU ÚDAJŮ KATASTRU NEMOVITOSTÍ

Dosavadní stav			Nový stav									
Označení pozemku parc. částem	Výměra parcely		Druh pozemku	Způsob využití	Označení pozemku parc. částem	Způsob využití	Typ stavby	Porovnání se stavem evidence právních vztahů		Označení dílu		
	ha	m <sup>2</sup>						Výměra parcely	Druh pozemku		Díl přechází z pozemku označeného v katastru nemovitostí	Díl přechází z pozemku označeného v katastru nemovitostí
	ha	m <sup>2</sup>			ha	m <sup>2</sup>		ha	m <sup>2</sup>			
251/5	2	04	orná půda		251/5	2	04	0	251/5	370		
251/6	12	43	orná půda		251/6	1	29	0	251/6	370		
					251/5	1	38	0	251/5	370		
					251/6	1	47	0	251/6	370		
					251/51	80	08	2	251/6	370		
					251/52	44	08	2	251/6	370		
					251/53	1	59	2	251/6	370		
					251/57	24	08	2	251/6	370		
					251/58	40	08	2	251/6	370		
					251/59	56	08	2	251/6	370		
					251/60	20	08	2	251/6	370		
					251/61	34	08	2	251/6	370		
251/8	8	57	orná půda		251/61	34	08	0	251/6	370		
					251/62	10	40	0	251/6	370		
					251/50	42	08	0	251/6	370		
					251/54	33	08	0	251/6	370		
					251/55	7	08	0	251/6	370		
					251/62	48	08	0	251/6	370		
					251/63	51	08	0	251/6	370		
251/9	1	36	orná půda		251/6	2	45	0	251/6	370		
					251/65	1	35	0	251/6	370		
					251/65	24	72	0	251/6	370		

Druh věcného břemene: *dle smlouvy*  
 Oprávněný: *dle smlouvy*

Seznam souřadnic (S-JTSK):

Číslo bodu	Y	X	kk	Poznámka
1	543876.84	1118654.27	3	Barva - asfalt
2	543874.53	1118657.80	3	Barva - asfalt
3	543871.46	1118662.72	3	Barva - asfalt
4	543871.26	1118662.25	3	Barva - asfalt
5	543870.86	1118661.81	3	Barva - asfalt
6	543869.93	1118661.23	3	Barva - asfalt
7	543867.60	1118665.04	3	Barva - asfalt
8	543863.66	1118671.45	3	Barva - asfalt
9	543865.41	1118672.55	3	Barva - asfalt
10	543861.22	1118679.30	3	Barva - asfalt
11	543861.08	1118678.73	3	Barva - asfalt
12	543860.74	1118678.26	3	Barva - asfalt
13	543859.82	1118677.69	3	Barva - asfalt
14	543857.41	1118681.56	3	Barva - asfalt
15	543853.74	1118687.49	3	Barva - asfalt
16	543855.48	1118688.59	3	Barva - asfalt
17	543848.05	1118700.75	3	Barva - asfalt
18	543846.70	1118704.75	3	Barva - asfalt
19	543846.45	1118706.08	3	Barva - asfalt
20	543846.39	1118705.09	3	Barva - asfalt
21	543845.73	1118699.29	3	Barva - asfalt
22	543849.51	1118718.16	3	Barva - asfalt
23	543850.91	1118719.88	3	Barva - asfalt
24	543853.19	1118721.83	3	Barva - asfalt
25	543857.81	1118724.90	3	Barva - asfalt
26	543858.66	1118720.95	3	Barva - asfalt
27	543853.48	1118716.34	3	Barva - asfalt
28	543851.94	1118713.79	3	Barva - asfalt
29	543851.05	1118710.93	3	Barva - asfalt
30	543850.59	1118707.99	3	Barva - asfalt
31	543851.25	1118704.09	3	Barva - asfalt
32	543853.20	1118695.49	3	Barva - asfalt
33	543859.78	1118688.95	3	Barva - asfalt
34	543859.88	1118688.49	3	Barva - asfalt
35	543860.21	1118690.01	3	Barva - asfalt
36	543861.14	1118690.59	3	Barva - asfalt
37	543861.59	1118688.86	3	Barva - asfalt
38	543864.23	1118683.56	3	Barva - asfalt
39	543862.90	1118684.47	3	Barva - asfalt
40	543865.57	1118672.40	3	Barva - asfalt
41	543870.50	1118672.90	3	Barva - asfalt
42	543871.40	1118673.46	3	Barva - asfalt
43	543871.00	1118673.57	3	Barva - asfalt
44	543871.46	1118669.02	3	Barva - asfalt
45	543873.72	1118669.52	3	Barva - asfalt
46	543877.64	1118667.73	3	Barva - asfalt
47	543879.18	1118658.49	3	Barva - asfalt
48	543879.18	1118657.30	3	Barva - asfalt
49	543860.89	1118657.40	3	Barva - asfalt
50	543881.69	1118656.88	3	Barva - asfalt
51	543883.74	1118656.11	3	Barva - asfalt
52	543885.54	1118655.71	3	Barva - asfalt
53	543887.47	1118655.6	3	Barva - asfalt
54	543890.41	1118656.11	3	Barva - asfalt
55	543893.10	1118657.3	3	Barva - asfalt
56	543900.18	1118662.4	3	Barva - asfalt
57	543937.74	1118694.7	3	Barva - asfalt
58	543909.74	1118669.4	3	Barva - asfalt
59	543908.57	1118671.0	3	Barva - asfalt
60	543907.20	1118661.7	3	Barva - asfalt



k.ú. Chvalkovice  
k.ú. Hodolany

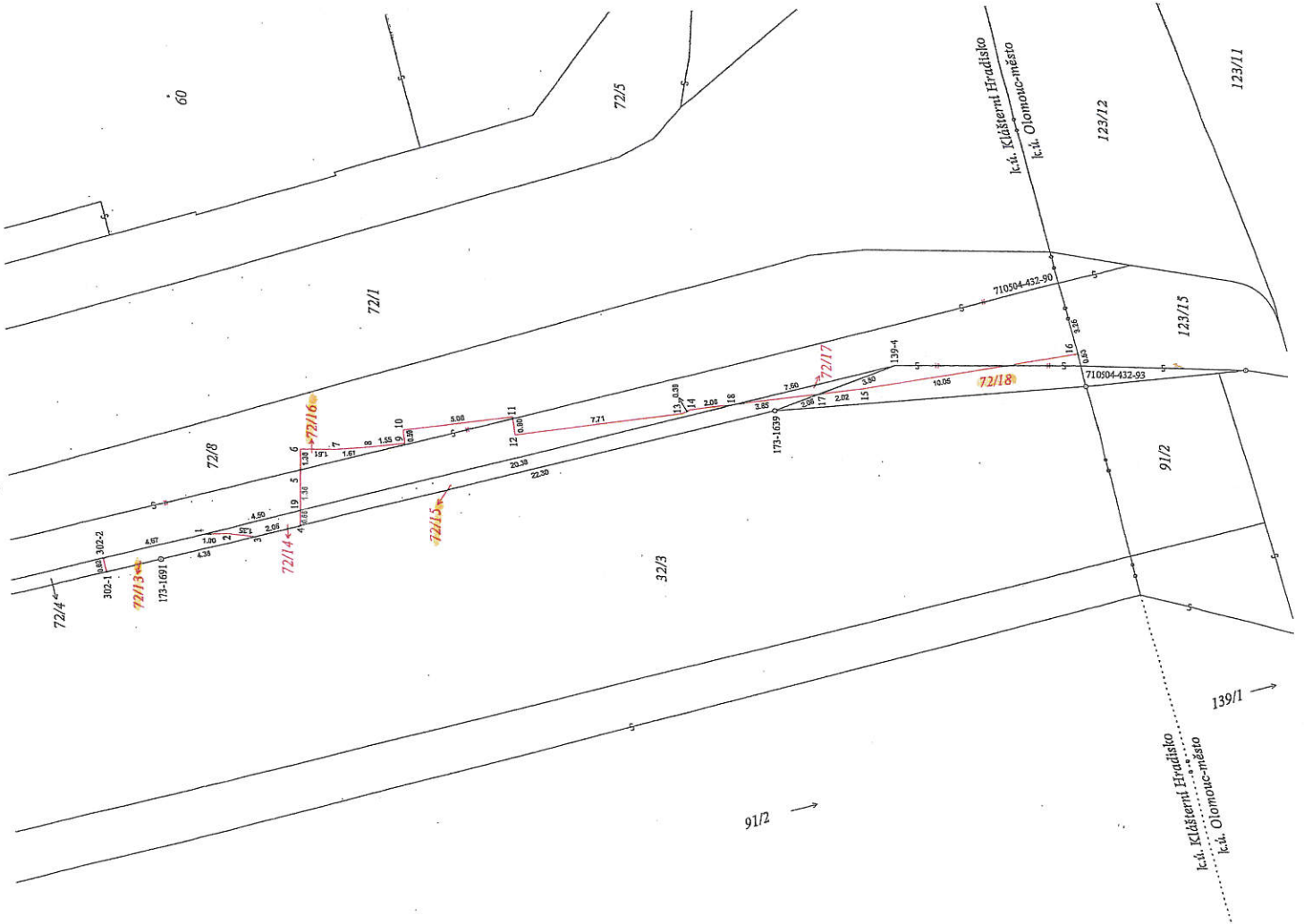
Detail:

VÝKAZ DOSAVADNÍHO A NOVÉHO STAVU ÚDAJŮ KATASTRU NEMOVITOSTÍ

Dotčená část stávk				Nový stav			
Označení pozemku parc. čísl.	Výměra parcel		Označení pozemku parc. čísl.	Výměra parcel		Typ stavby	Změna stavby
	ha	m <sup>2</sup>		ha	m <sup>2</sup>		
72/4	2	88	72/4	2	65	Základní výměra	0
			72/13	4	4	ostatní plocha	0
			72/14	2	15	ostatní plocha	0
			72/15	15	15	ostatní plocha	0
			72/17	2	2	ostatní plocha	0
72/8	31	30	72/8	30	91	ostatní plocha	0
			72/18	20	20	ostatní plocha	0
			72/19	13	13	ostatní plocha	0
	34	18		34	18		

Seznam souřadnic (S-JTSK):

Číslo bodu	X	Y	Kk	Poznamka	
1	545907.23	1121107.35	3	Rokor	
2	545907.20	1121109.35	3	Rokor	
3	545907.35	1121109.68	6	Rokor	
4	545906.90	1121111.70	6	Rokor	
5	545904.88	1121111.76	3	Rokor	
6	545903.52	1121111.79	3	Rokor	
7	545903.56	1121113.41	3	Rokor	
8	545903.48	1121115.02	3	Rokor	
9	545903.32	1121116.55	3	Rokor	
10	545902.73	1121116.49	3	Rokor	
11	545902.21	1121121.46	3	Rokor	
12	545903.00	1121121.56	3	Rokor	
13	545902.40	1121129.53	3	Rokor	
14	545902.91	1121137.37	3	Rokor	
15	545909.63	1121147.32	4	Rokor	
16	545901.42	1121135.35	6	Rokor	
17	545901.82	1121131.54	6	Rokor	
18	545906.24	1121111.72	6	Rokor	
19	545900.17	1121138.93	3	Rokor	
20	173-1639	545902.10	1121133.41	6	Pl. znak
21	173-1691	545908.30	1121105.41	6	Pl. znak
22	302-1	545908.84	1121102.95	6	Rokor
23	302-2	545908.24	1121102.81	3	Rokor
24	710504-432-90	545896.68	1121146.49	4	Rokor
25	710504-432-93	545900.34	1121147.45	4	Rokor



**GEOMETRICKÝ PLÁN**

pro rozdělení pozemku

Vytvořil: Ing. Jan Příkrý  
 Štefánská 35, Olomouc  
 IČ: 273 92 02  
 Tel: 777 064 751  
 www.dabypost.cz  
 info@dabypost.cz

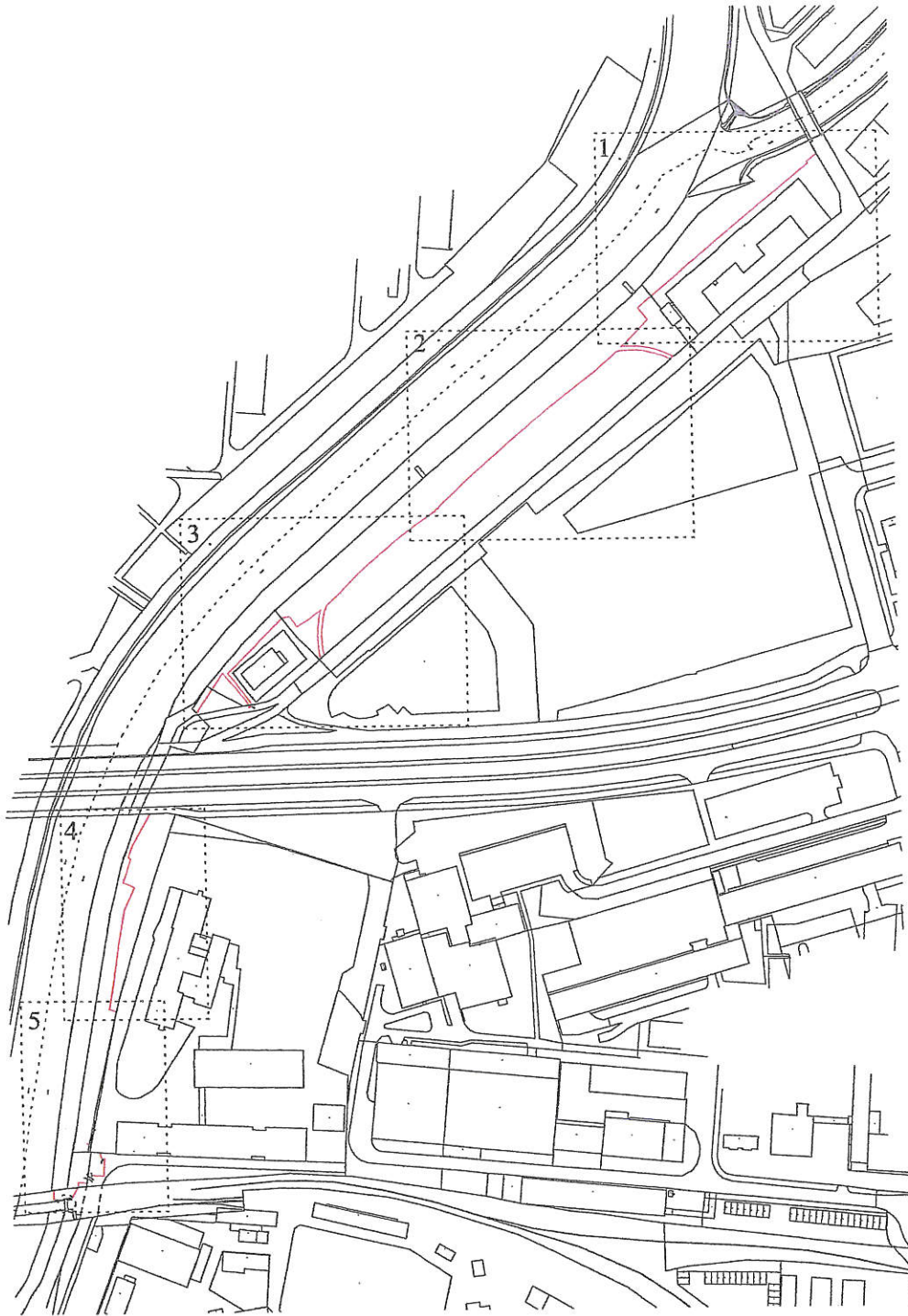
Číslo řízení: 375-16/2017  
 Obec: Olomouc  
 Katastrální území: Olomouc  
 Kód katastrálního území: 01/041  
 Měřítko: 1:500  
 Datum: 17.3.2017



Geometrický plán vznikl úředně oprávněným zeměměřičským úřadem.  
 Účelem tohoto plánu je rozdělení pozemku č. 72/4, 72/8, 72/13, 72/14, 72/15, 72/17, 72/18, 72/19, 72/1, 72/5, 72/12, 72/15, 91/2, 139/1, 123/1, 123/12, 123/15, 123/17, 123/18, 123/19, 123/20, 123/21, 123/22, 123/23, 123/24, 123/25, 123/26, 123/27, 123/28, 123/29, 123/30, 123/31, 123/32, 123/33, 123/34, 123/35, 123/36, 123/37, 123/38, 123/39, 123/40, 123/41, 123/42, 123/43, 123/44, 123/45, 123/46, 123/47, 123/48, 123/49, 123/50, 123/51, 123/52, 123/53, 123/54, 123/55, 123/56, 123/57, 123/58, 123/59, 123/60, 123/61, 123/62, 123/63, 123/64, 123/65, 123/66, 123/67, 123/68, 123/69, 123/70, 123/71, 123/72, 123/73, 123/74, 123/75, 123/76, 123/77, 123/78, 123/79, 123/80, 123/81, 123/82, 123/83, 123/84, 123/85, 123/86, 123/87, 123/88, 123/89, 123/90, 123/91, 123/92, 123/93, 123/94, 123/95, 123/96, 123/97, 123/98, 123/99, 123/100.

Geometrický plán vznikl úředně oprávněným zeměměřičským úřadem.  
 Účelem tohoto plánu je rozdělení pozemku č. 72/4, 72/8, 72/13, 72/14, 72/15, 72/17, 72/18, 72/19, 72/1, 72/5, 72/12, 72/15, 91/2, 139/1, 123/1, 123/12, 123/15, 123/17, 123/18, 123/19, 123/20, 123/21, 123/22, 123/23, 123/24, 123/25, 123/26, 123/27, 123/28, 123/29, 123/30, 123/31, 123/32, 123/33, 123/34, 123/35, 123/36, 123/37, 123/38, 123/39, 123/40, 123/41, 123/42, 123/43, 123/44, 123/45, 123/46, 123/47, 123/48, 123/49, 123/50, 123/51, 123/52, 123/53, 123/54, 123/55, 123/56, 123/57, 123/58, 123/59, 123/60, 123/61, 123/62, 123/63, 123/64, 123/65, 123/66, 123/67, 123/68, 123/69, 123/70, 123/71, 123/72, 123/73, 123/74, 123/75, 123/76, 123/77, 123/78, 123/79, 123/80, 123/81, 123/82, 123/83, 123/84, 123/85, 123/86, 123/87, 123/88, 123/89, 123/90, 123/91, 123/92, 123/93, 123/94, 123/95, 123/96, 123/97, 123/98, 123/99, 123/100.

Geometrický plán vznikl úředně oprávněným zeměměřičským úřadem.  
 Účelem tohoto plánu je rozdělení pozemku č. 72/4, 72/8, 72/13, 72/14, 72/15, 72/17, 72/18, 72/19, 72/1, 72/5, 72/12, 72/15, 91/2, 139/1, 123/1, 123/12, 123/15, 123/17, 123/18, 123/19, 123/20, 123/21, 123/22, 123/23, 123/24, 123/25, 123/26, 123/27, 123/28, 123/29, 123/30, 123/31, 123/32, 123/33, 123/34, 123/35, 123/36, 123/37, 123/38, 123/39, 123/40, 123/41, 123/42, 123/43, 123/44, 123/45, 123/46, 123/47, 123/48, 123/49, 123/50, 123/51, 123/52, 123/53, 123/54, 123/55, 123/56, 123/57, 123/58, 123/59, 123/60, 123/61, 123/62, 123/63, 123/64, 123/65, 123/66, 123/67, 123/68, 123/69, 123/70, 123/71, 123/72, 123/73, 123/74, 123/75, 123/76, 123/77, 123/78, 123/79, 123/80, 123/81, 123/82, 123/83, 123/84, 123/85, 123/86, 123/87, 123/88, 123/89, 123/90, 123/91, 123/92, 123/93, 123/94, 123/95, 123/96, 123/97, 123/98, 123/99, 123/100.





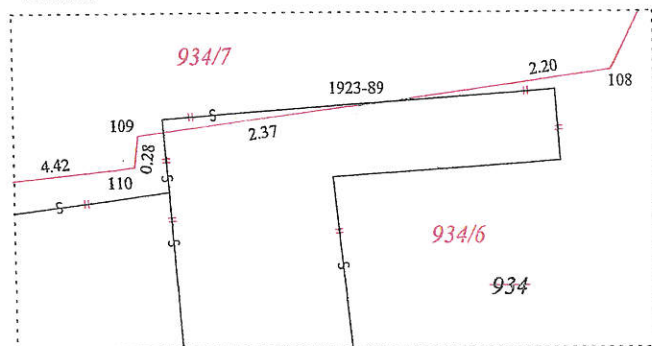
<b>GEOMETRICKÝ PLÁN</b> <b>pro</b> rozdělení pozemku	Geometrický plán ověřil úředně oprávněný zeměměřický inženýr	Stejnopis ověřil úředně oprávněný zeměměřický inženýr.
	Jméno, příjmení: <b>Ing. Jan Příkrýl</b>	Jméno, příjmení: <b>Ing. Jan Příkrýl</b>
	Číslo položky seznamu úředně oprávněných zeměměřických inženýrů: <b>2387/08</b>	Číslo položky seznamu úředně oprávněných zeměměřických inženýrů: <b>2387/08</b>
	Dne: <b>27.3.2017</b> Číslo: <b>21/2017</b>	Dne: <b>6.4.2017</b> Číslo: <b>21/2017</b>
	Nálezitostmi a přesností odpovídá právním předpisům.	Tento stejnopis odpovídá geometrickému plánu v elektronické podobě uloženému v dokumentaci katastrálního úřadu.
Vyhotovitel: Ing. Jan Příkrýl Šubova 35, Olomouc IČ: 7333 92 02 Tel: 777 042 451  www.dobrygeodet.cz info@dobrygeodet.cz	Katastrální úřad souhlasí s očíslováním parcel.	Ověření stejnopisu geometrického plánu v listinné podobě.
Číslo plánu: <b>2447-19/2017</b>	KÚ pro Olomoucký kraj KP Olomouc Ing. Jitka Kylarová PGP-813/2017-805 2017.04.06 10:00:25 CEST	
Okres: <b>Olomouc</b>		
Obec: <b>Olomouc</b>		
Kat. území: <b>Modolany</b>		
Mapový list: Olomouc 8-0/43, Olomouc 8-1/21, Olomouc 8-1/12		
Dosavadním vlastníkům pozemků byla poskytnuta možnost seznámit se v terénu s průběhem navrhovaných nových hranic, které byly označeny předepsaným způsobem.		
dočas. stab. dle § 91 - roxor		

VÝKAZ DOSAVADNÍHO A NOVÉHO STAVU ÚDAJŮ KATASTRU NEMOVITOSTÍ

Dosavadní stav				Nový stav											
Označení pozemku parc. číslem	Výměra parcely		Druh pozemku Způsob využití	Označení pozemku parc. číslem	Výměra parcely		Druh pozemku Způsob využití	Typ stavby Způsob využití	Způs. určení výměr	Porovnání se stavem evidence právních vztahů					
	ha	m <sup>2</sup>			ha	m <sup>2</sup>				Díl přechází z pozemku označeného v		Číslo listu vlastnickví	Výměra dílu		Uzavření dílu
									katastru nemovitostí	dřívejší poz. evidenci			ha	m <sup>2</sup>	
624/1	1	21	77	624/1	1	21	76		2	624/1		10001	1	21	76
				624/43			1		2	624/1		10001			1
934		67	70	934/6		67	19		0	934		356		67	19
				934/7			51		2	934		356			51
959/1		84	00	959/1		41	68		2	959/1		10001		41	68
				959/51		4	33		2	959/1		10001		4	33
				959/52		36	15		2	959/1		10001		36	15
				959/53		1	86		2	959/1		10001		1	86
959/20		20	79	959/20		7	00		0	959/20		1227		7	00
				959/50		13	79		0	959/20		1227		13	79
962/2		1	69	962/2		1	26		2	962/2		10001		1	26
				962/4			43		2	962/2		10001			43
964		21	33	964/3		9	44		0	964		10001		9	44
				964/4		11	89		0	964		10001		11	89
967		8	70	967/3		6	37		0	967		10001		6	37
				967/4		2	33		0	967		10001		2	33
1110/2		8	67	1110/2		4	92		2	1110/2		10001		4	92
				1110/5		2	67		2	1110/2		10001		2	67
				1110/6		1	07		2	1110/2		10001		1	07
1732			36	1732/3			28		0	1732		1327			28
				1732/4			8		0	1732		1327			8
*1)	3	35	01			3	35	02							

\*1) Rozdíl 1 m2 vzniklý zaokrouhlením nových výměr (bod 14.7b přílohy vyhlášky č. 357/2013 Sb.)

Detail:





4

139/9

k.ú. Olomouc-město  
k.ú. Hodolany

961

960/5

0.42 85 1004-6387

624/25

BOD

1733

2.7

1731

964

90

3.68

91

2.75

92

8.48

93

2.35

94

4.38

1923-67

960/4

964/4

964/3

965

48.72

965

95

3.15

616-3

1731

76.45

1.46

86

87

6.50

88

1.28

89

12.30

90

5

BOD

2.7

ok. Otomouc-město  
ok. Hodolany

139/9

961

960/4

964

964/4

964/3

965

1731

1003-5005

1732/3

116

1732

1732/4

966/3

616-4

1923-73

1017-105

967/3

967

967/4

1923-76

968

101

99

100

102

104

106

105

107

115

112

111

110

108

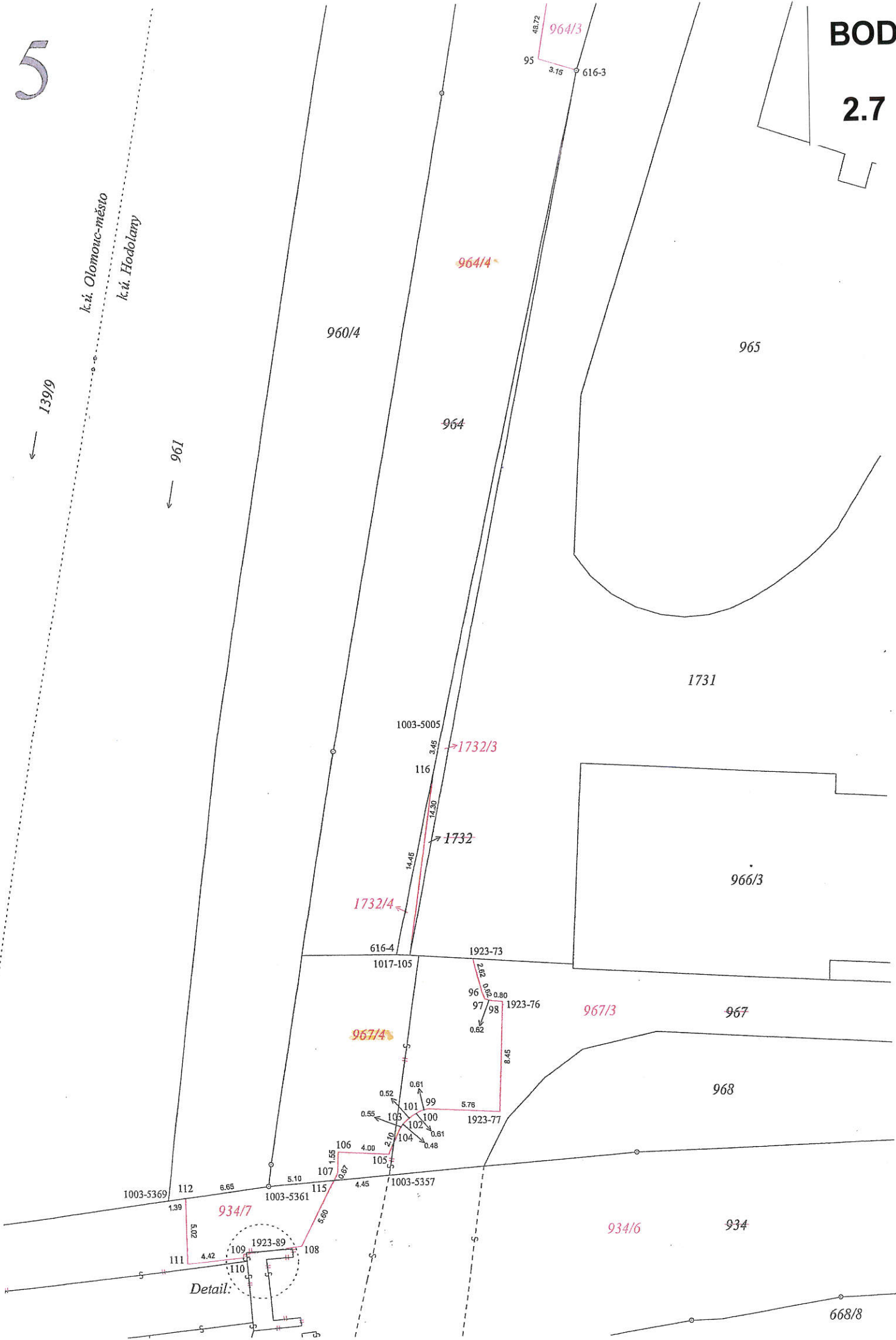
934/7

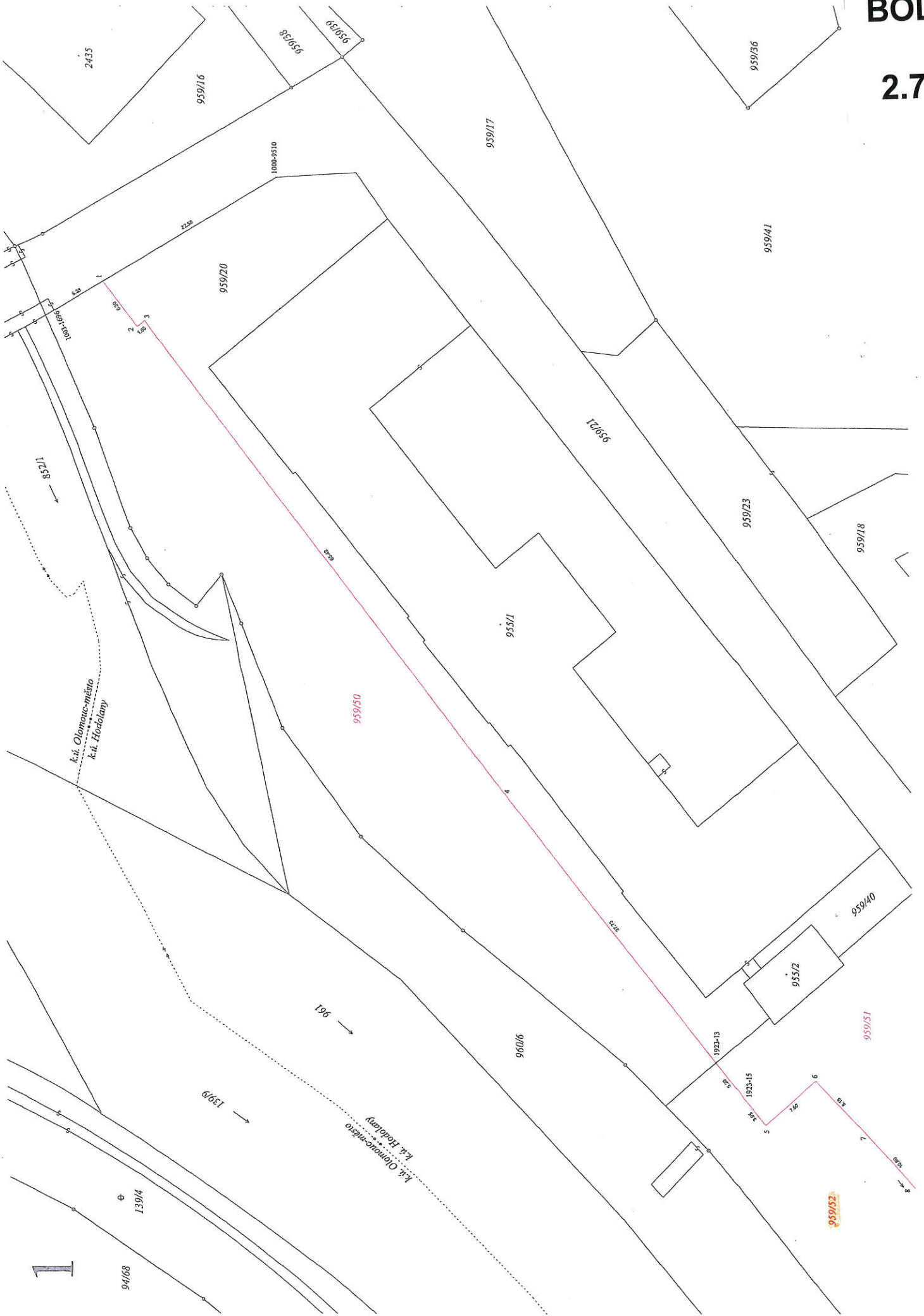
Detail:

934/6

934

668/8



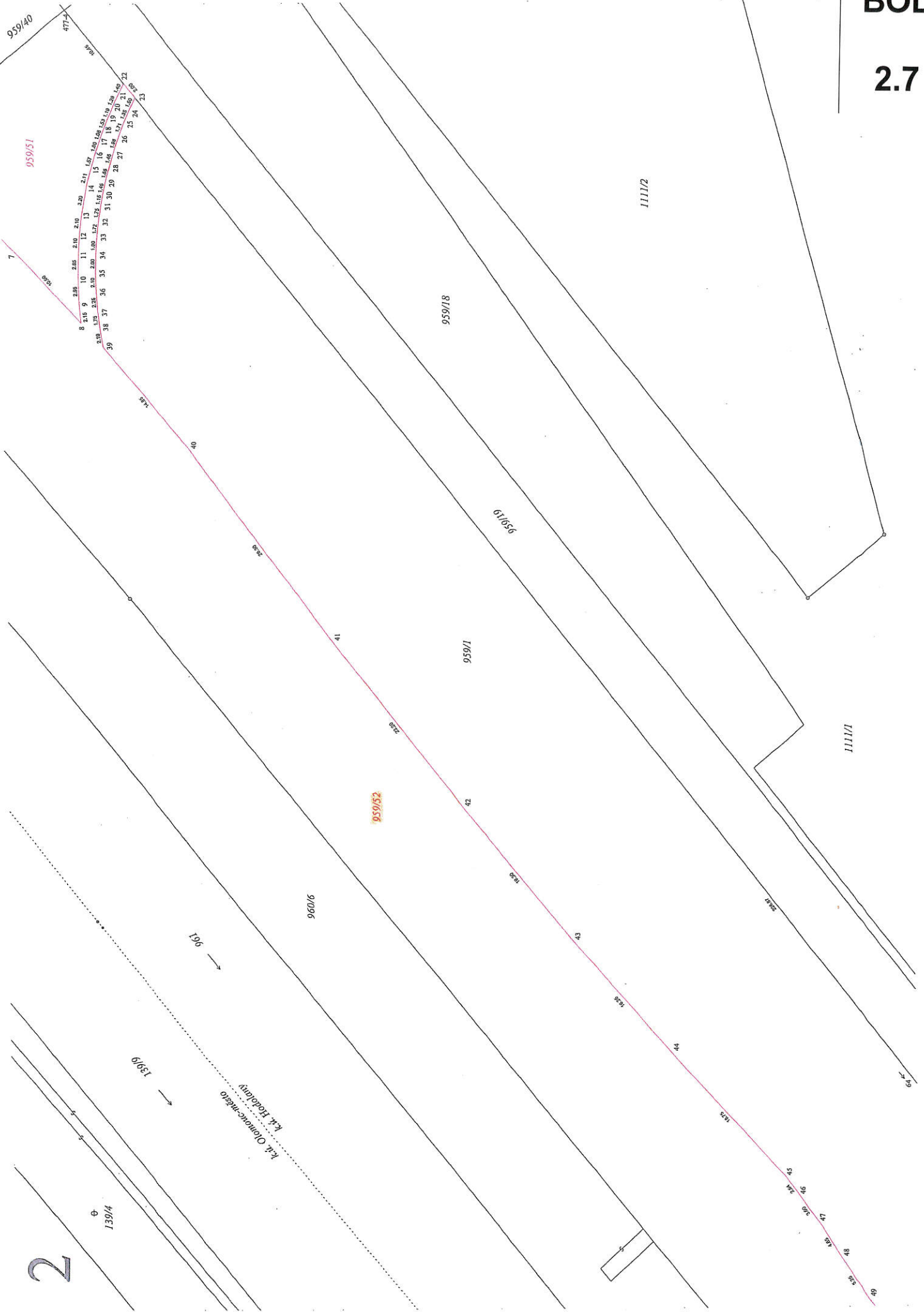


1

k.ú. Olomouc-město  
k.ú. Hořádky

k.ú. Olomouc-město  
k.ú. Hořádky

959/52

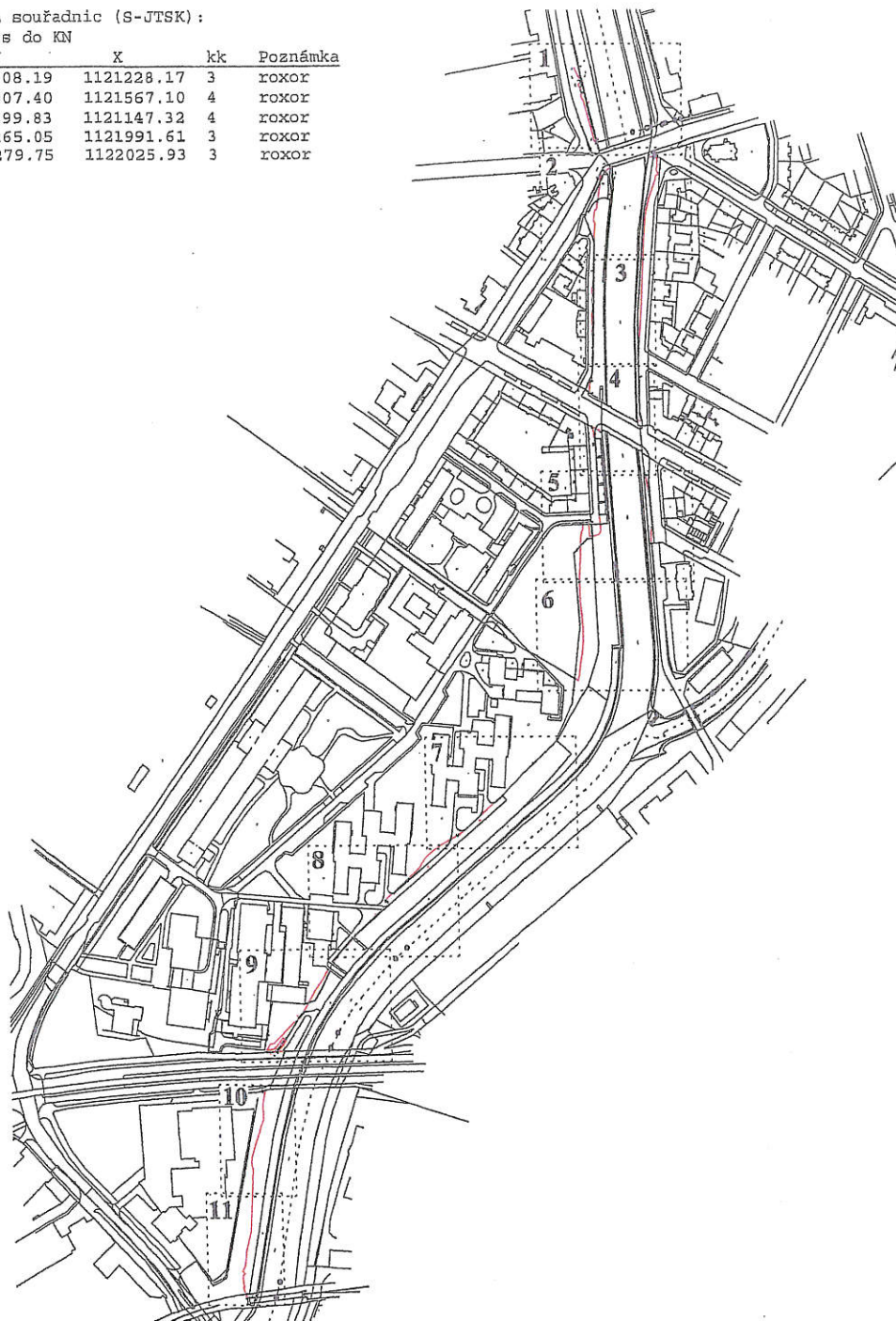




## Seznam souřadnic (S-JTSK):

Souřadnice pro zápis do KN

Číslo bodu	Y	X	kk	Poznámka
1097-212	545908.19	1121228.17	3	roxor
1097-247	545907.40	1121567.10	4	roxor
710555-375-16	545899.83	1121147.32	4	roxor
710873-809-24	546265.05	1121991.61	3	roxor
710873-809-36	546279.75	1122025.93	3	roxor



GEOMETRICKÝ PLÁN		Geometrický plán ověřil úředně oprávněný zeměměřický inženýr	Stejnopis ověřil úředně oprávněný zeměměřický inženýr:
<b>pro</b> rozdělení pozemku a vyznačení věcného břemene na části pozemku		Jméno, příjmení: <b>Ing. Jan Příkrýl</b>	Jméno, příjmení: <b>Ing. Jan Příkrýl</b>
		Číslo položky seznamu úředně oprávněných zeměměřických inženýrů: <b>2387/08</b>	Číslo položky seznamu úředně oprávněných zeměměřických inženýrů: <b>2387/08</b>
		Dne: <b>26.4.2017</b> číslo: <b>24/2017</b>	Dne: <b>27.4.2017</b> číslo: <b>24/2017</b>
		Náležitosti a přesnosti odpovídá právním předpisům.	Tento stejnopis odpovídá geometrickému plánu v elektronické podobě uloženému v dokumentaci katastrálního úřadu.
Vyhotovitel: Ing. Jan Příkrýl Šubova 35, Olomouc IČ: 7333 92 02 Tel: 777 042 431 www.dobrygeodet.cz info@dobrygeodet.cz	Katastrální úřad souhlasí s očíslováním parcel.	Ověření stejnopisu geometrického plánu v listinné podobě. 	
Číslo plánu: <b>1449-18/2017</b>	<b>KÚ pro Olomoucký kraj</b> <b>KP Olomouc</b> <b>Ing. Kateřina Vrbová</b> <b>PGP-1006/2017-805</b> <b>2017.04.27 09:04:21 CEST</b>		
Okres: <b>Olomouc</b>			
Obec: <b>Olomouc</b>			
Kat. území: <b>Olomouc-město</b>			
Mapový list: <b>Olomouc 8-0/23, Olomouc 8-0/41, Olomouc 8-0/43, Olomouc 8-0/34, Olomouc 8-1/12</b>			
Dosavadním vlastníkům pozemků byla poskytnuta možnost seznámit se v terénu s průběhem navrhovaných nových hranic, které byly označeny předepsaným způsobem:			
<b>dočas. stab. dla § 91 - roxor, pl. znak</b>			

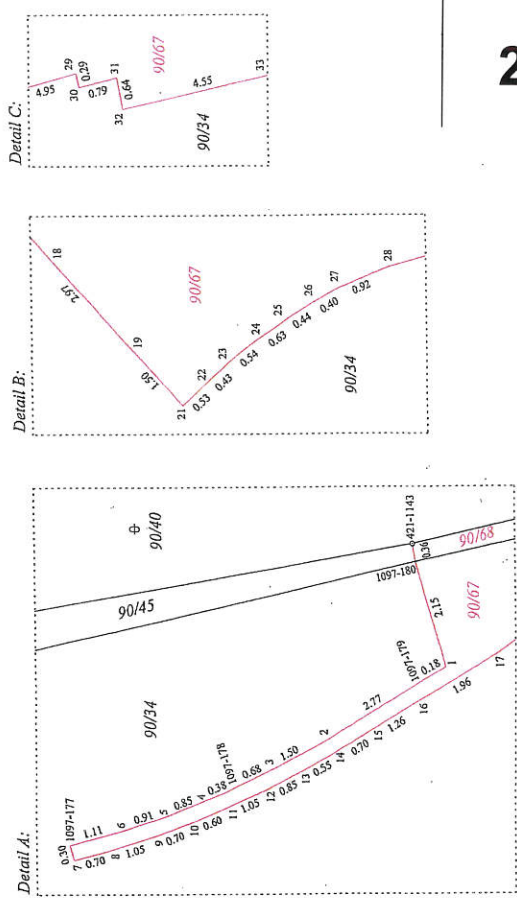
**VÝKAZ DOSAVADNÍHO A NOVÉHO STAVU ÚDAJŮ KATASTRU NEMOVITOSTÍ**

Dosevřední stav				Nový stav			
Označení pozemku parc. číslm	Výměra parcely ha m <sup>2</sup>	Druh pozemku	Typ stavby	Porovnání se stavem evidence příslušných vztahů		Označení dílu	
				Dílně oddělený z pozemku ostatní/úplně poz. oddělený	Číslo listu vlastnický		
ha m <sup>2</sup>	ha m <sup>2</sup>	Způsob využití	Způsob využití	ha m <sup>2</sup>	ha m <sup>2</sup>		
90/34	43 04	ostat. st. ostat. komerční		2 90/34	10001	42 32	
90/45	79	ostat. st. ostat. komerční		2 90/45	10001	1 52	
90/22	12 67	ostat. st. ostat. komerční		2 90/45	10001	45	
90/27	32 70	ostat. st. ostat. komerční		2 90/45	10001	34	
90/34	10 16	ostat. st. ostat. komerční		2 93/22	10001	10 84	
90/45	34 58	ostat. st. ostat. komerční		2 93/22	10001	1 83	
90/34	10 16	ostat. st. ostat. komerční		2 93/27	10001	21 63	
90/45	34 58	ostat. st. ostat. komerční		2 93/27	10001	10 67	
90/34	10 16	ostat. st. ostat. komerční		2 93/27	10001	20	
90/45	34 58	ostat. st. ostat. komerční		2 93/134	25	9 68	
90/34	10 16	ostat. st. ostat. komerční		2 93/134	25	48	
90/45	34 58	ostat. st. ostat. komerční		2 94/5	10001	10 96	
90/34	10 16	ostat. st. ostat. komerční		2 94/5	10001	30	
90/45	34 58	ostat. st. ostat. komerční		2 94/5	10001	23 32	
90/34	10 16	ostat. st. ostat. komerční		2 94/10	10001	88	
90/45	34 58	ostat. st. ostat. komerční		2 94/10	10001	27 64	
90/34	10 16	ostat. st. ostat. komerční		2 94/12	10001	7 21	
90/45	34 58	ostat. st. ostat. komerční		2 94/12	10001	7 50	
90/34	10 16	ostat. st. ostat. komerční		2 94/33	10001	31 55	
90/45	34 58	ostat. st. ostat. komerční		2 94/33	10001	17	
90/34	10 16	ostat. st. ostat. komerční		2 94/40	10001	33 69	
90/45	34 58	ostat. st. ostat. komerční		2 94/40	10001	21 88	
90/34	10 16	ostat. st. ostat. komerční		2 94/58	10001	72 20	
90/45	34 58	ostat. st. ostat. komerční		2 94/58	10001	1 08	
90/34	10 16	ostat. st. ostat. komerční		2 94/58	10001	25	
90/45	34 58	ostat. st. ostat. komerční		2 94/64	48	2 32 81	
90/34	10 16	ostat. st. ostat. komerční		2 94/64	48	5	
90/45	34 58	ostat. st. ostat. komerční		2 94/64	48	9 59	
90/34	10 16	ostat. st. ostat. komerční		2 94/78	10001	6 65	
90/45	34 58	ostat. st. ostat. komerční		2 94/78	10001	1	
90/34	10 16	ostat. st. ostat. komerční		2 94/82	778	17 78	
90/45	34 58	ostat. st. ostat. komerční		2 94/82	778	28	
90/34	10 16	ostat. st. ostat. komerční		2 94/82	778	6 20	
90/45	34 58	ostat. st. ostat. komerční		2 94/84	10001	10 81	
90/34	10 16	ostat. st. ostat. komerční		2 94/84	10001	4 47	
90/45	34 58	ostat. st. ostat. komerční		2 94/84	10001	1 74	
90/34	10 16	ostat. st. ostat. komerční		2 94/84	10001	1	

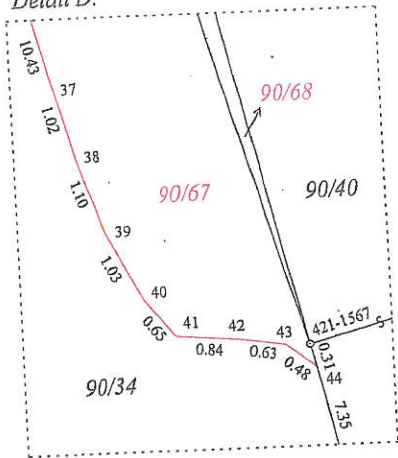
**VÝKAZ DOSAVADNÍHO A NOVÉHO STAVU ÚDAJŮ KATASTRU NEMOVITOSTÍ**

Dosevřední stav				Nový stav			
Označení pozemku parc. číslm	Výměra parcely ha m <sup>2</sup>	Druh pozemku	Typ stavby	Porovnání se stavem evidence příslušných vztahů		Označení dílu	
				Dílně oddělený z pozemku ostatní/úplně poz. oddělený	Číslo listu vlastnický		
ha m <sup>2</sup>	ha m <sup>2</sup>	Způsob využití	Způsob využití	ha m <sup>2</sup>	ha m <sup>2</sup>		
94/81	6 02	ostat. st. ostat. komerční		2 94/81	10001	2 99	
94/86	70 66	ostat. st. ostat. komerční		2 94/81	10001	2 04	
94/101	13 94	ostat. st. ostat. komerční		2 94/86	10001	66 36	
94/101	13 94	ostat. st. ostat. komerční		2 94/86	10001	4 32	
94/101	13 94	ostat. st. ostat. komerční		2 94/101	778	12 80	
94/101	13 94	ostat. st. ostat. komerční		2 94/101	778	1 14	
94/101	13 94	ostat. st. ostat. komerční		2 123/15	10001	41	
94/101	13 94	ostat. st. ostat. komerční		2 123/15	10001	5	
94/101	13 94	ostat. st. ostat. komerční		2 124/21	10001	45 04	
94/101	13 94	ostat. st. ostat. komerční		2 124/21	10001	6	
94/101	13 94	ostat. st. ostat. komerční		2 124/21	10001	6 28	
94/101	13 94	ostat. st. ostat. komerční		2 144	39	1 05 82	
94/101	13 94	ostat. st. ostat. komerční		2 144	39	21	
94/101	13 94	ostat. st. ostat. komerční		2 145/1	10001	39 78	
94/101	13 94	ostat. st. ostat. komerční		2 145/1	10001	4	
94/84	9 36 49	ostat. st. ostat. komerční		94/84	10001		
124/21				124/21	10001		

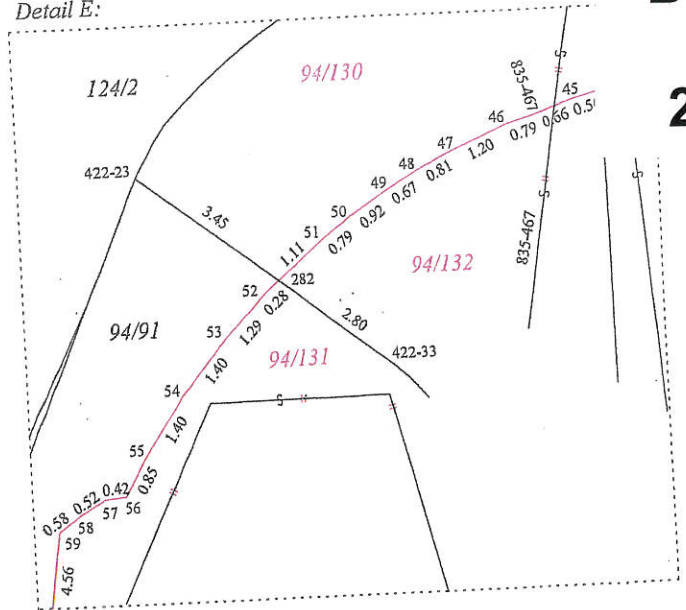
\*1) Rozsah 4 m<sup>2</sup> vzniklý zaokrouhlením nových výměr (bod 14.7b přílohy vyhlášky č. 357/2015 Sb.)  
 Druh věcného břemene: *dle smlouvy*  
 Oprávněný: *dle smlouvy*



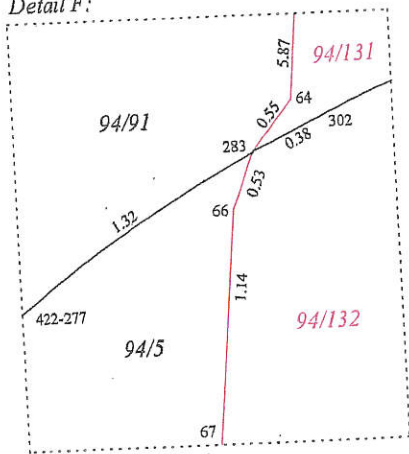
Detail D:



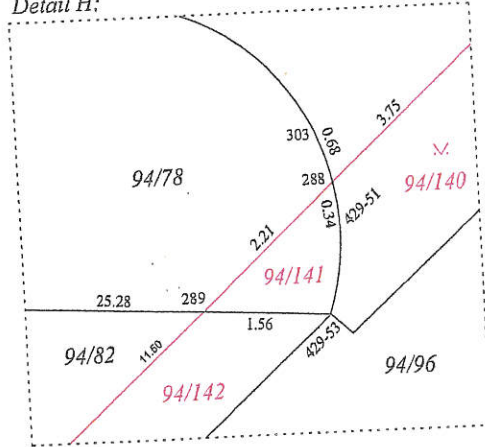
Detail E:



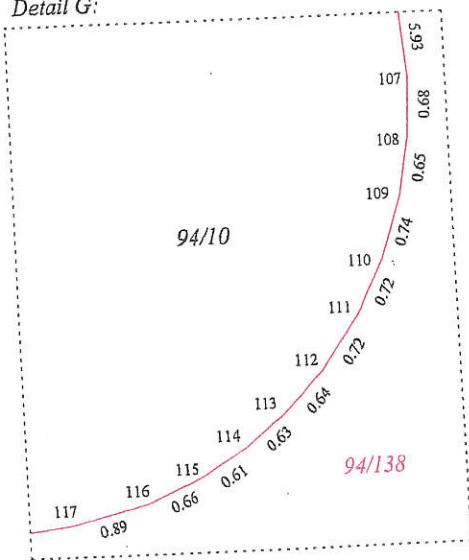
Detail F:



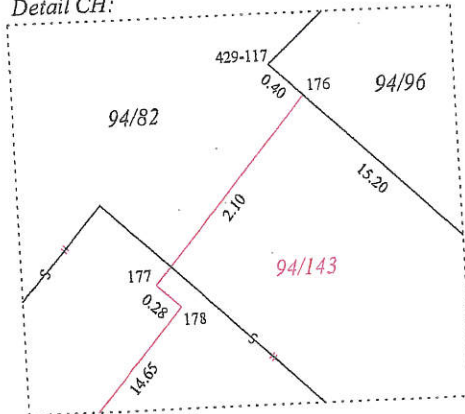
Detail H:



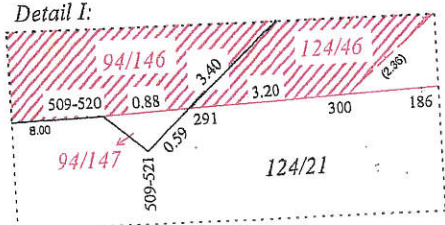
Detail G:



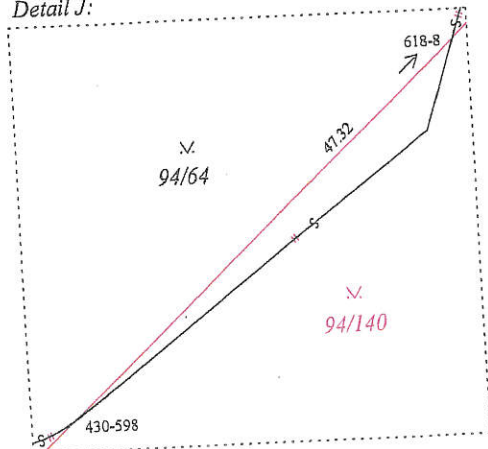
Detail CH:



Detail I:

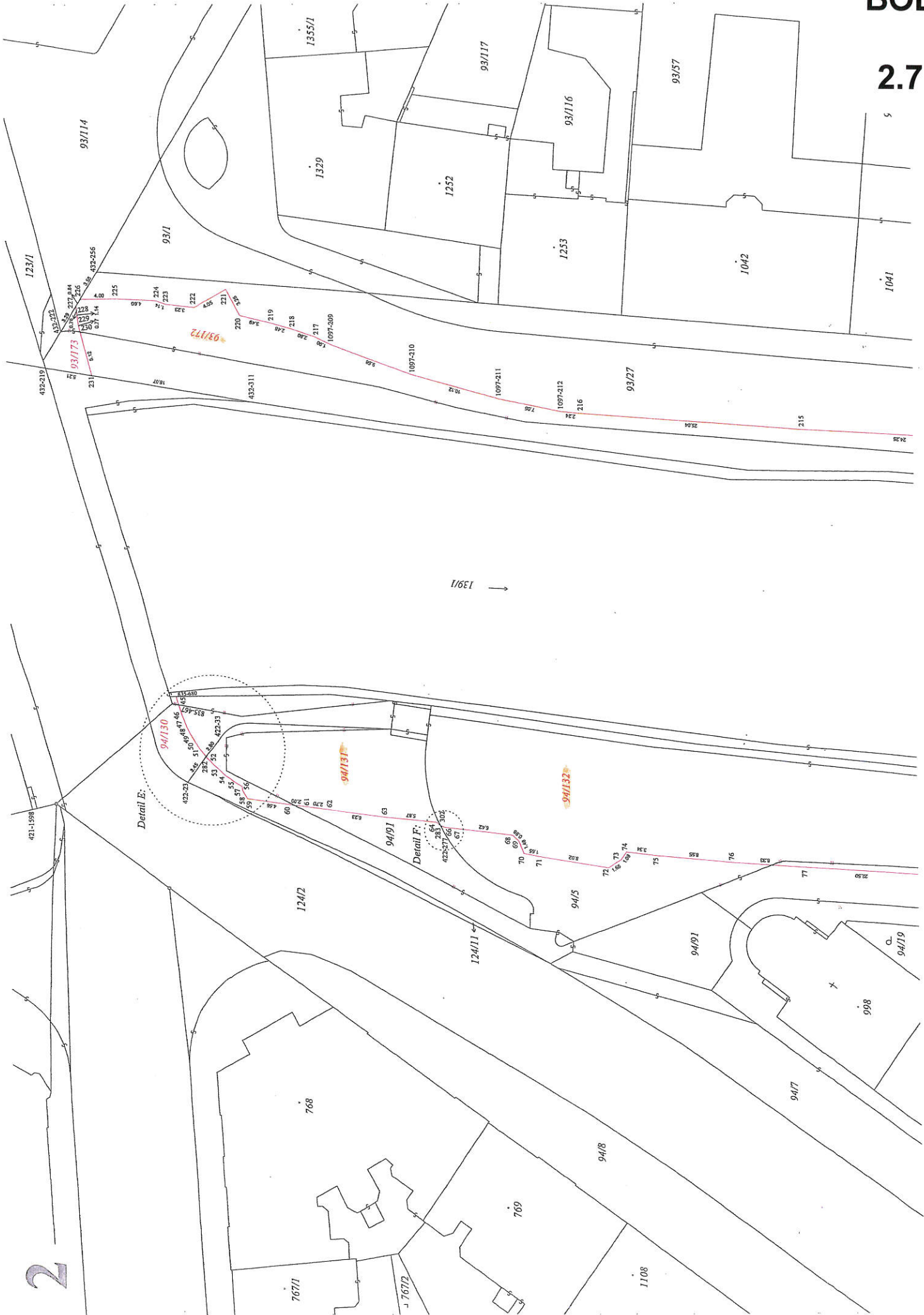


Detail J:









3

883

94/19

0.51  
18.0  
78  
79  
80

22.50

17.03

81

94/5

94/132

422-835

45.20

82  
83

38.30

08168

92 ←

139/1



BOD

2.7

24.25

214

1041

1068

93/27

93/172

33.43

213

1048

432-963

25.64

212

9.30

211

12.81

210

15.51

08718

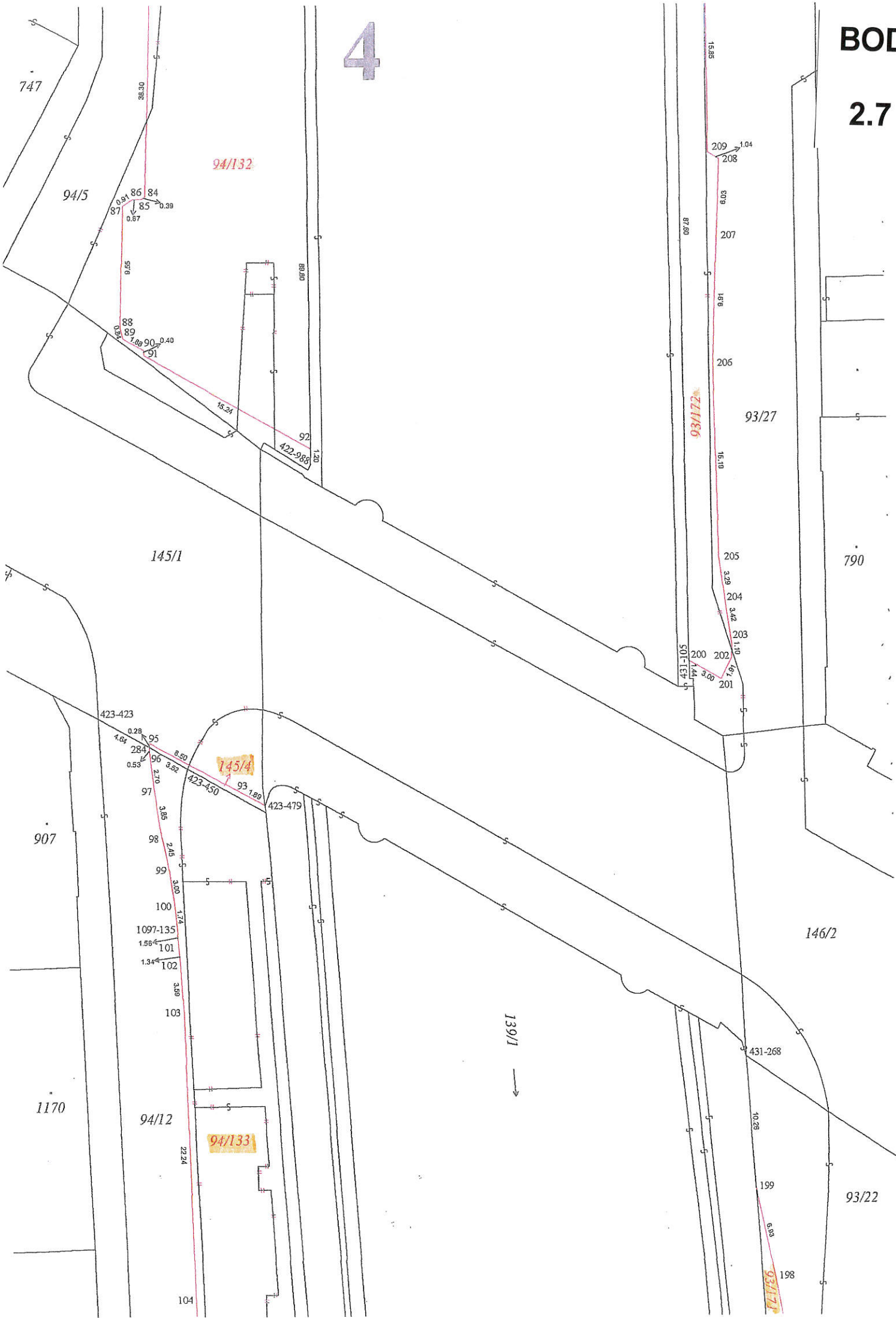
200 ←

1031

4

BOD

2.7



94/132

94/5

145/1

907

1170

94/12

94/133

139/1

93/27

146/2

790

93/22

93/172

93/170

423-423

145/4

1097-135

423-450

423-479

431-268

104

103

102

101

100

99

98

97

96

95

201

202

203

204

205

206

207

208

209

198

199

87.69

16.19

16.18

16.18

3.09

3.42

3.29

1.10

1.04

15.85

87

86

85

84

88

89

90

91

92

422-983

89.80

88.30

0.87

0.85

0.84

0.39

15.24

0.55

0.28

1.64

2.84

2.70

3.82

3.85

2.45

3.00

1.74

1.58

1.34

3.89

22.24

10.28

6.03

1.44

3.00

1.44

1.44

1.44

1.44

1.44

1.44

1.44

1.44

1.44

1.44

1.44

1.44

1.44

1.44

1.44

1.44

1.44

1.44

1.44

1.44

1.44

1.44

1.44

1.44

1.44

1.44

1.44

1.44

1.44

1.44

1.44

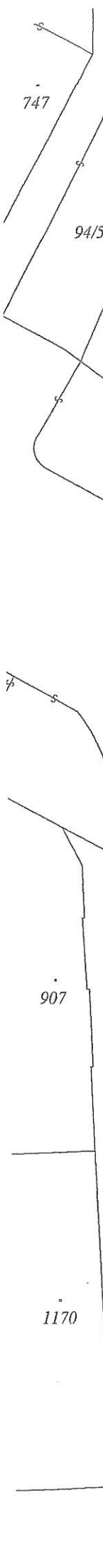
1.44

1.44

1.44

1.44

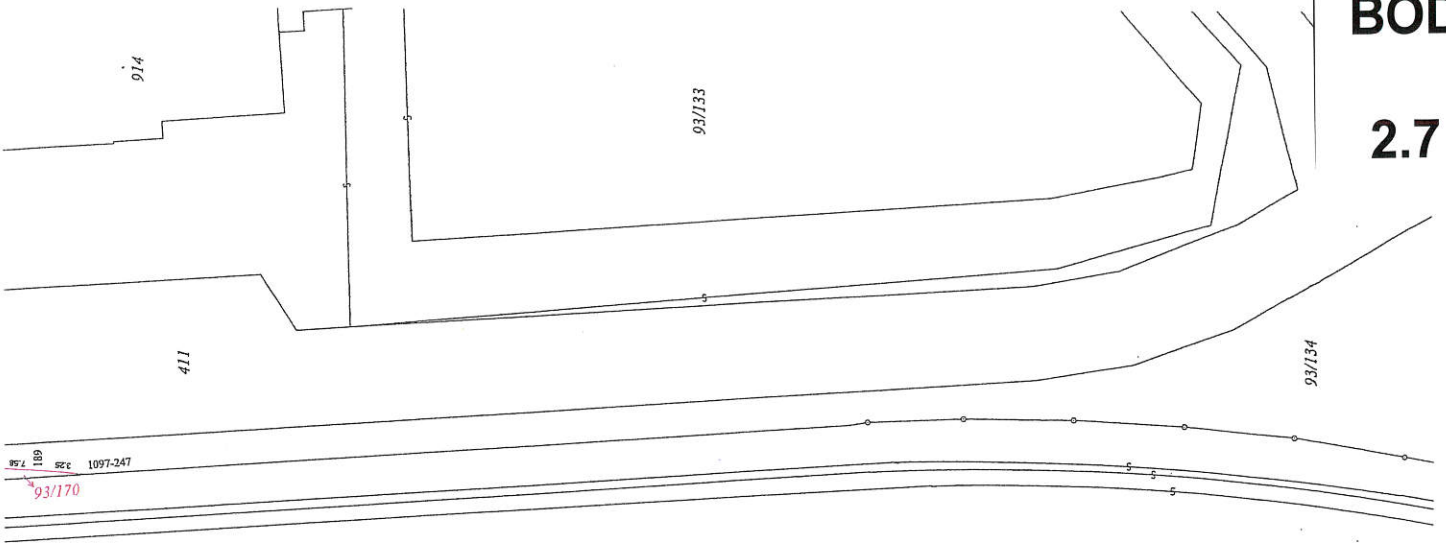
1.44



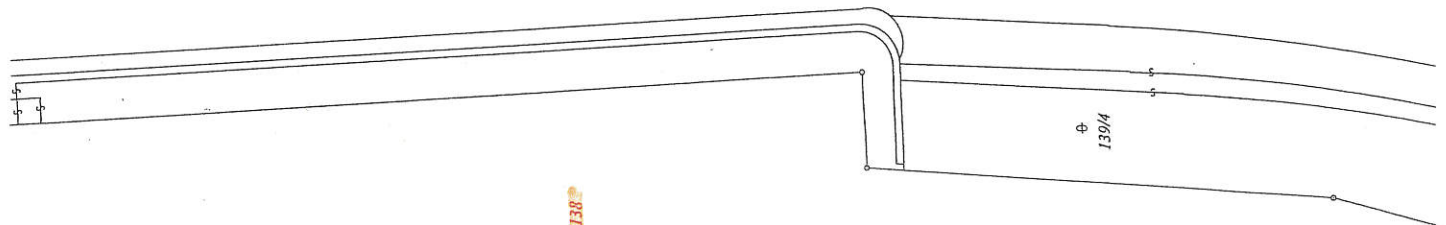


BOD

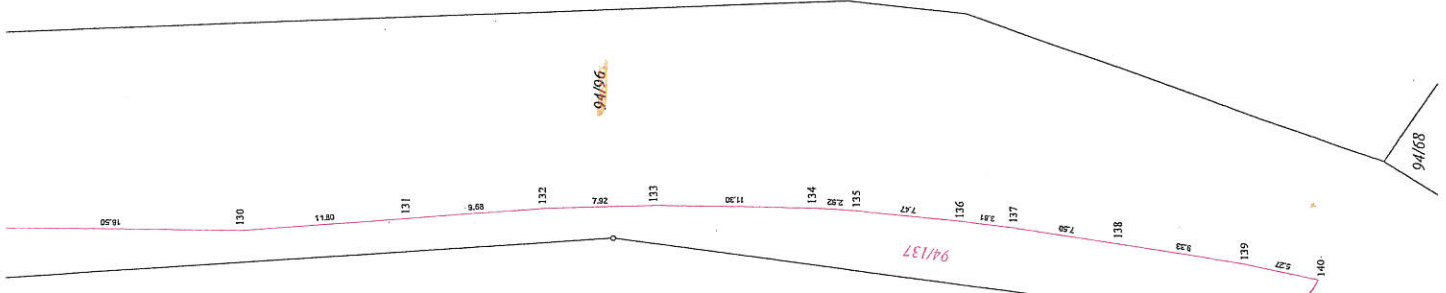
2.7



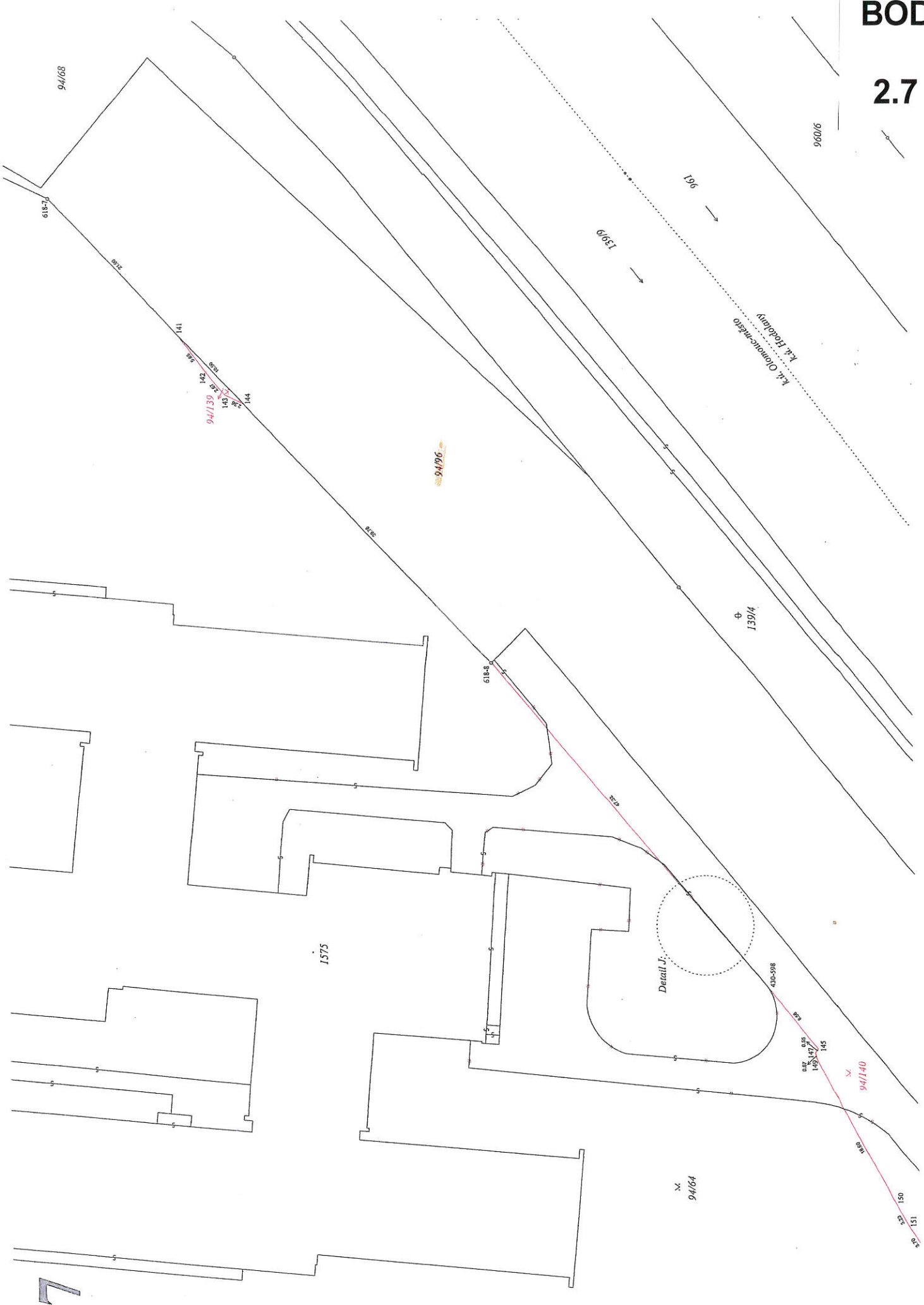
139/1 →

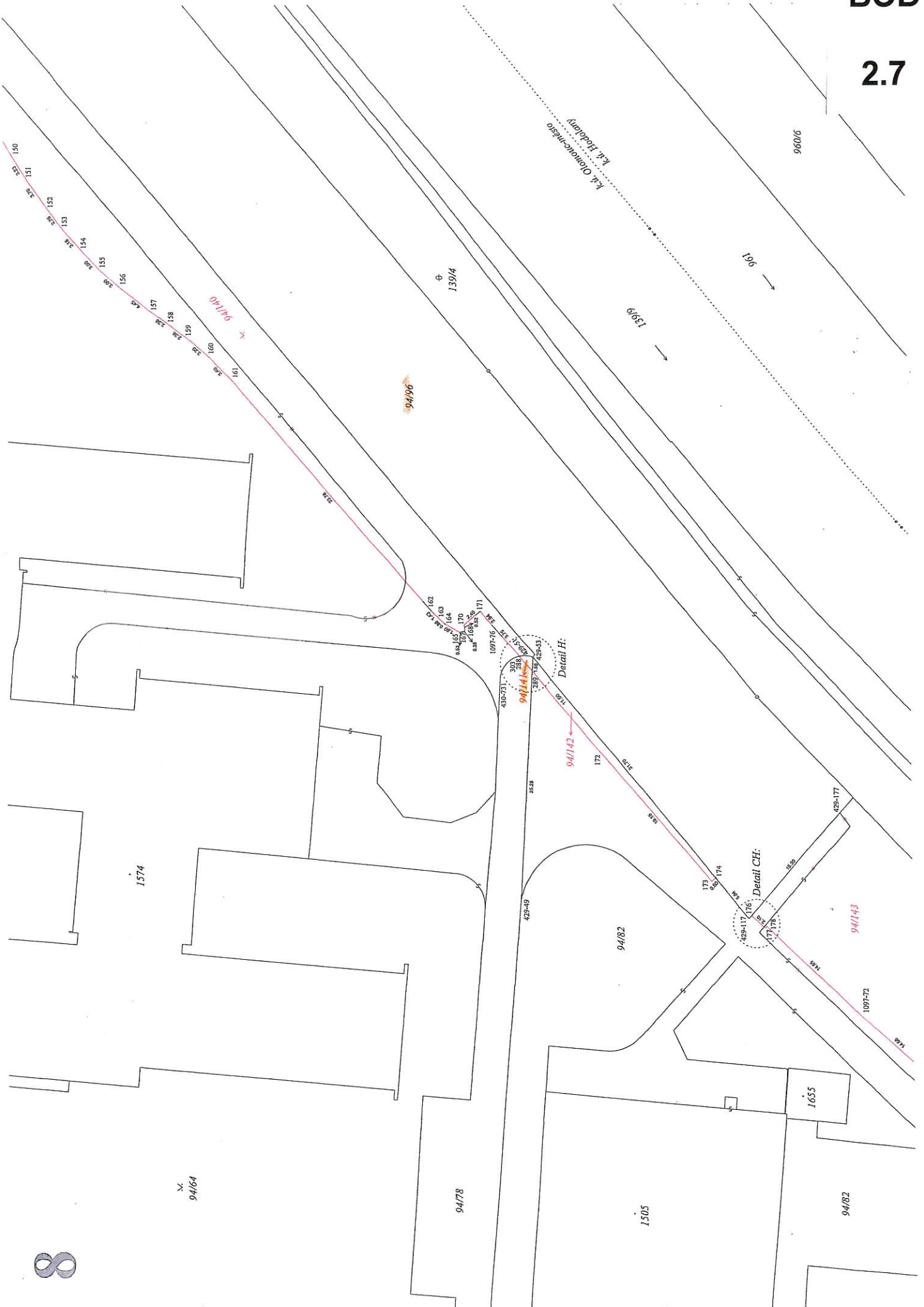


94/138



6









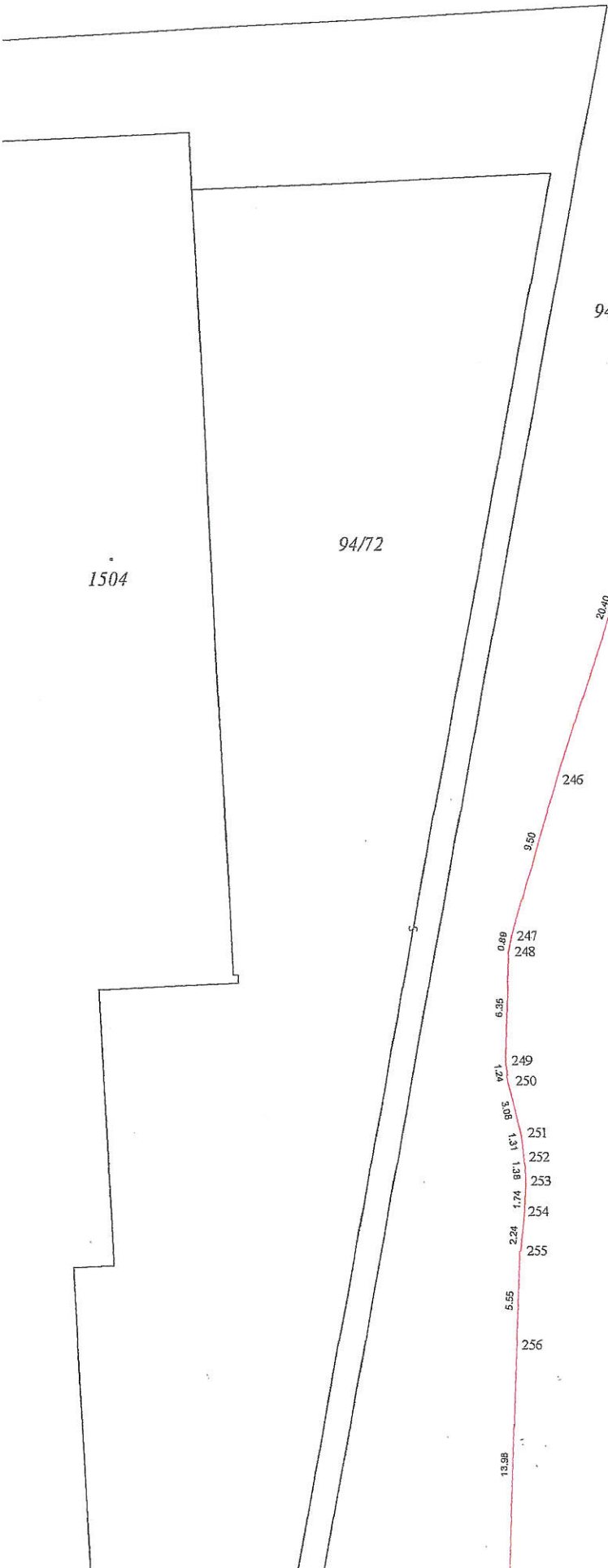
10

BOD

2.7

710873-809-36

$181^{\circ}5'00''$   
 $0.17$   
 $2.81$   
 $0.28$   $2.35$   $2.85$   
 $7.86$   $0.57$   $2.41$



94/148

139/9

*k.ú. Olomouc-město*  
*k.ú. Hodolany*

11

1504

BOD

2.7

