

Statutární město Olomouc - odbor majetkoprávní

Předkládá: Mgr. Matouš Pelikán, náměstek primátora
Okruh zpracovatelů: odbor majetkoprávní
Zpracoval: oddělení majetkových řízení

Předkládáno jako bod programu: **3.**

**MAPOVÉ PODKLADY DŮVODOVÉ ZPRÁVY
anonymizovaná verze**

**pro zasedání Zastupitelstva města Olomouce
konaného dne 16. 11. 2020**

Název bodu: Majetkoprávní záležitosti

BOD

1.1

RESSIOVA



Dvořákova

Žilinská

RESSIOVA

Brankova

třída Svornosti

Foerstrova

556

556

556

556

556

556

556

556

556

556

556

556

556

556

556

556

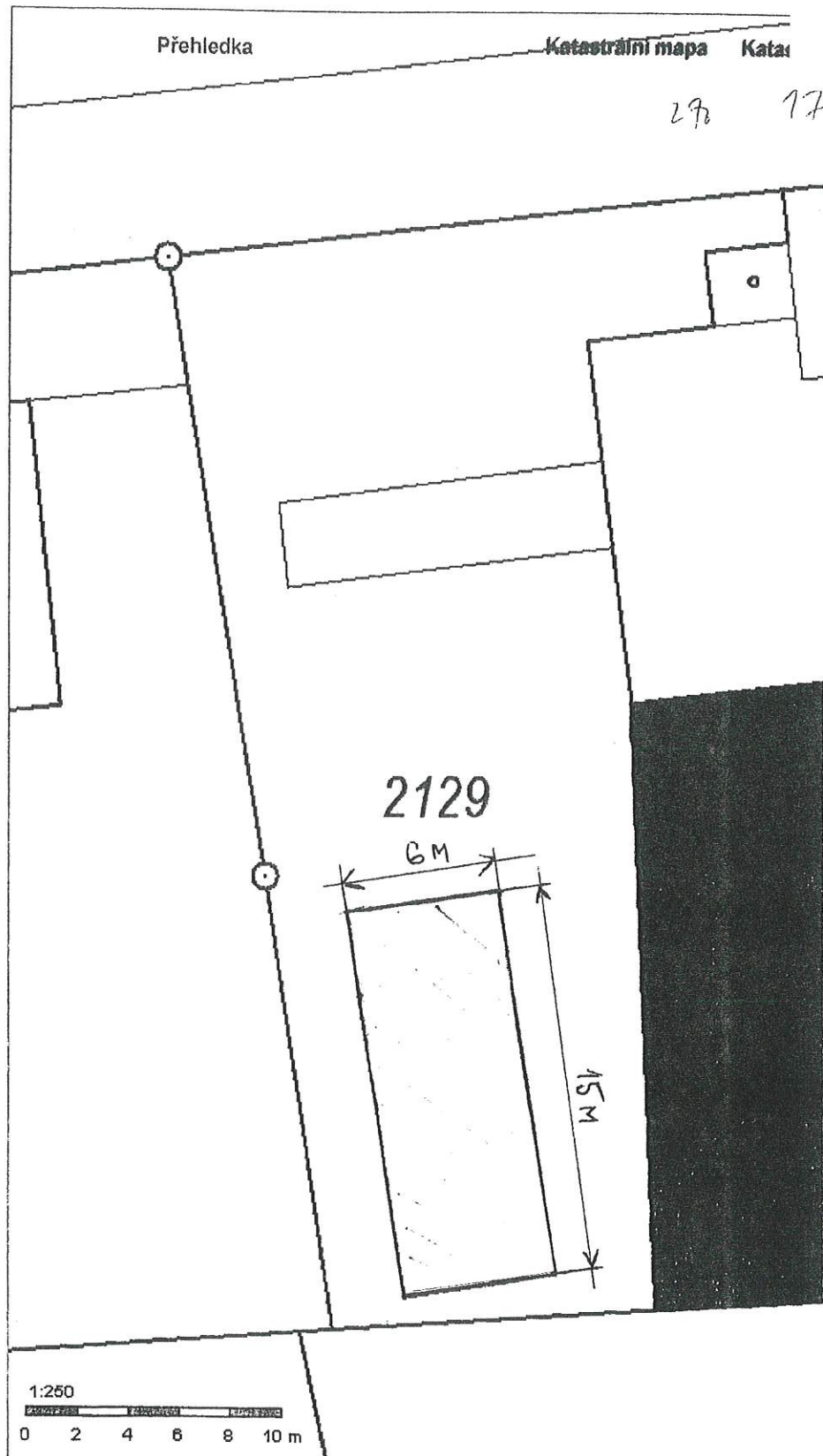
556

556

556

556

1.1



NAVRH
UMÍSTĚNÍ
STAVBY PRO
BYDLENÍ
cca 6 x 15 m

Obsah katastrální mapy a mapy pozemkového katastru se zobrazuje od měřítka 1:5000.
Podrobnější informace k používání mapy, aktualizaci dat a jejího obsahu jsou uvedeny v [návodě](#) (PDF formát).
Veškeré zjištěné hodnoty souřadnic a délek nelze využívat pro vytyčování hranic pozemků v terénu.

120/1

Kaštanova

BOD

1.2

120/2

Pasteurova

123/1

6700

994

93/3/1

ČE

73

132/1

6620

123/1

1370

1333

93/143

1330

93/150

93/58

Pasteurova

1083/1

485

1083/3

1083/2

72

63/3

92/3

1150

1149

93/97



149

63/4

63/1

62

HRADISKO

192

61

123/11

123/1

Sv. Gorazd

V.

Gorazdovo náměstí

93/107

5350

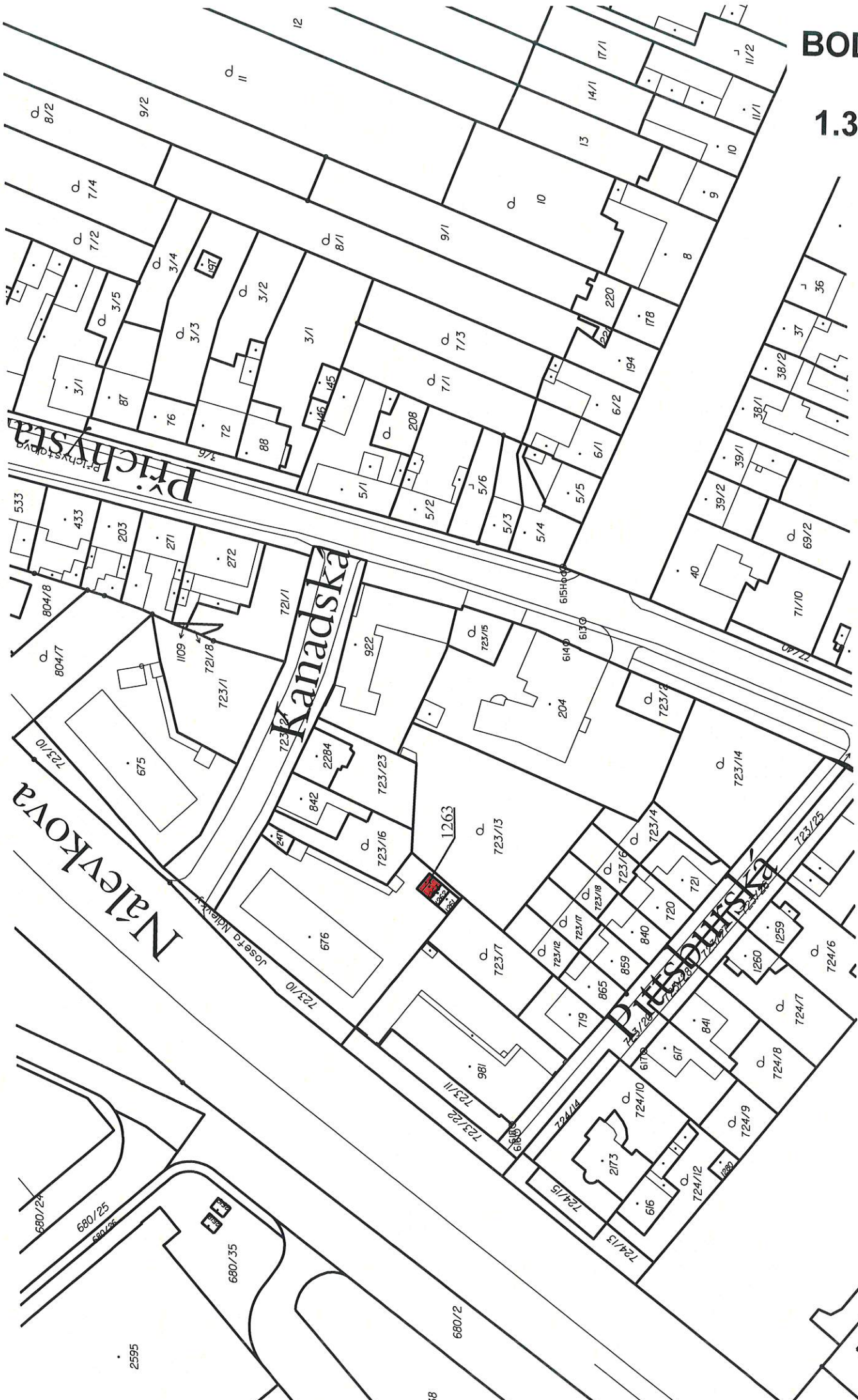
BOD

1.2



BOD

1.3



2595

138

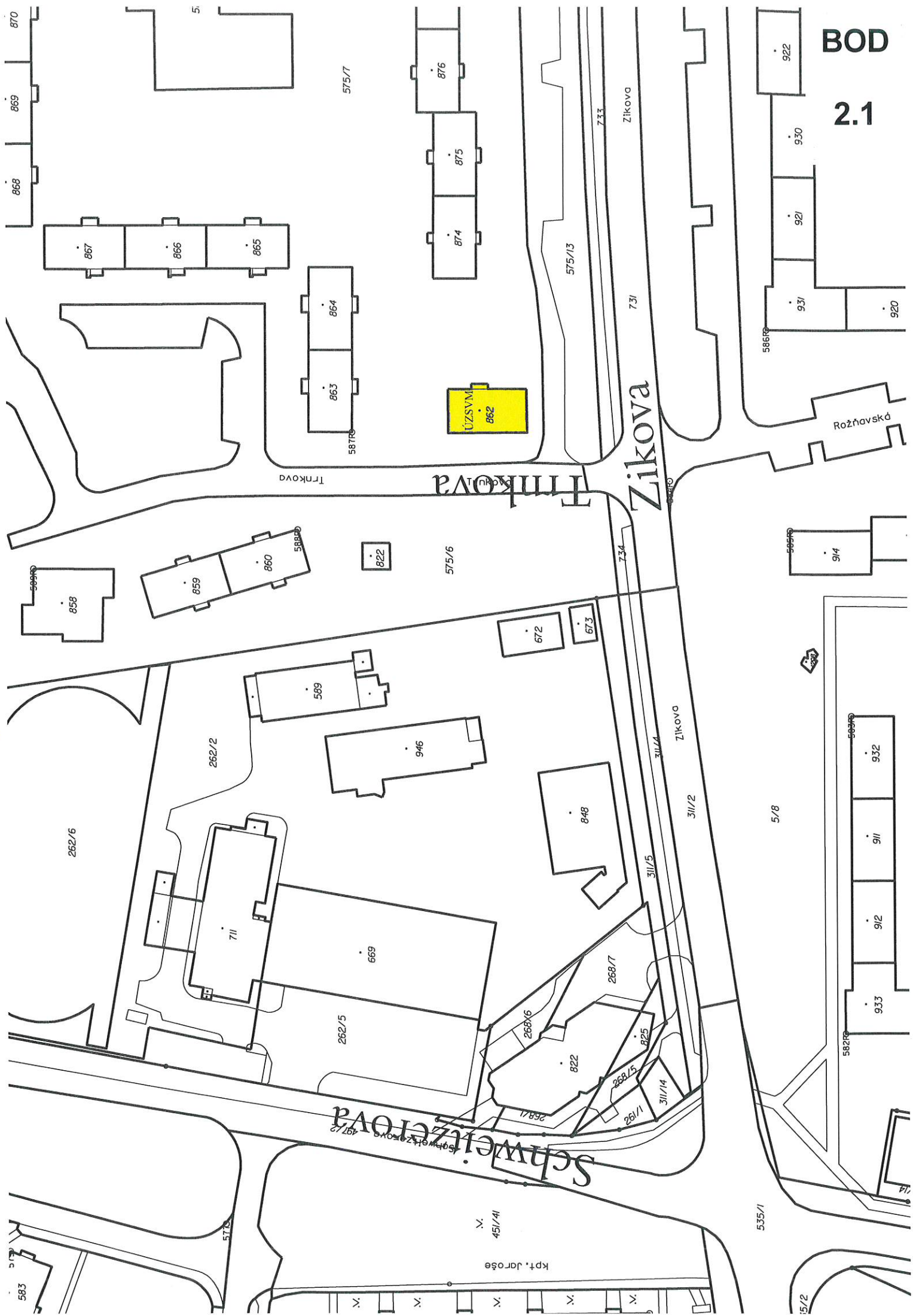
BOD

1.3



BOD

2.1



Zikova

Trnkova

Schweitzgova

Rožnovská

Kpt. Jaroše

451/41

575/5

262/6

262/2

262/5

711

669

946

589

848

672

673

822

268/6

268/7

268/5

825

268/1

268/1

268/1

311/4

311/5

311/2

311/1

5/8

582/6

582/7

582/8

914

930

931

921

920

586/6

914

535/1

5/2

7/4

870

869

868

867

866

865

858

859

860

822

575/6

946

848

583

575/7

876

875

874

575/13

733

ZIKOVO

731

ZIKOVO

734

ZIKOVO

311/2

311/5

311/4

311/1

ZIKOVO

535/1

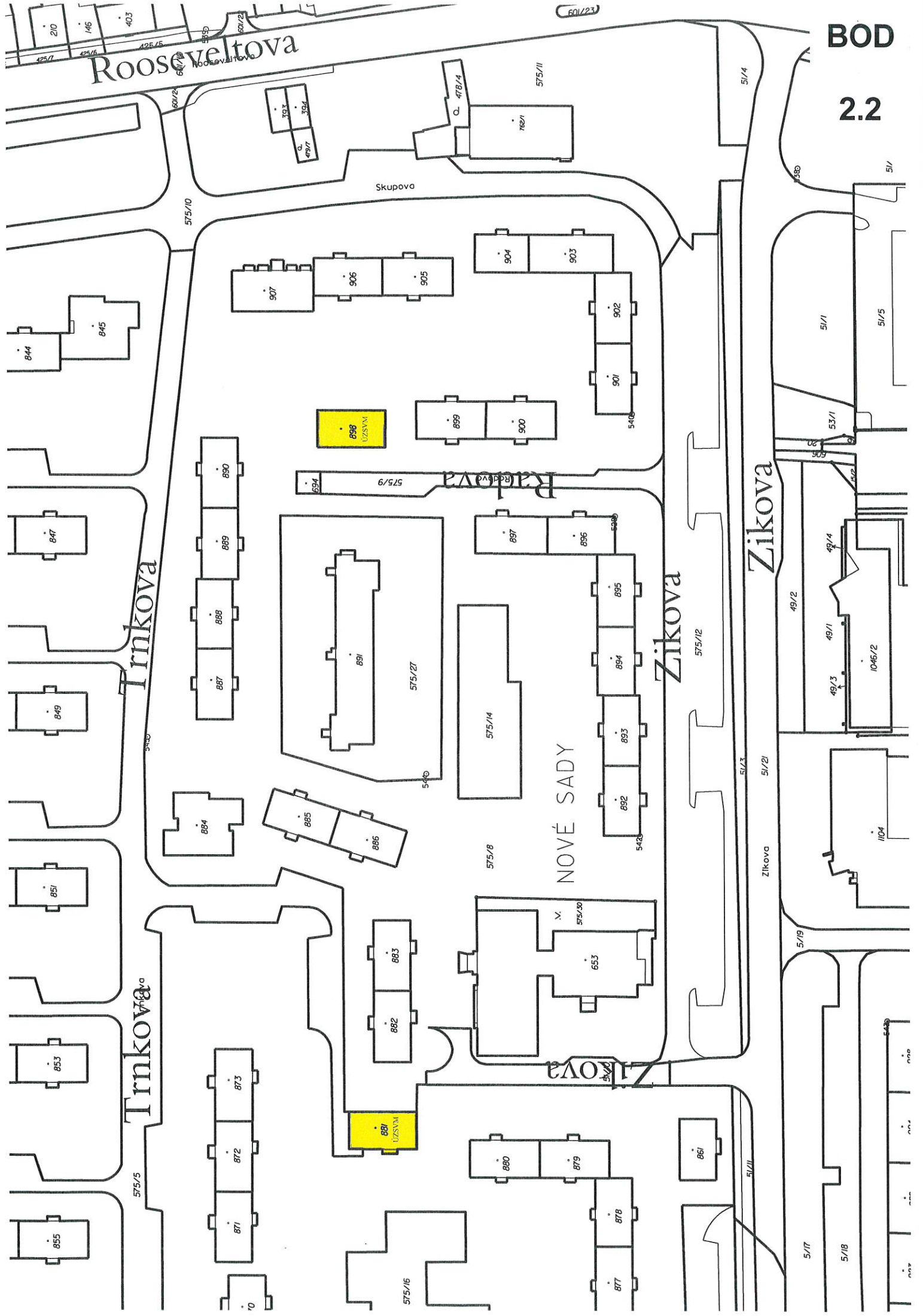
5/2

51

5/2

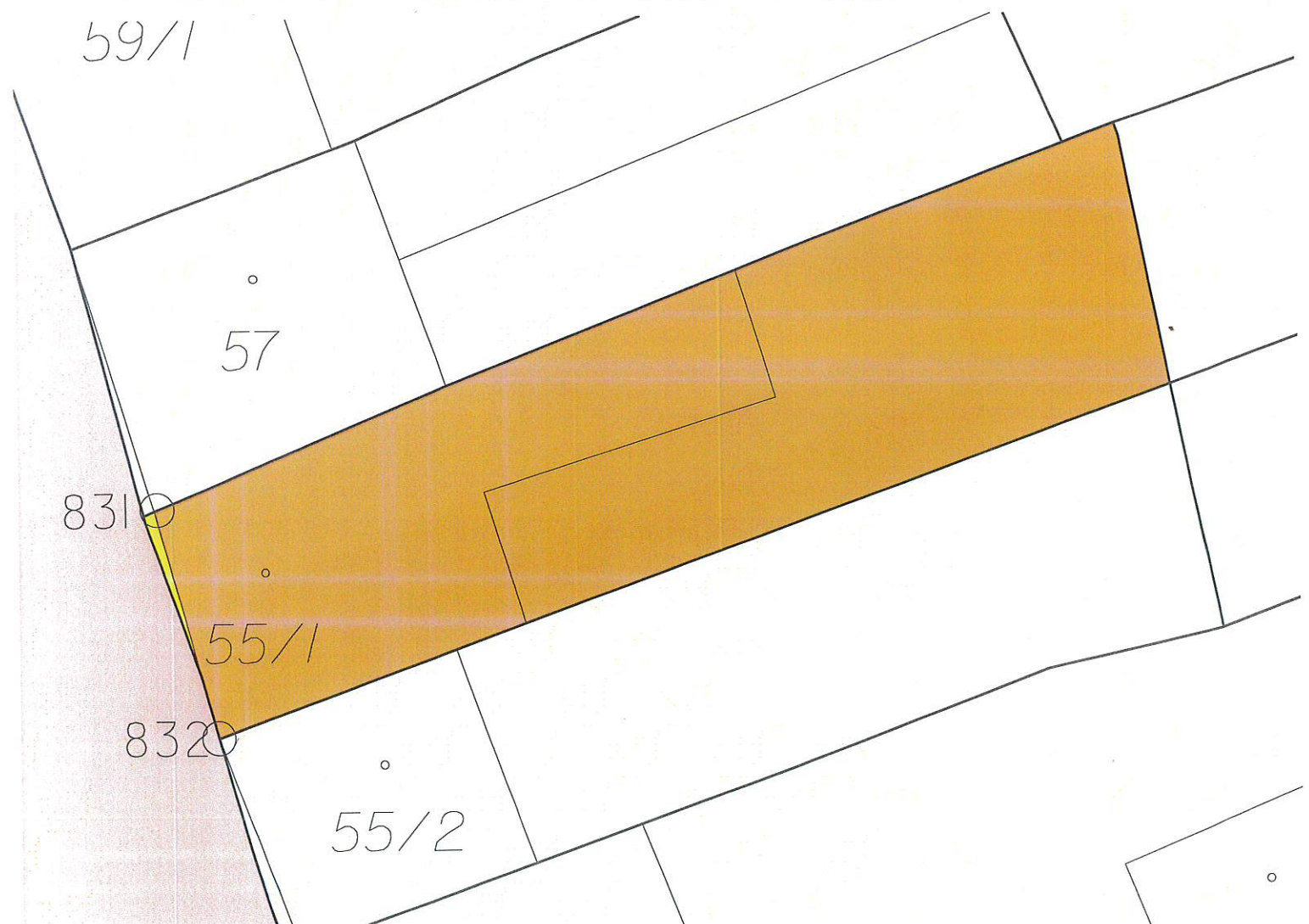
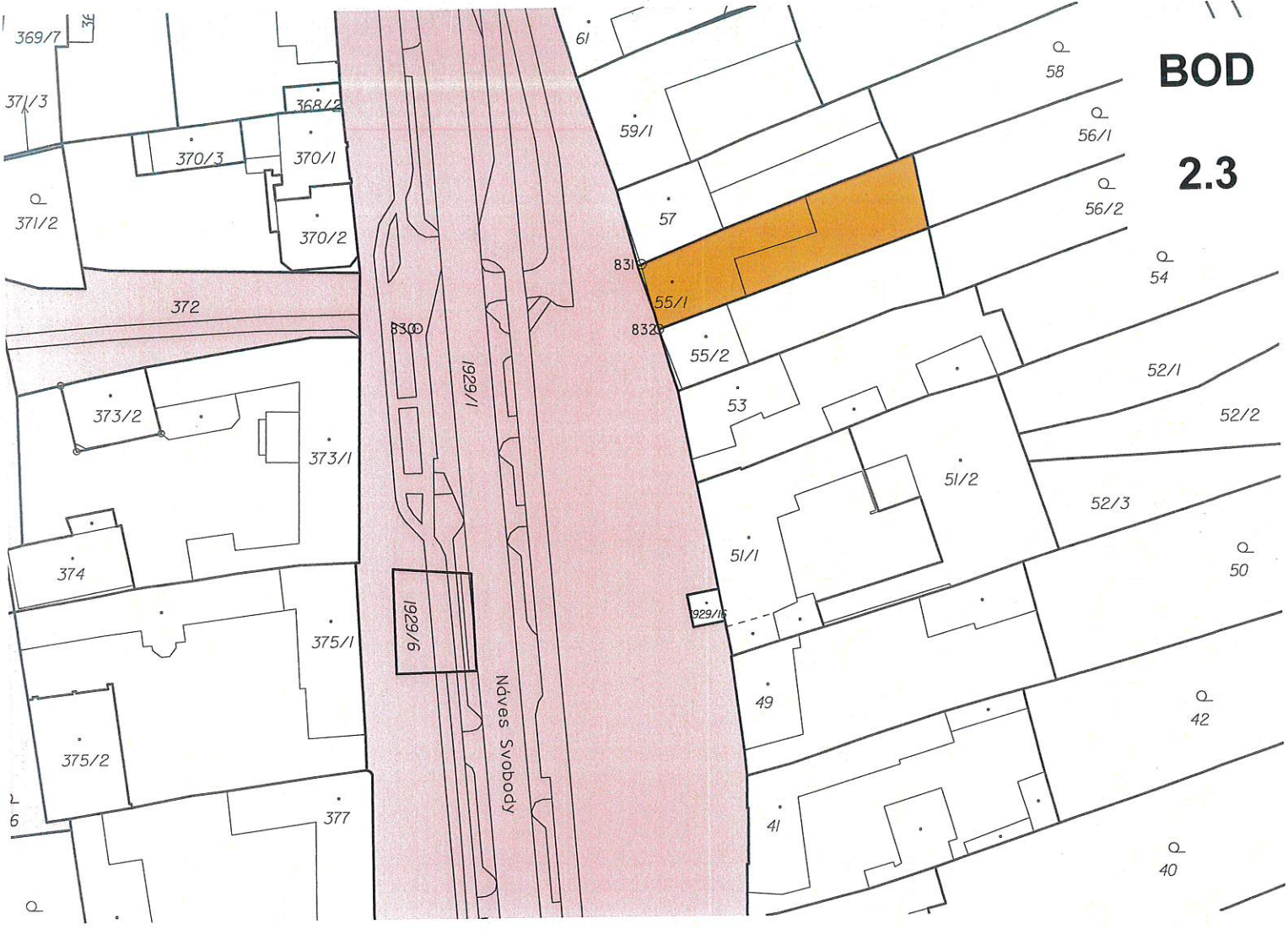
BOD

2.2



BOD

2.3



VÝKAZ DOSAVADNÍHO A NOVÉHO STAVU ÚDAJŮ KATASTRU NEMOVITOSTÍ

Dosavadní stav				Nový stav							
Označení pozemku parc. číslo	Výměra parcely		Označení pozemku parc. číslo	Druh pozemku		Typ stavby	Způsob využití	Způsob využití výměr	Změna stavu	Celo listu vztahů	Označení dílu
	ha	m ²		Druh pozemku	Typ stavby						
55/1	5	10	55/1	5	08	zast. pl.	zast. pl.	2	2	1541	2
	5	10		55/3	2						

Seznam souřadnic (S-JTSK)

Číslo bodu	Souřadnice pro zápis do KN		Poznámka
	Y	X	
52-237	544178.16	1123818.36	3 značka barvou
52-240	544175.77	1123825.34	3 hráb
592-1	544178.22	1123818.12	3 značka barvou
592-7	544177.75	1123817.92	3 roh budovy
1540-28	544175.05	1123827.91	3 roh budovy

GEOMETRICKÝ PLÁN

PRO rozdělení pozemku

Upraveno: Ing. Václav Janák
Tovární 41, 772 00 Olomouc
IČO: 45237425

Číslo plánu: 2612-216/2019

Okres: Olomouc

Obec: Olomouc

Kat. území: Halice u Olomouce

Mapový list: Olomouc 7-1/34

Dosavadním vlastním posuzováno byla poskytnutá měřičská zpráva a její přílohy, které byly ověřeny a potvrzeny v katastrálním úřadě.

zdr. barvou, hrábě



Stavopis seřazený dle úhrnů oprávnění zamestnanců zamestnatelů:

Upraveno: Ing. Václav Janák
Číslo povolení zamestnání: 1191/1995
Zaměstnatel: Ing. Václav Janák
Datum: 19.10.2020
Číslo: 59/2020

Tento stavopis odpovídá geometrickému plánu v elektronické podobě vydanému v dokumentaci katastrálního úřadu.

Číslo katastrálního úřadu: 1540/10

Číslo katastrálního úřadu: 1540/10

Číslo katastrálního úřadu: 1540/10

BOD
2.3

pozemky , resp. jejich části ve vlastnictví SMOL

pozemky ve vlastnictví žadatele

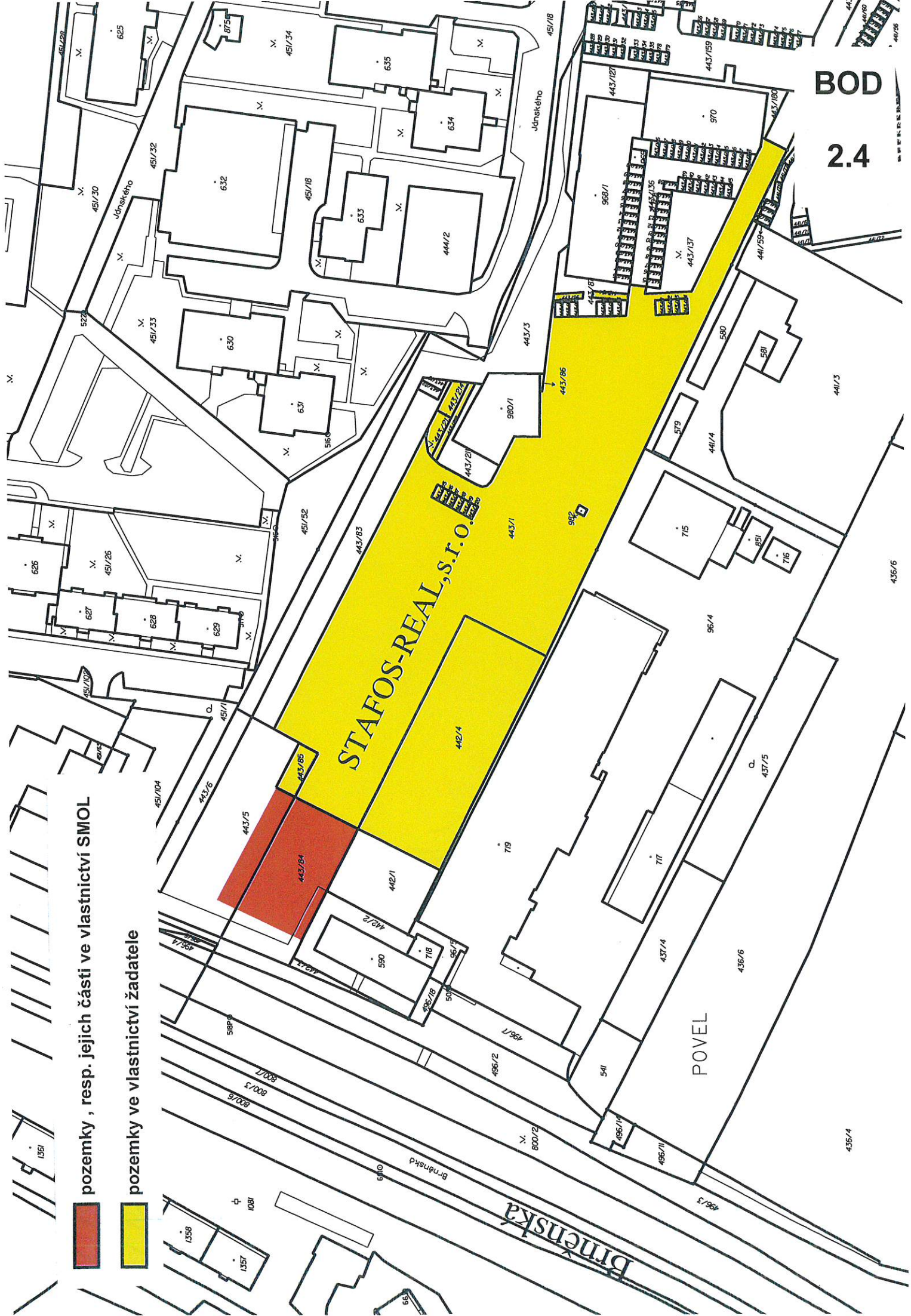
BOD
2.4

STAFOS-REAL, s.r.o.

POVEL

Brněnska

Jánského



VÝKAZ DOSAVIDNÍHO A NOVÉHO STAVU ÚDAJŮ KATASTRU NEMOVITOSTÍ

Dosařovací stav				Nový stav				
Označení pozemku parc. číseln.	Výměra pozemku		Druh pozemku	Typ stavby	Způsob využití	Způsob využití	Výměra dílu	Označení dílu
	ha	m ²						
443/5	15	67	orná půda		Způsob využití	0	443/5	12 86
			orná půda		Způsob využití	0	443/5	2 81
			orná půda		Způsob využití	0	443/5	9 44
			orná půda		Způsob využití	0	443/5	12 25
443/84	11	82	orná půda		Způsob využití	0	443/84	2 38
	27	49			Způsob využití	0	443/84	27 49

Parcelní číslo podle katastru nemovitostí	Kód BPEJ	Výměra ha	Výměra m ²	Parcelní číslo podle katastru nemovitostí	Kód BPEJ	Výměra		BPEJ parcely
						ha	m ²	
30200		12 86		443/209		12 86		a
30200		2 38				2 38		b

Výkaz údajů o bonitovaných půdně ekologických jednotkách (BPEJ) k parcelám nového stavu

Parcelní číslo podle katastru nemovitostí	Kód BPEJ	Výměra ha	Výměra m ²	Parcelní číslo podle katastru nemovitostí	Kód BPEJ	Výměra		BPEJ parcely
						ha	m ²	
30200		12 86		443/209		12 86		a
30200		2 38				2 38		b

Seznam souřadnic (S-JTSK) :

Souřadnice pro zápis do KN	X	Y	Kk	Poznámka
Číslo bodu	548180.28	1123129.56	6	barva - dř. kolík
	217-8900	1123153.16	6	barva - dř. kolík
	548185.76	1123145.18	3	barva - dř. kolík
	548173.27	1123125.53	3	barva - dř. kolík
	548176.32	1123131.75	6	barva - dř. kolík

GEOMETRICKÝ PLÁN

pro rozdělení pozemku

Jméno, příjmení: Ing. Jan Příkryl
 Číslo publikace seznamu úřadních opatření z geometrických plánů: 2387/08
 Dne: 7.5.2019 Číslo: 67/2019

Návrhová a přeměrná číselná hodnota přímých úhlopříček: 12,25
 Klasifikace úřadních opatření a odvětvových parterů: 12,25

Výsledky: 12,25

Číslo plánu: 832-81/2019
 Druh: Ověřovací
 Číslo: Ověřovací
 Kód území: Pověl
 Měřítko: Ověřovací S-1/41
 Ověřovací: Ověřovací S-1/42

Opis plánu: Územní plán je zpracován v souladu s platnými právními předpisy a je v souladu s územním plánem a přírodním prostředím. Územní plán je zpracován v souladu s platnými právními předpisy a je v souladu s územním plánem a přírodním prostředím.

dotas. slab. die § 94, odst.6 - dř. kolík



BOD
2.4

Majetkoprávní vztahy v ulici Klusalova



BOD

2.5

Pavelkova

.10/153Z

.10/180Z

Uzke díly
.10/133Z

.10/131S

.10/132P

Rolsberska

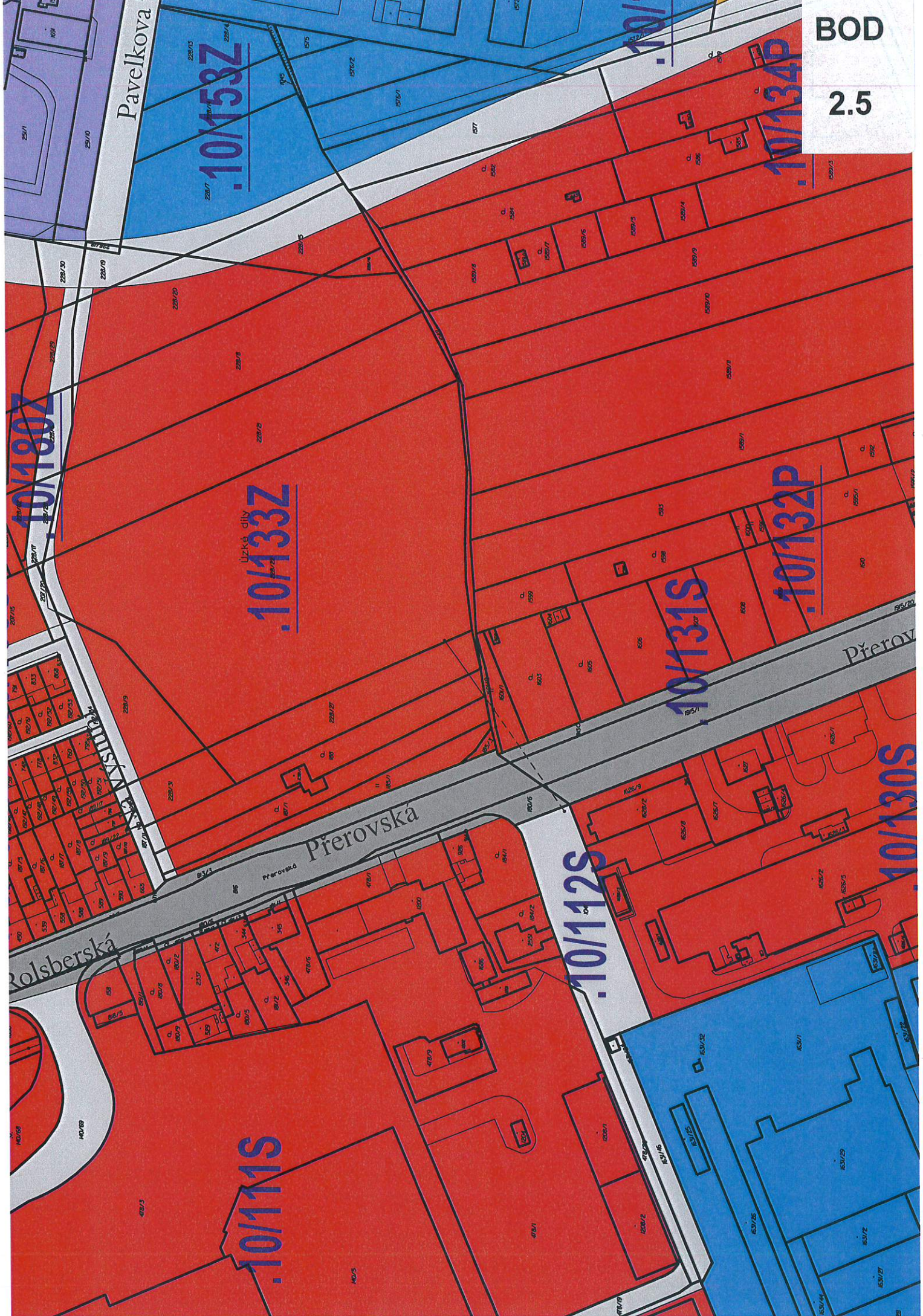
Prerovska

Prerov

.10/112S

.10/111S

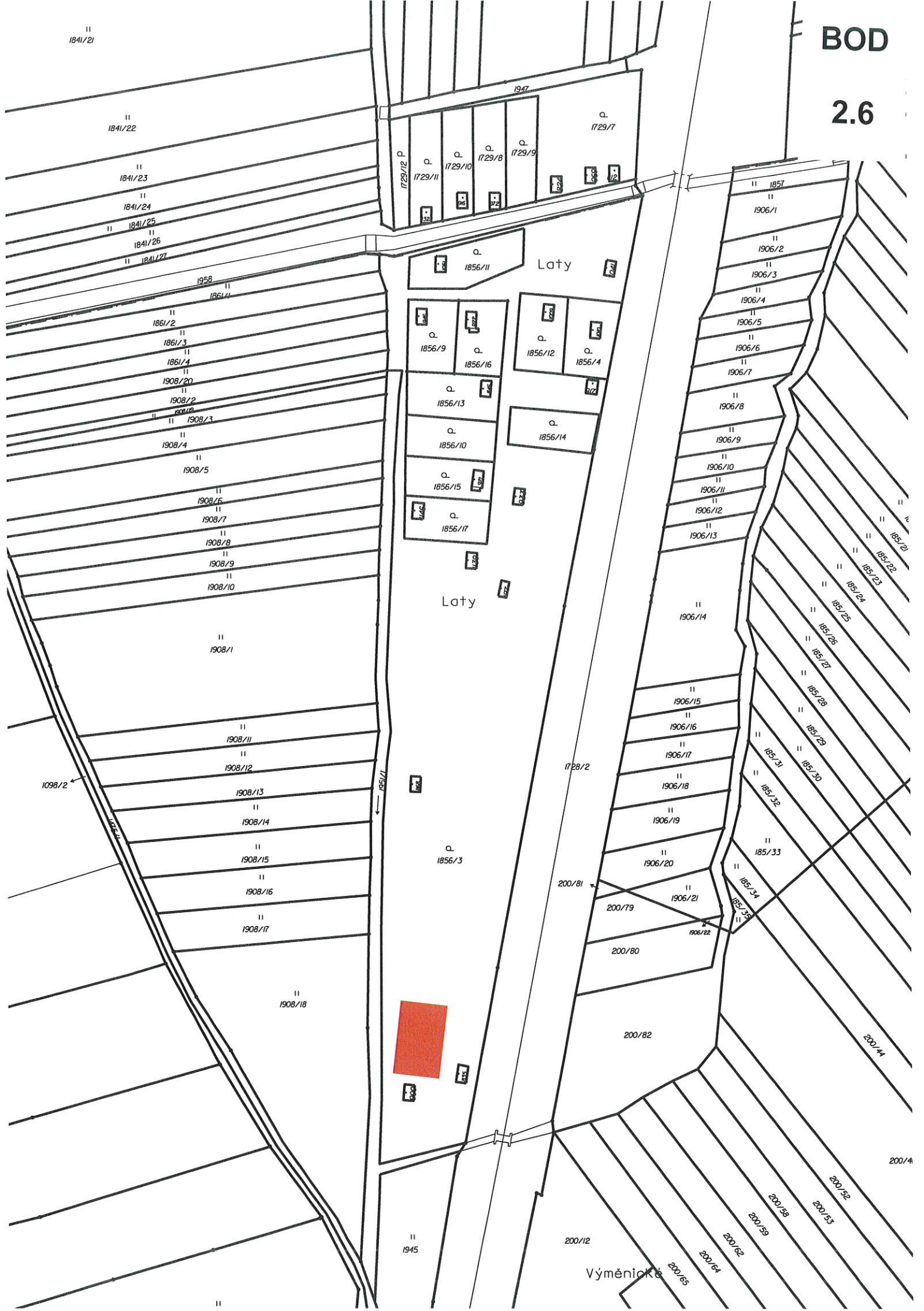
.10/130S



BOD

2.5





1841/21

1841/22

1841/23

1841/24

1841/25

1841/26

1841/27

1958

1861/2

1861/3

1861/4

1908/20

1908/2

1908/3

1908/4

1908/5

1908/6

1908/7

1908/8

1908/9

1908/10

1908/1

1908/11

1908/12

1908/13

1908/14

1908/15

1908/16

1908/17

1908/18

1856/3

1945

Laty

Laty

1728/2

200/81

200/79

200/80

200/82

200/12

Výměnicke

200/15

200/16

200/17

200/18

200/19

200/20

200/21

200/22

200/23

200/4

200/44

185/34

185/33

185/32

185/31

185/30

185/29

185/28

185/27

185/26

185/25

185/24

185/23

185/22

185/21

1906/1

1906/2

1906/3

1906/4

1906/5

1906/6

1906/7

1906/8

1906/9

1906/10

1906/11

1906/12

1906/13

1906/14

1906/15

1906/16

1906/17

1906/18

1906/19

1906/20

1906/21

1906/22

1947

1729/12 P

1729/11

1729/10

1729/8

1729/9

1729/7

1856/11

1856/9

1856/16

1856/12

1856/4

1856/13

1856/10

1856/14

1856/15

1856/17

1856/18

1856/19

1856/20

1856/21

1856/22

1856/23

1856/24

1856/25

1856/26

1856/27

1856/28

1856/29

1856/30

1856/31

1856/32

1856/33

1856/34

1856/35

1856/36

1856/37

1856/38

1856/39

1856/40

1856/41

1856/42

1856/43

1856/44

1856/45

1856/46

1856/47

1856/48

1856/49

1856/50

1856/51

1856/52

1856/53

1856/54

1856/55

1856/56

1856/57

1856/58

1856/59

1856/60

1856/61

1856/62

1856/63

1856/64

1856/65

1856/66

1856/67

1856/68

1856/69

1856/70

1856/71

1856/72

1856/73

1856/74

1856/75

1856/76

1856/77

1856/78

1856/79

1856/80

1856/81

1856/82

1856/83

1856/84

1856/85

1856/86

1856/87

1856/88

1856/89

1856/90

1856/91

1856/92

1856/93

1856/94

1856/95

1856/96

1856/97

1856/98

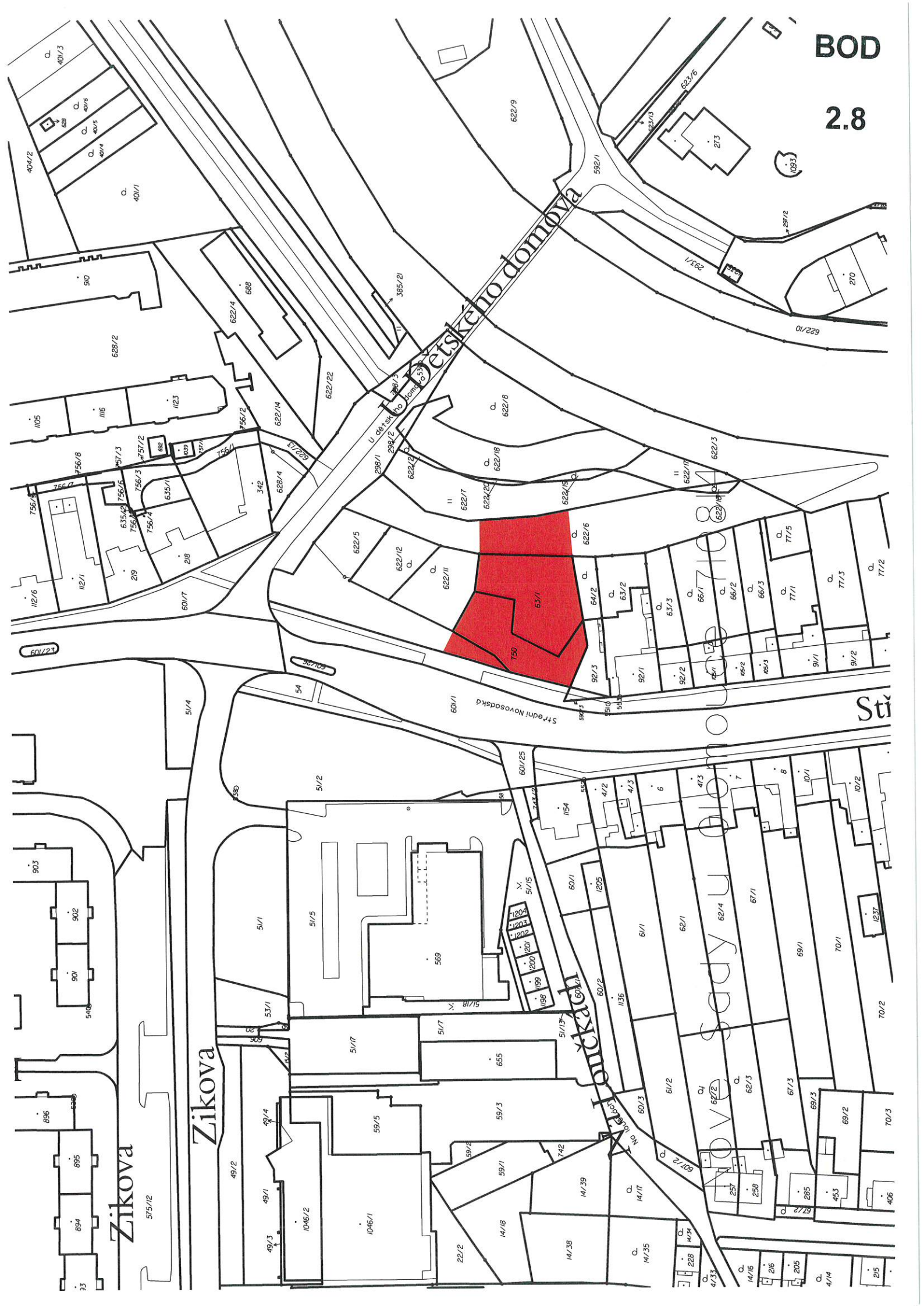
1856/99

1856/100



BOD

2.8



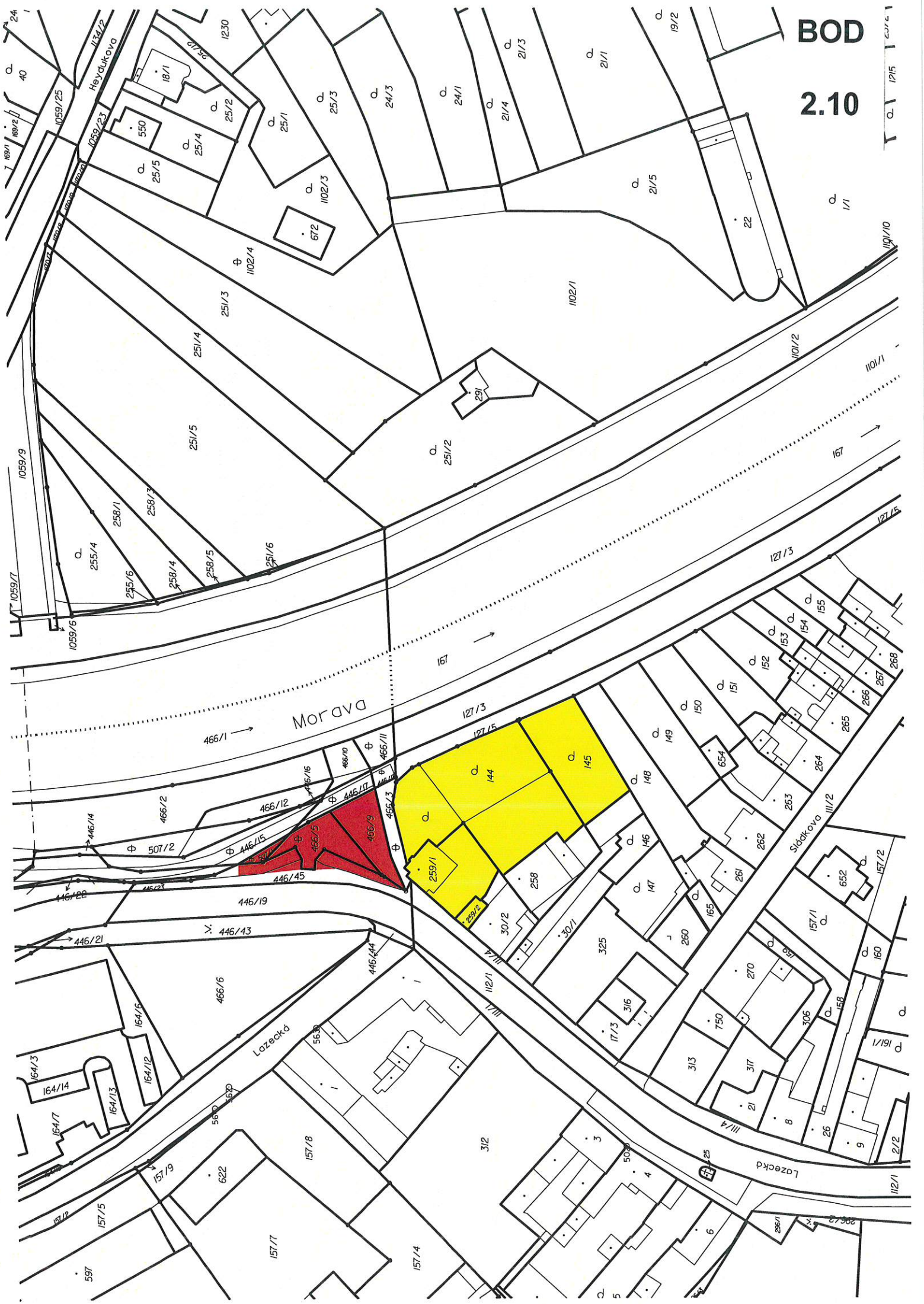
BOD

2.9



BOD

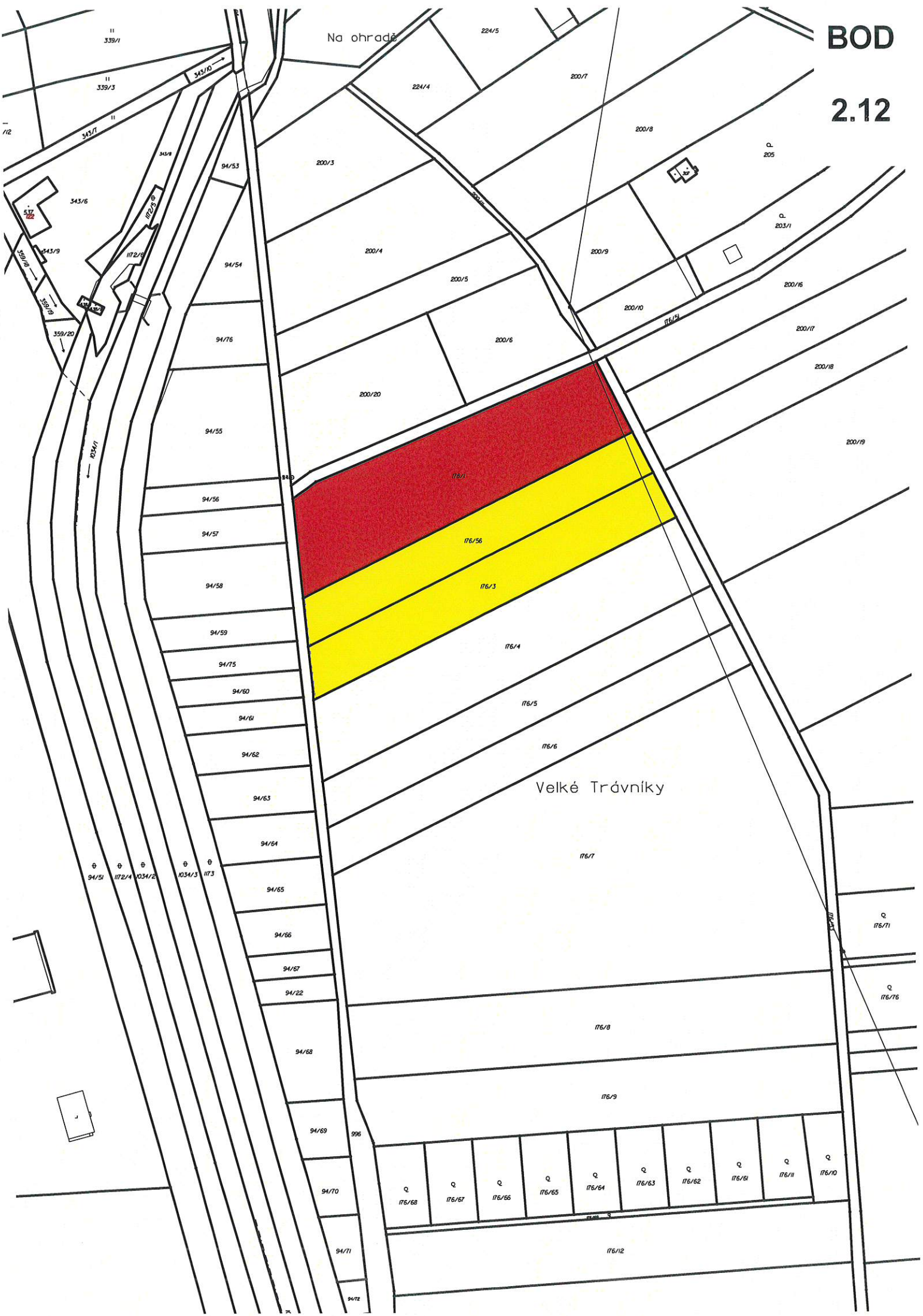
2.10





BOD

2.12



VÝKAZ DOSAVADNÍHO A NOVÉHO STAVU ÚDAJŮ KATASTRU NEMOVITOSTÍ

Dosavadní stav				Nový stav			
Označení pozemku parc. číslem	Výměra parcely ha	Druh pozemku	Označení pozemku parc. číslem	Výměra parcely ha	Druh pozemku	Značení pozemku	Porovnání se stávající evidencí právních vztahů
326/8	14,66	ostatní plocha	326/8	14,27	ostatní plocha	0	
			326/88	39	ostatní plocha	2	326/8 10001 39
	14,66			14,66			

Seznam souřadnic (S-JTSK)

Číslo bodu	Souřadnice pro zápis do KN			Poznámka
	Y	X	kód kv.	
479-149	547935.32	1120135.05	3	roh obrubníka
479-150	547931.06	1120136.36	3	roh obrubníka
479-151	547928.39	1120127.98	3	roh obrubníka
479-152	547933.39	1120126.44	3	roh obrubníka
1	547935.15	1120135.10	3	roh obrubníka
2	547934.23	1120132.20	3	roh obrubníka
3	547933.69	1120130.27	3	roh obrubníka
4	547933.35	1120128.31	3	roh obrubníka
5	547933.21	1120126.50	3	roh obrubníka

GEOMETRICKÝ PLÁN

PTO
rozdělení pozemku

Vytvořitel: Ing. Václav Jandák
Tovární 41, 772 00 Olomouc
IČO: 45237425
Číslo plánu: 749-73/2020

Okres: Olomouc
Obec: Olomouc
Kat. území: Hejčín

Mapový list: Olomouc 9-0/22
Drobnostřížba pozemků, jejich rozdělení a vymezení v katastru nemovitostí a v katastru pozemků, které byly změněny průběžným způsobem:
roty obrubníka

Geometrický plán ověřil úředně oprávněný zeměměřičský ústředí:

Jméno, příjmení: Ing. Václav Jandák
Číslo poskytnutého úředně ověřeného zeměměřičského ústředí: 1191/1995
Dne: 20.8.2020
Heslo: 608/2020

Číslo poskytnutého úředně ověřeného zeměměřičského ústředí: 1191/1995
Dne: 20.8.2020
Heslo: 608/2020

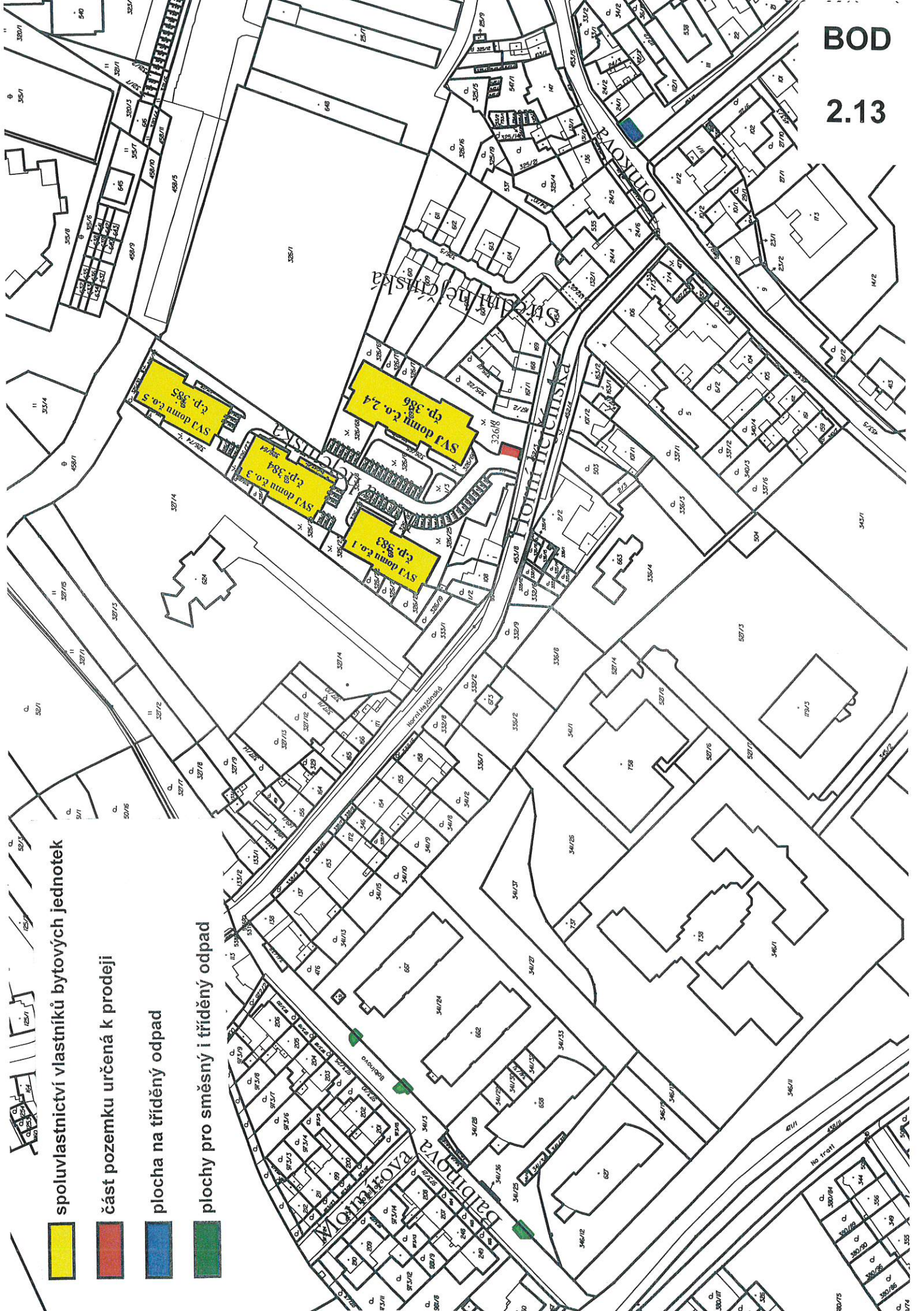
Číslo poskytnutého úředně ověřeného zeměměřičského ústředí: 1191/1995
Dne: 20.8.2020
Heslo: 608/2020





KÚ pro Olomoucký kraj
Kp Olomouc
Ing. Kateřina Vrbková
PGP-20885/2020-805
2020.08.28 09:23:33 CEST



BOD
2.13





-  spoluvlastnictví vlastníků bytových jednotek
-  část pozemku určená k prodeji
-  plocha na tříděný odpad
-  plochy pro směsný i tříděný odpad

BOD

2.13

⊕
327/4

STÁVAJÍCÍ RODINNÁ VILA

624

"C" - 21 b.j.
±0,000=215,000

"B" - 21 b.j.
±0,000=215,000

"A" - 21 b.j.
±0,000=215,000

"D" - 20 b.j.
±0,000=215,000

VÝCVIKOVÝ PROSTOR VOJENSKÉ POSÁDKY

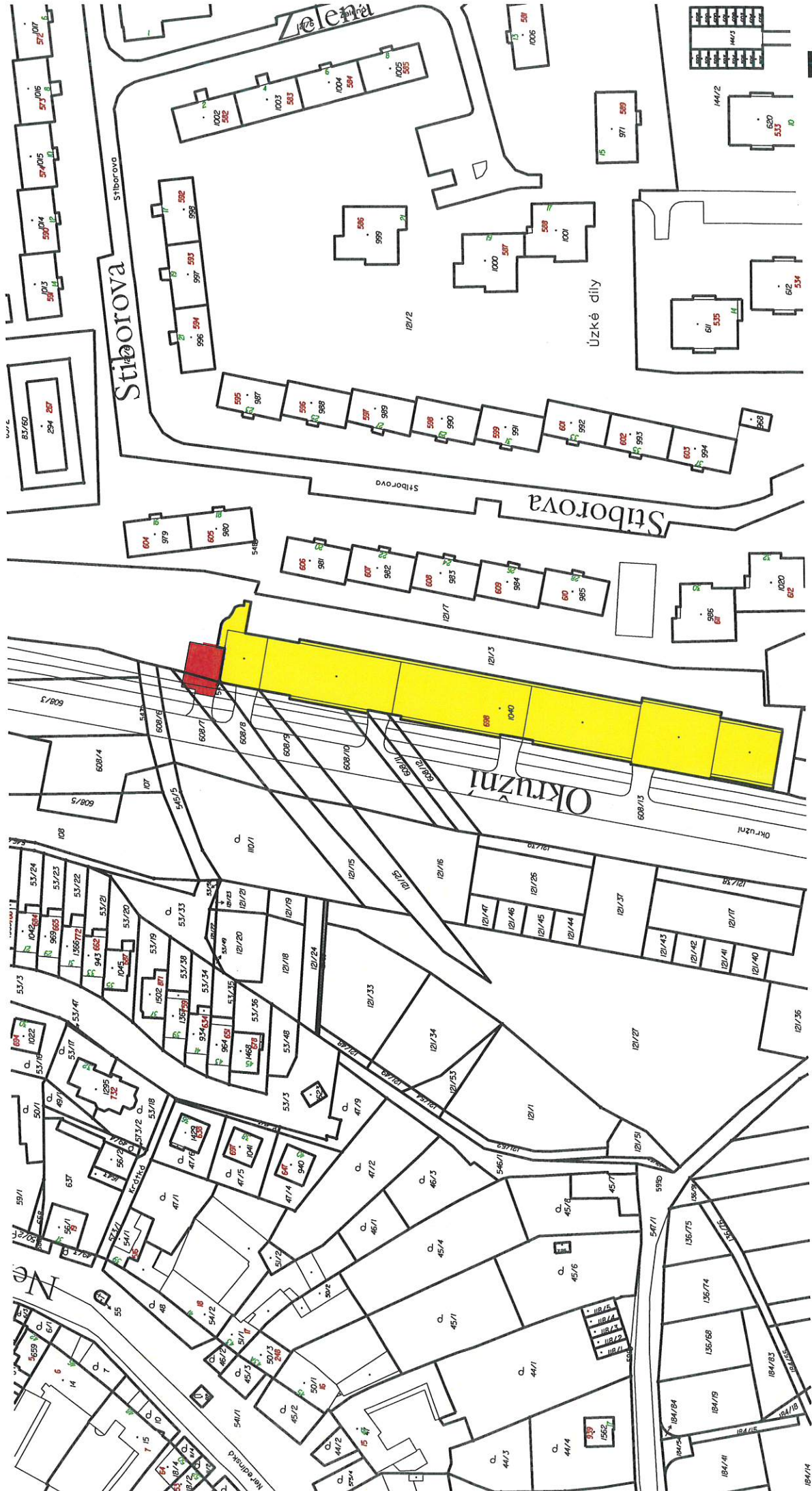
ZAHŘADY RODINNÝCH DŮMKŮ



AUTOR ARCHITEKTONICKO-DISPOZIČNÍHO ŘEŠENÍ:		ING. ARCH. JAROSLAV ŠTĚPÁN	
VED. PROJEKTU	ZODP. PROJEKTANT	VYPRACOVATEL	ŠR. HUP
ING. BABICA	KOLEKTIV	ING. ČAIK	ING. ARCH. VRBA
INVESTOR	MÍSTO STAVBY	OLOMOUC - HORNÍ HEJČÍNSKÁ Č. ZAKÁZKY 8-008/105/02 IČO 25849280	
INVESTOR	MÍSTO STAVBY	FORMÁT	244
NOVÉ REZIDENČNÍ BYTY HEJČÍN OLOMOUC - HORNÍ HEJČÍNSKÁ		DATUM	05/2006
"C", D1.3.3 - SITUACE		OCĚL	SP
		MĚŘÍTKO	1:500
		Č. ZAKÁZKY	8-008/105/02
		IČO	25849280
		ČÍSLO KOPIE	ČÍSLO VÝKRESU
			02

BOD

2.14



VÝKAZ DOSAVADNÍHO A NOVÉHO STAVU ÚDAJŮ KATASTRU NEMOVITOSTÍ

Dosavadní stav				Nový stav			
Označení pozemku parc. čílem	Výměra parcely ha	Druh pozemku	Druh pozemku podle ÚP	Druh pozemku podle ÚP	Výměra parcely ha	Druh pozemku podle ÚP	Druh pozemku podle ÚP
121/3	50	12	ostřel.p. jiná plocha	121/3	48	82	ostřel.p. jiná plocha
608/7	5	56	ostřel.p. sílnice	121/57	1	30	ostřel.p. sílnice
608/8	4	49	ostřel.p. sílnice	608/7	5	55	ostřel.p. sílnice
				608/38	1	ostřel.p. sílnice	608/7
				608/8	3	82	ostřel.p. sílnice
				608/37	59	ostřel.p. sílnice	608/8
				608/39	8	ostřel.p. sílnice	608/8
	60	17			60	17	

Seznam souřadnic (S-JTSK)

Č. bodu	Souřadnice pro zápis do KV		Poznámka
	X	Y	
549	121511,57	549035,05	Roh budovy
321-1	121501,88	549071,66	Roh obrubníku
321-2	121510,88	549073,53	Roh budovy
321-3	121513,36	549055,82	Roh budovy
321-10	121514,46	549088,73	Roh obrubníku
321-58	121503,48	549097,25	Roh obrubníku
321-59	121503,64	549096,66	Roh obrubníku
321-3228	121499,02	549095,23	Obrubník
521-3245	121498,30	549097,00	Obrubník
521-3250	121500,72	549087,39	Obrubník
521-3270	121510,77	549089,53	Obrubník
522-5963	121508,06	549072,94	Obrubník
1	121510,99	549072,94	Roh zdi
2	121506,10	549072,05	Roh obrubníku
3	121506,18	549072,05	Roh zdi



GEOMETRICKÝ PLÁN pro rozdělení pozemků

Vyhotořil: **GEODES GROUP s.r.o.**
 Fbichova 1141/2
 779 00 Olomouc

Číslo plánu: **149B-329/2019**
 Okres: **Olomouc**
 Obec: **Olomouc**
 Katastrální území: **Mařetín**

Mapový list: **Olomouc 9-0/32,34**
 Měřítko: **1:500**
 Datum: **15.4.2020**
 Všechny pozemky byly měřeny a vyznačeny v terénu a přiblíženě měřeny na základě měřičských nálezů. Měření bylo provedeno v souladu s platnými předpisy.

GEOMETRICKÝ PLÁN

Geometrický plán ověřen úředně oprávněným zeměměřičským inženýrem:
 Jméno, příjmení: **Ing. Luděk Matějka**
 Číslo poskytl seznam úředně oprávněných zeměměřičských inženýrů: **687/95**

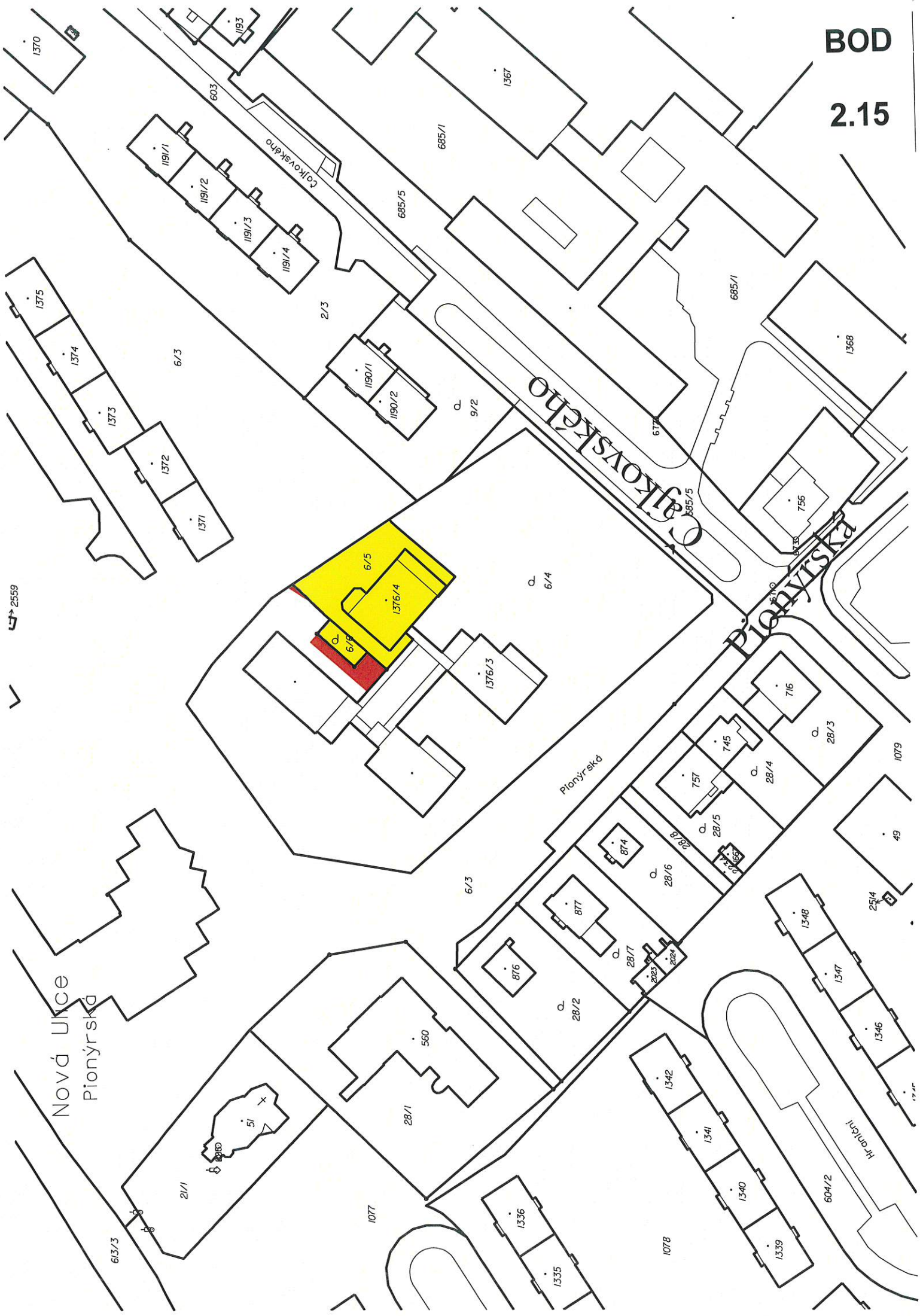
Číslo pozemků seznamu úředně oprávněných zeměměřičských inženýrů: **687/95**
 Datum: **31.3.2020** Číslo: **75/2020**
 Datum: **15.4.2020** Číslo: **59/2020**

Tento výkres odpovídá geometrickému plánu v katastrální podobě uštěhrně v elektronické formě (e-plán).
 Ověření příslušného geometrického plánu v listinné podobě.

BOD
2.14

BOD

2.15



Nová Ulice
Pionýrská

Pionýrská

Čajkovského
Pionýrská

2559

613/3

21/1

BOD

51

1077

28/1

560

6/3

28/2

876

877

874

28/6

757

745

716

28/3

28/4

28/5

28/8

49

2514

1079

1348

1347

1346

1344

BOD

2.15

VÝKAZ DOSAVADNÍHO A NOVÉHO STAVU ÚDAJŮ KATASTRU NEMOVITOSTÍ

Dosavadní stav				Nový stav			
Označení pozemku parc. číslem	Výměra parcely ha	Druh pozemku	Označení pozemku parc. číslem	Výměra parcely ha	Druh pozemku	Porovnání se stavem evidence prvních vztahů	
						Di přechází z pozemku označeného v katastru nemovitostí	Číslo listu vlastnický
6/4	65	B6 zahrada	6/4	64	90 zahrada	2	9981
6/5	4	92 ostatní plocha	6/5	5	88 ostatní plocha	2	9272
	70	78		70	78		

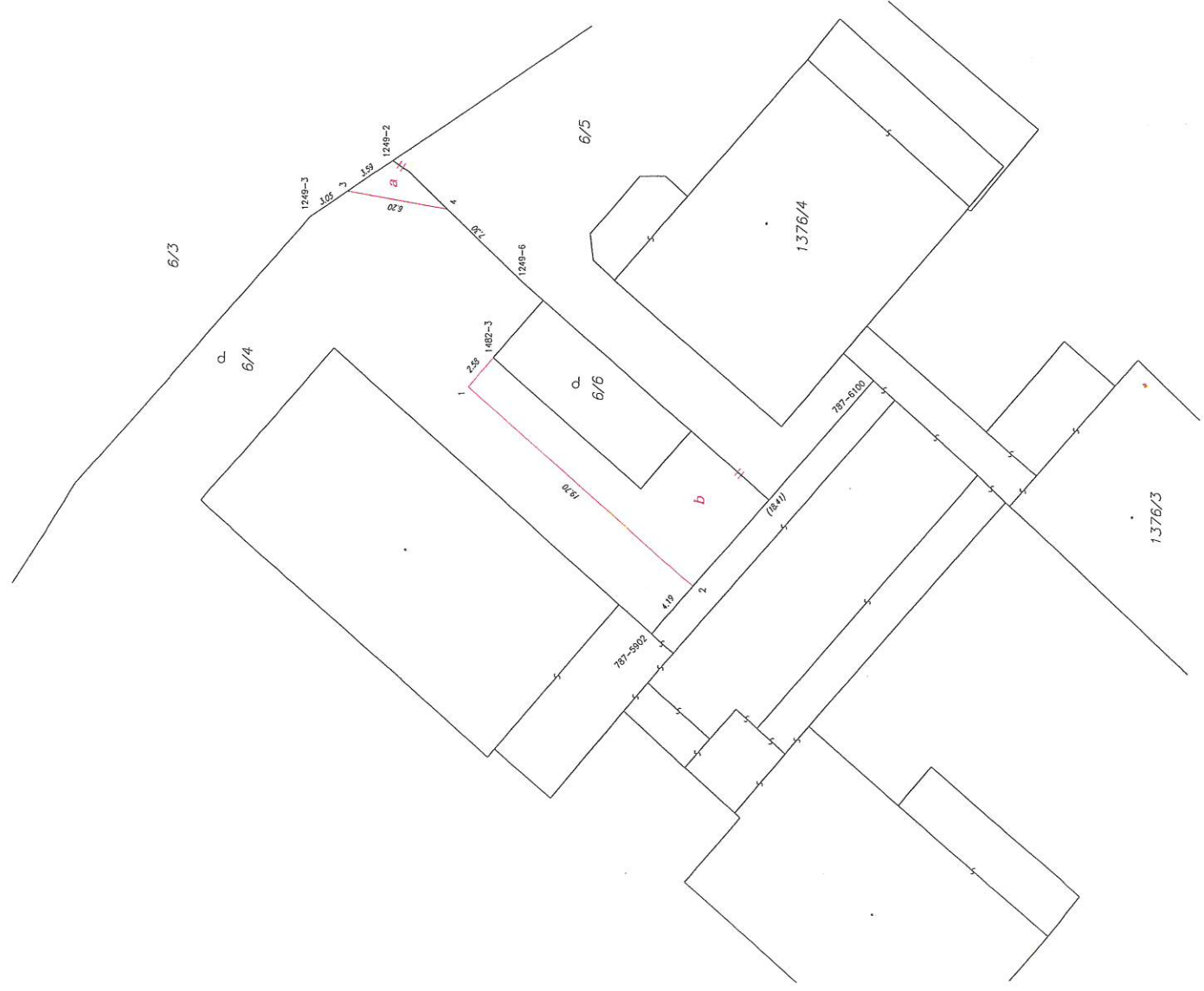
Výkaz údajů o bonitovaných půdně ekologických jednotkách (BPEJ) k parcelám nového stavu

Parcelní číslo podle katastru nemovitostí	Výměra ha	BPEJ na celou parcelu	Parcelní číslo podle katastru nemovitostí	Výměra ha	BPEJ na celou parcelu
6/4	30200	9			

Sčítan souřadnic (S-JTSK)

Souřadnice pro zápis do KN

Číslo bodu	Y	X	kód kv.	Poznámka
787-6100	548324.58	1123004.10	4	roh budovy
787-5902	548541.41	1123968.91	4	roh budovy
1249-2	548506.93	1123971.85	3	bor-značka
1249-3	548513.64	1123966.25	3	sloupek plotu
1249-6	548517.97	1123980.51	3	bor-značka
1482-3	548523.00	1123978.46	3	roh obrubníku
1	548524.91	1123976.74	3	bor-značka
2	548536.25	1123991.76	4	bor-značka
3	548511.96	1123968.78	3	bor-značka
4	548513.12	1123975.45	3	roh obrubníku



GEOMETRICKÝ PLÁN
pro
změnu hranice pozemku

Geometrický plán oddíl územní opravový záměrný listy:
Jméno, příjmení: Ing. Jitka Bekárková
Číslo sčítacího seznamu územní opravových záměrných listů: 2832/2018
Dne: 28.8.2020 Číslo: 38/2020

Vyhoví: Ing. Jitka Bekárková
Náčelnice KÚ Olomouc
IČ: 659395958 tel: 804865600
Číslo plánu: 2473-29/2020
Okres: Olomouc
Obec: Olomouc
Kat. území: Nová Ulice
Mappový list: Olomouc 9-1/2341
Doplněním vlastním pozemím byla poskytnuta možnost seznámit se s území a problematikou náběžných hranic, která byla omezena přírodním územím.
dle seznamu souřadnic

KÚ pro Olomoucký kraj
KÚ Olomouc
Ing. Petra Fráňová
PGP-2191/2020-805
2020.09.04:11:00:15 CEST

Stavba oddíl územní opravový záměrný listy:
Jméno, příjmení: Ing. Jitka Bekárková
Číslo sčítacího seznamu územní opravových záměrných listů: 2832/2018
Dne: 8.9.2020 Číslo: 40/2020
Tento list je přílohou územní opravového záměrného listu v elektronické podobě uloženému v dokumentaci katastrálního úřadu.
Ověření stavu geometrického plánu v listinné podobě.

BOD
2.15

Ing. Jitka BEKÁRKOVÁ
IČ: 659395958
úředně oprávněná

BOD

2.15



BOD

2.15



MORAVSKÁ VODÁRENSKÁ, a.s.

Položka není kopie katastrální mapy

Zakresleny jsou pravděpodobné průběhy sítě a nadmořské výšky, které nelze použít pro
návažnou výstavbu, pokud nebude jejich správnost ověřena měřeními před zahájením
stavebních prací

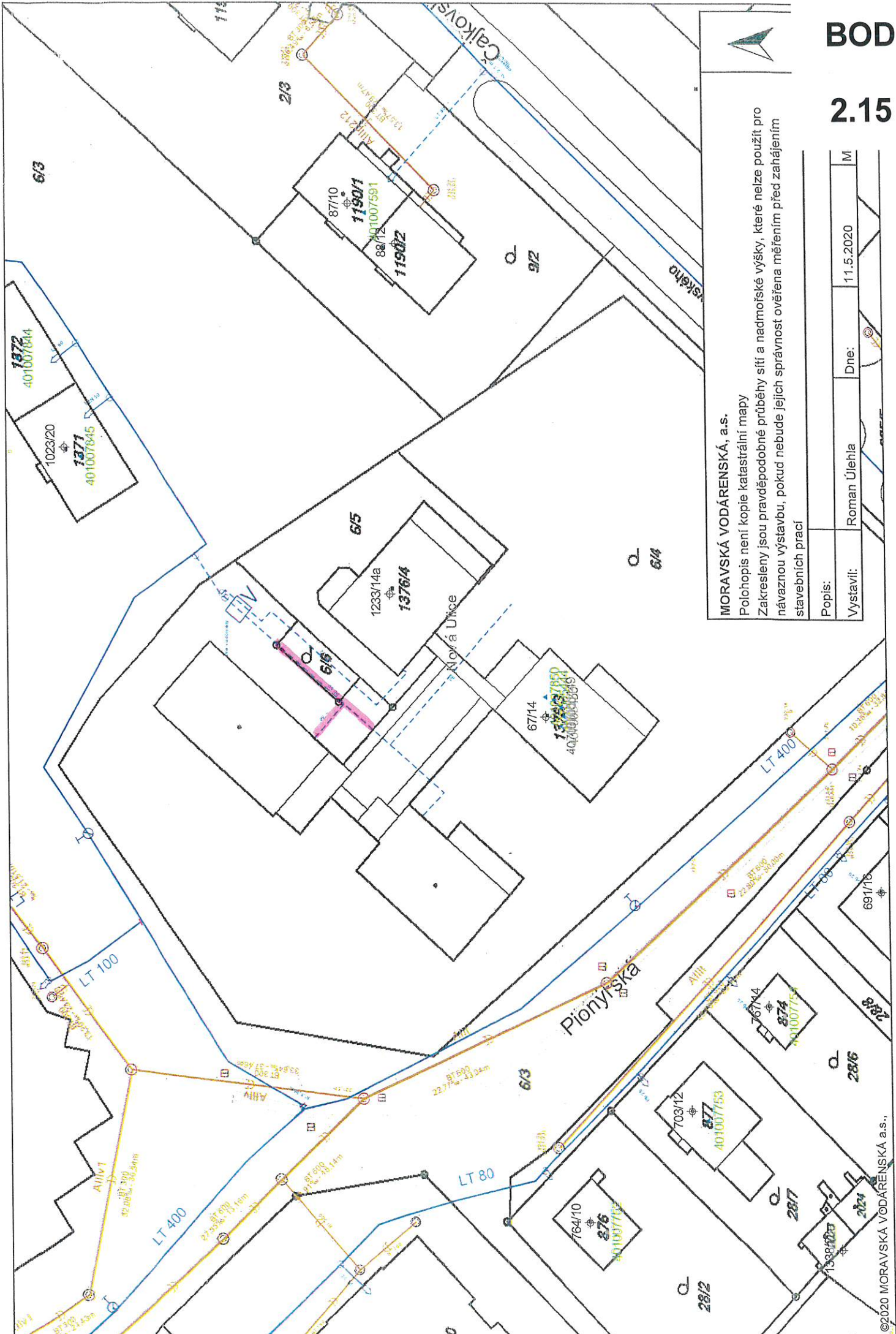
Popis:

Vystavil: Roman Ujehla

Dne:

11.5.2020

M





části pozemku určené k prodeji

VÝKAZ DOSAVADNÍHO A NOVÉHO STAVU ÚDAJŮ KATASTRU NEMOVITOSTÍ


BOD

Dosavadní stav				Nový stav												
Označení pozemku parc. číslem	Výměra parcely		Druh pozemku Způsob využití	Označení pozemku parc. číslem	Výměra parcely		Druh pozemku Způsob využití	Typ stavby Způsob využití	Zpús. určení výměr	Porovnání se stavem evidence právních vztahů						
	ha	m ²			Díl přechází z pozemku označeného v					Číslo listu vlastnickví	Výměra dílu		Označení dílu			
					katastru nemovitostí	dřívější poz. evidenci					ha	m ²				
678/1	1	38	orná půda	678/1	75	orná půda		0	678/1	10001			75			
				678/147					63					678/1	63	
678/8	30	87	orná půda	678/8	14	81	orná půda	0	678/8	10001		14	81			
				678/144					41					678/8	41	
				678/145					11					678/8	11	33
				678/146					4					678/8	4	32
	32	25			32	25										

2.16

Výkaz údajů o bonitovaných půdně ekologických jednotkách (BPEJ) k parcelám nového stavu

Parcelní číslo podle		Kód BPEJ	Výměra		BPEJ na dílu parcely	Parcelní číslo podle		Kód BPEJ	Výměra		BPEJ na dílu parcely
katastru nemovitostí	zjednodušené evidence		ha	m ²		katastru nemovitostí	zjednodušené evidence		ha	m ²	
678/1		31300		75							
678/8		31300	14	81							
678/144		35800		41							
678/145		31300	5	32							
		35800	6	01							
678/146		31300	4	32							
678/147		31300		63							

<p>GEOMETRICKÝ PLÁN pro rozdělení pozemků</p>	Geometrický plán ověřil úředně oprávněný zeměměřický inženýr Jméno, příjmení: Ing. Karel Fišnar Číslo položky seznamu úředně oprávněných zeměměřických inženýrů: 1463/1995 Dne: 29.10.2018 Číslo: 275/2018 Náležitosti a přesnosti odpovídá právním předpisům.	Stejnopis ověřil úředně oprávněný zeměměřický inženýr. Jméno, příjmení: Karel Fišnar Číslo položky seznamu úředně oprávněných zeměměřických inženýrů: 1463/1995 Dne: 08-11-2018 Číslo: 279/2018 Tento stejnopis odpovídá geometrickému plánu v elektronické podobě uloženému v dokumentaci katastrálního úřadu.	
	Vyhovitel: Geprois s.r.o. Na Hrázi 1139/13 Přerov 750 02 IČO:61945315 DIČ:CZ 61945315	Katastrální úřad souhlasí s očíslováním parcel. KÚ pro Olomoucký kraj KP Olomouc Ing. Jitka Kylarová PGP-2765/2018-805 2018.11.05 10:51:56 CET	Ověření stejnopisu geometrického plánu v listinné podobě.
	Číslo plánu: 2525-63/2018 Okres: Olomouc Obec: Olomouc Kat. území: Holice u Olomouce Mapový list: Olomouc 7-2/13, 14 Dosavadním vlastnickým pozemkům byla poskytnuta možnost seznámit se v terénu s průběhem navrhovaných nových hranic, které byly označeny obet. žel. trubkami		

BOD

2.16



678/109	678/90	678/95	678/14	678/96	678/101	678/102	678/107	678/108	678/113	678/114	678/119
678/08	678/91	678/94	678/15	678/97	678/100	678/103	678/106	678/109	678/112	678/115	678/118
678/5	678/93	678/93	678/16	678/98	678/99	678/104	678/105	678/110	678/111	678/116	678/121



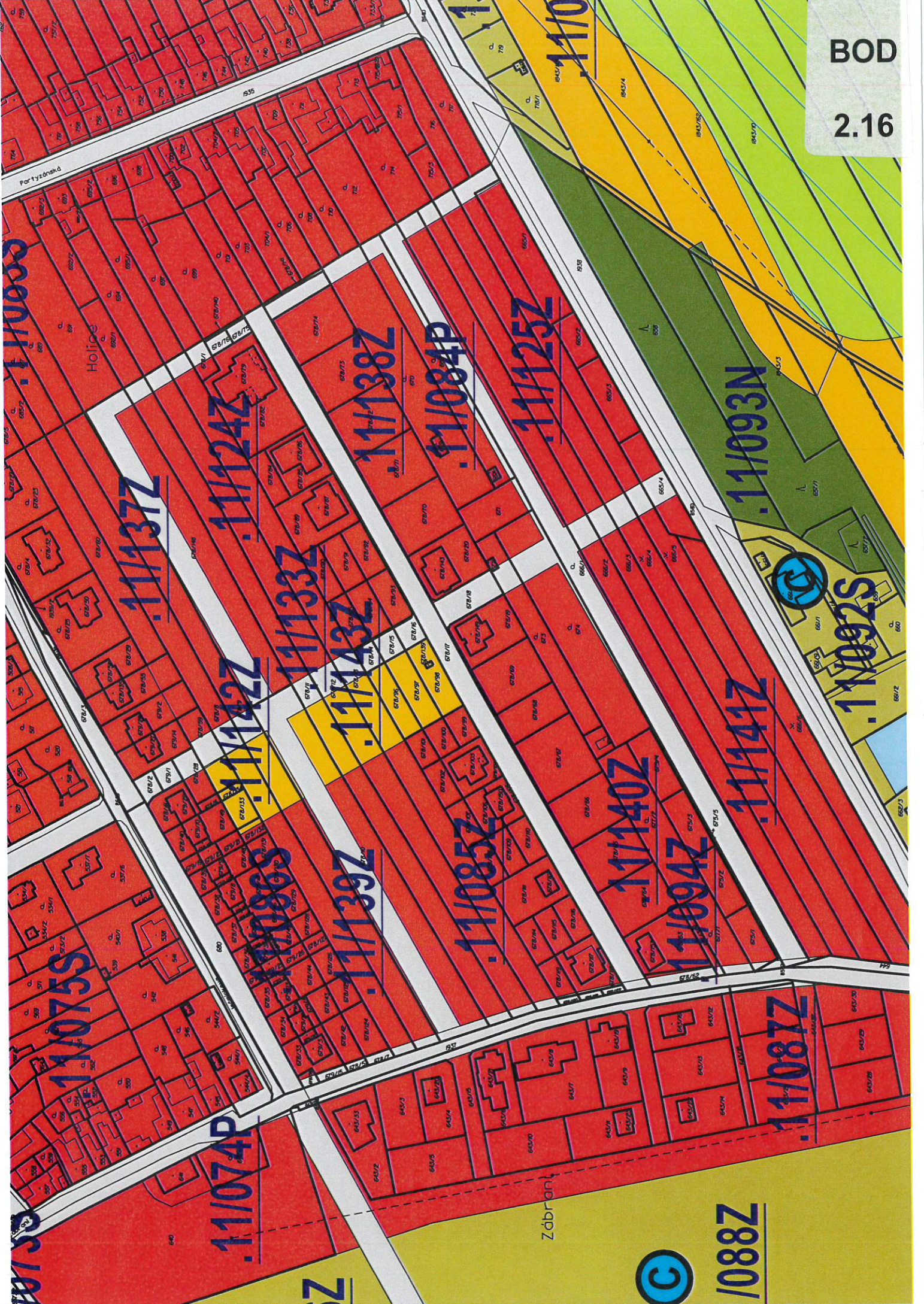
BOD
2.16



678/17

BOD

2.16



11/088Z

Zábrant

11/0755S

11/137Z

11/124Z

11/142Z

11/133Z

11/143Z

11/138Z

11/084P

11/125Z

11/092S

11/093N

11/141Z

11/140Z

11/094Z

11/087Z

11/074P

11/085Z

11/086S

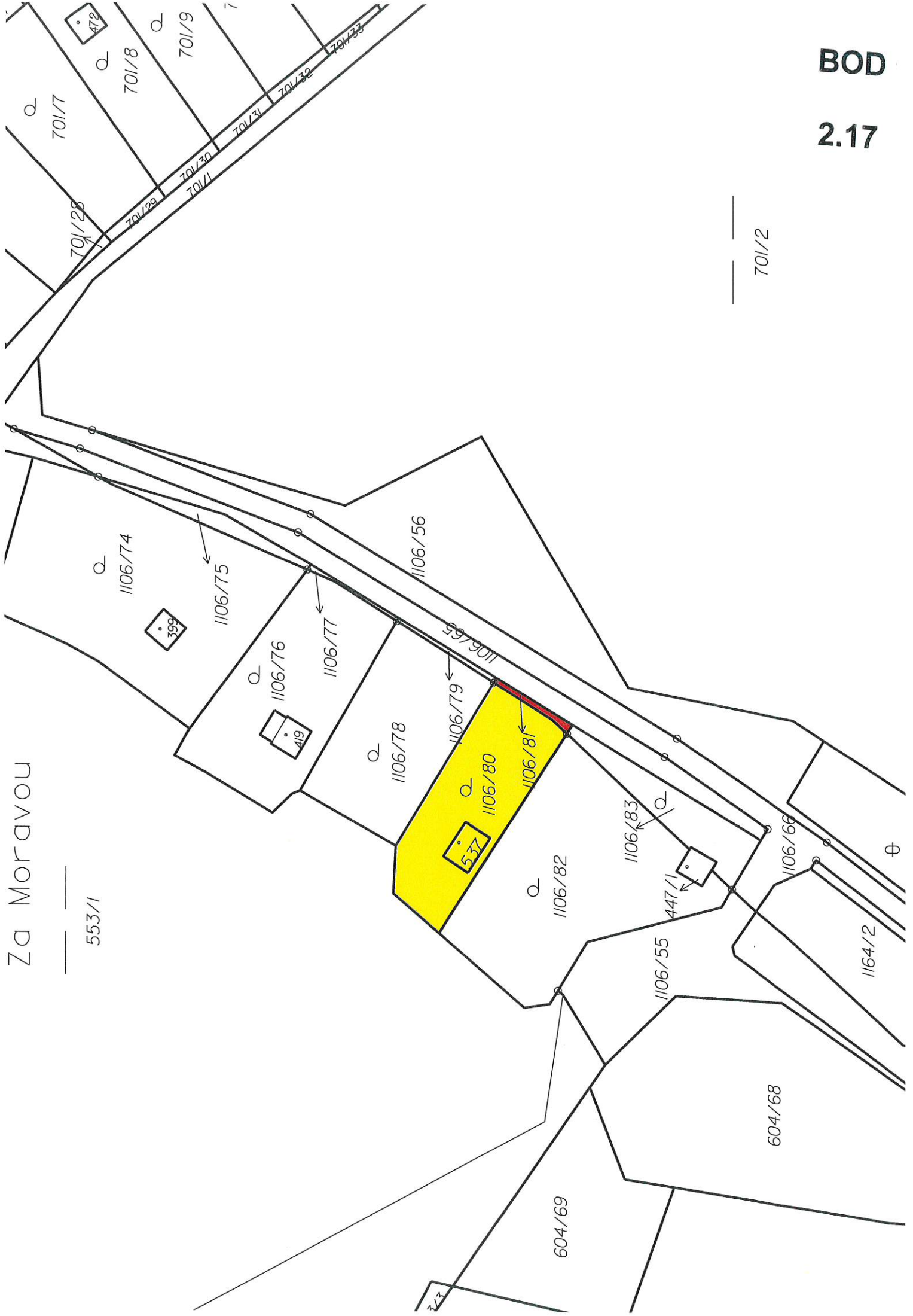
11/139Z





BOD

2.17



Za MORAVOU

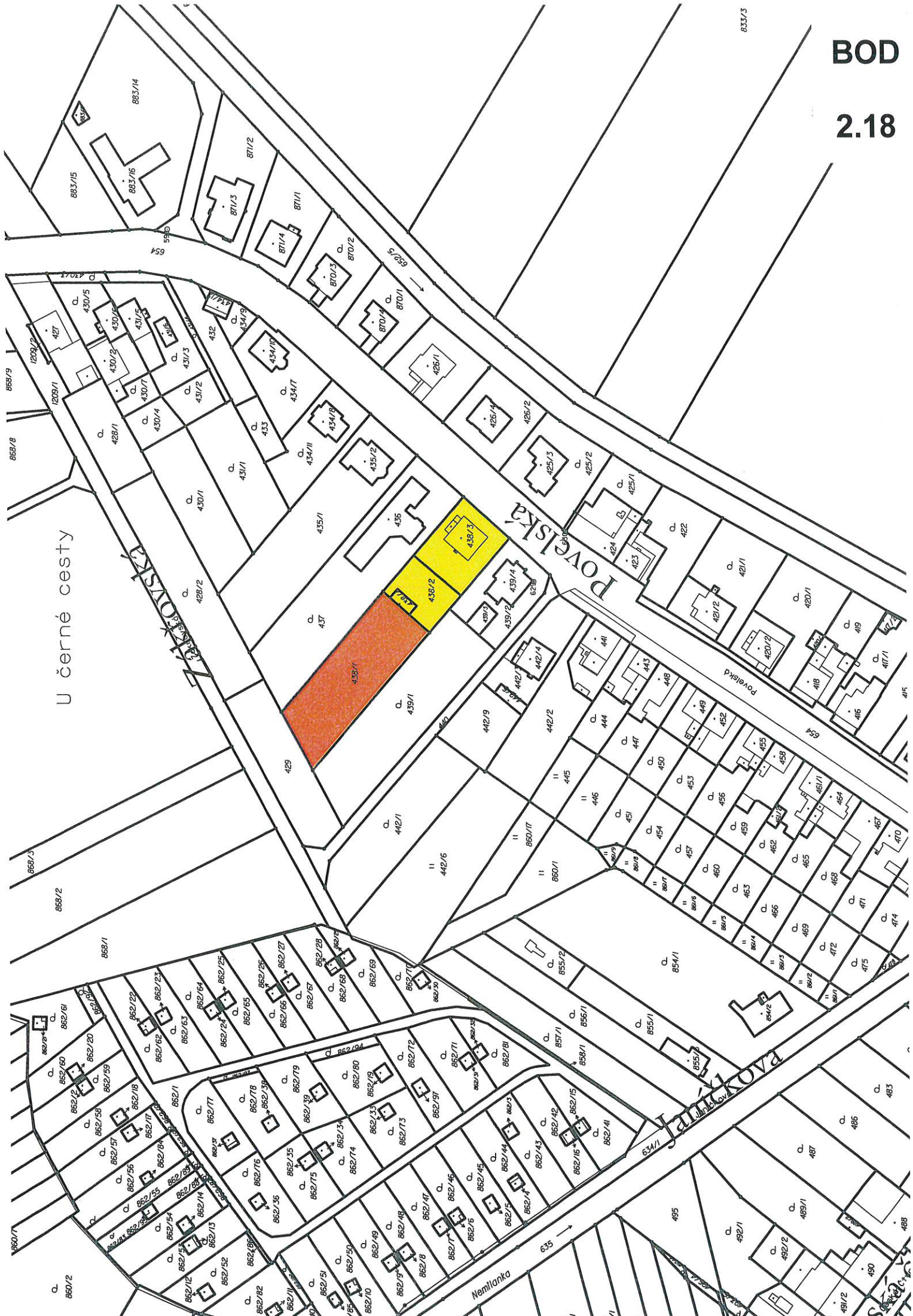
553/1

701/2



BOD

2.18



BOD

2.19

