

Statutární město Olomouc - odbor majetkoprávní

Předkládá: Mgr. Matouš Pelikán, náměstek primátora
Okruh zpracovatelů: odbor majetkoprávní
Zpracoval: oddělení majetkových řízení

Předkládáno jako bod programu: **3.**

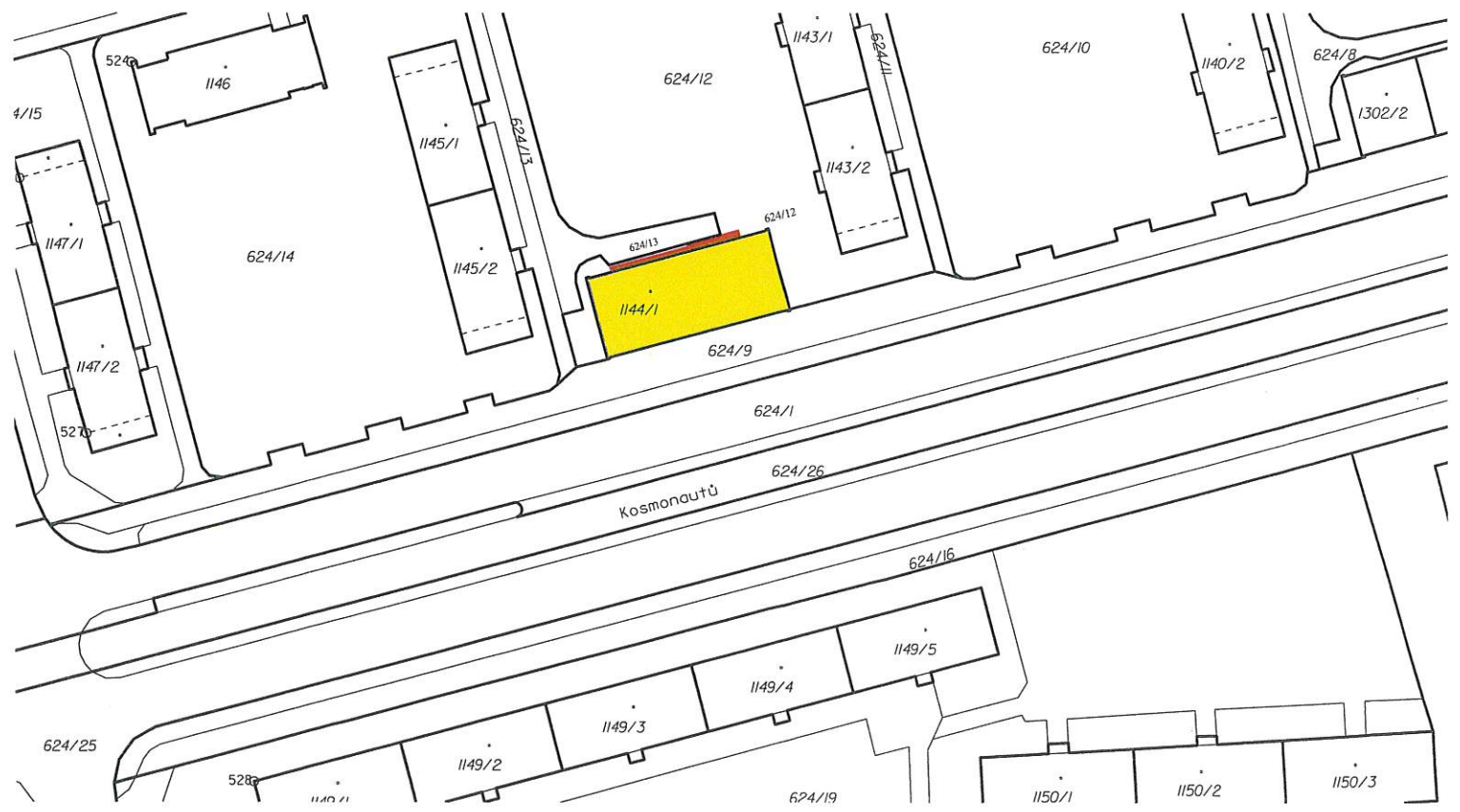
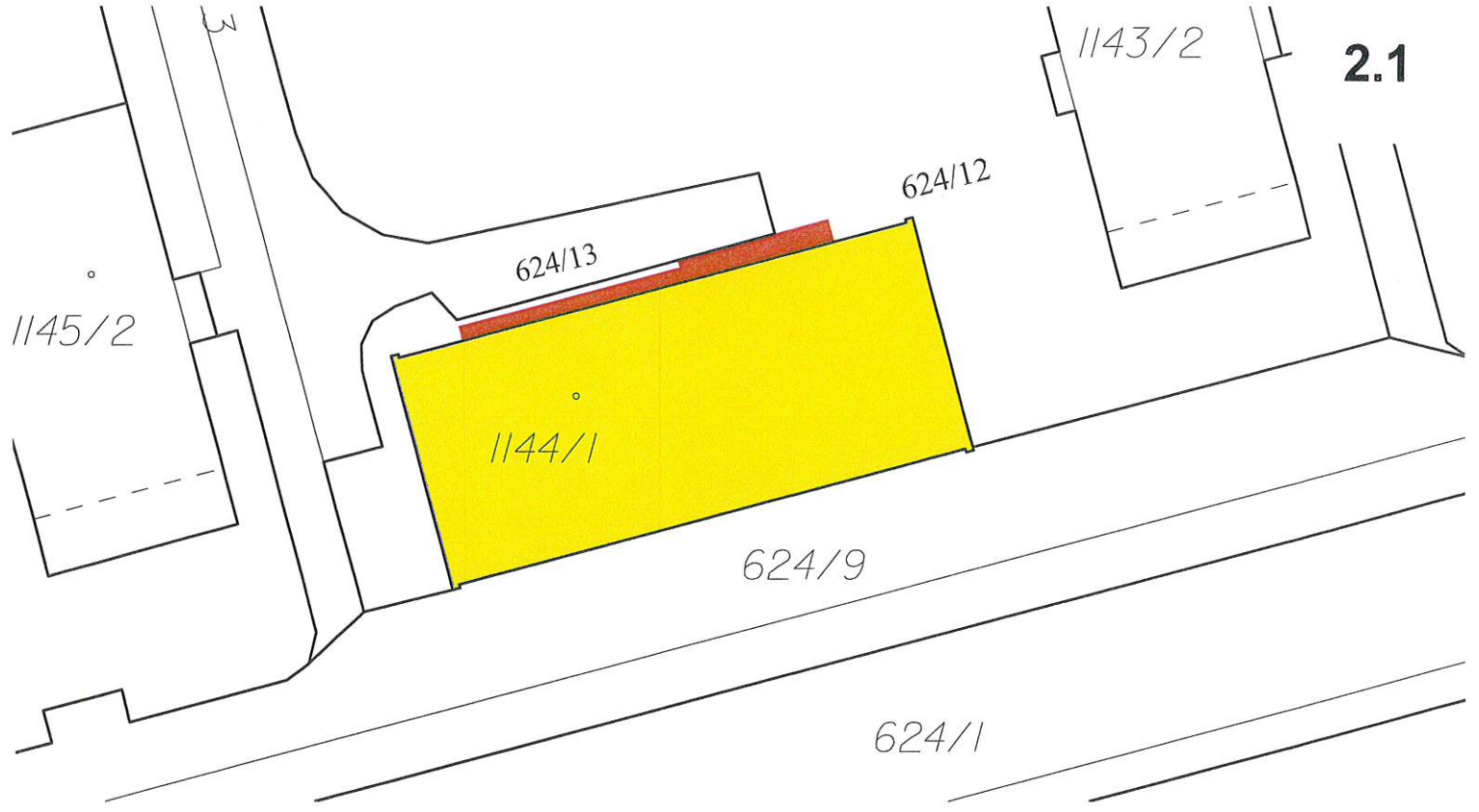
**MAPOVÉ PODKLADY DŮVODOVÉ ZPRÁVY
anonymizovaná verze**

**pro zasedání Zastupitelstva města Olomouce
konaného dne 9. 3. 2020**

Název bodu: Majetkoprávní záležitosti



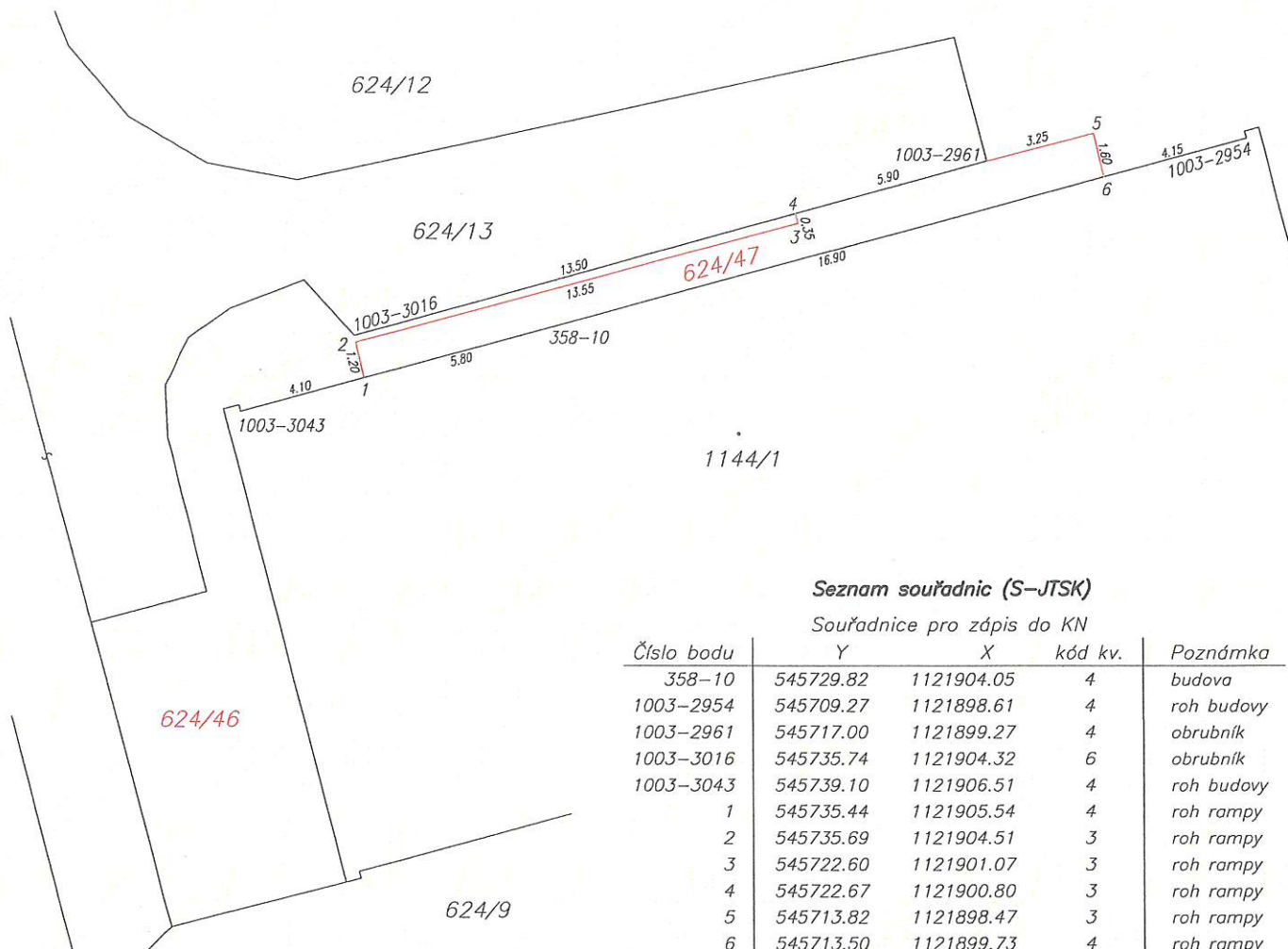




VÝKAZ DOSAVADNÍHO A NOVÉHO STAVU ÚDAJŮ KATASTRU NEMOVITOST

2.1

Dosavadní stav				Nový stav				Porovnání se stavem evidence práv						
Označení pozemku parc. číslem	Výměra parcely		Druh pozemku Způsob využití	Označení pozemku parc. číslem	Výměra parcely		Druh pozemku Způsob využití	Typ stavby Způsob využití	Způsob určení výměr	Díl přechází z pozemku označeného v katastru nemovitostí		Číslo listu vlastnictví	Výměra dílu	
	ha	m ²			ha	m ²				ha	m ²			
624/12	31	77	ostat.pl. pst.komunikace	624/12	30	75	ostat.pl. pst.komunikace		0					
				624/46		76	ostat.pl. pst.komunikace		0	624/12	10001		76	
				624/47		26	ostat.pl. jiná plocha		2	624/12	10001		26	
	31	77			31	77								

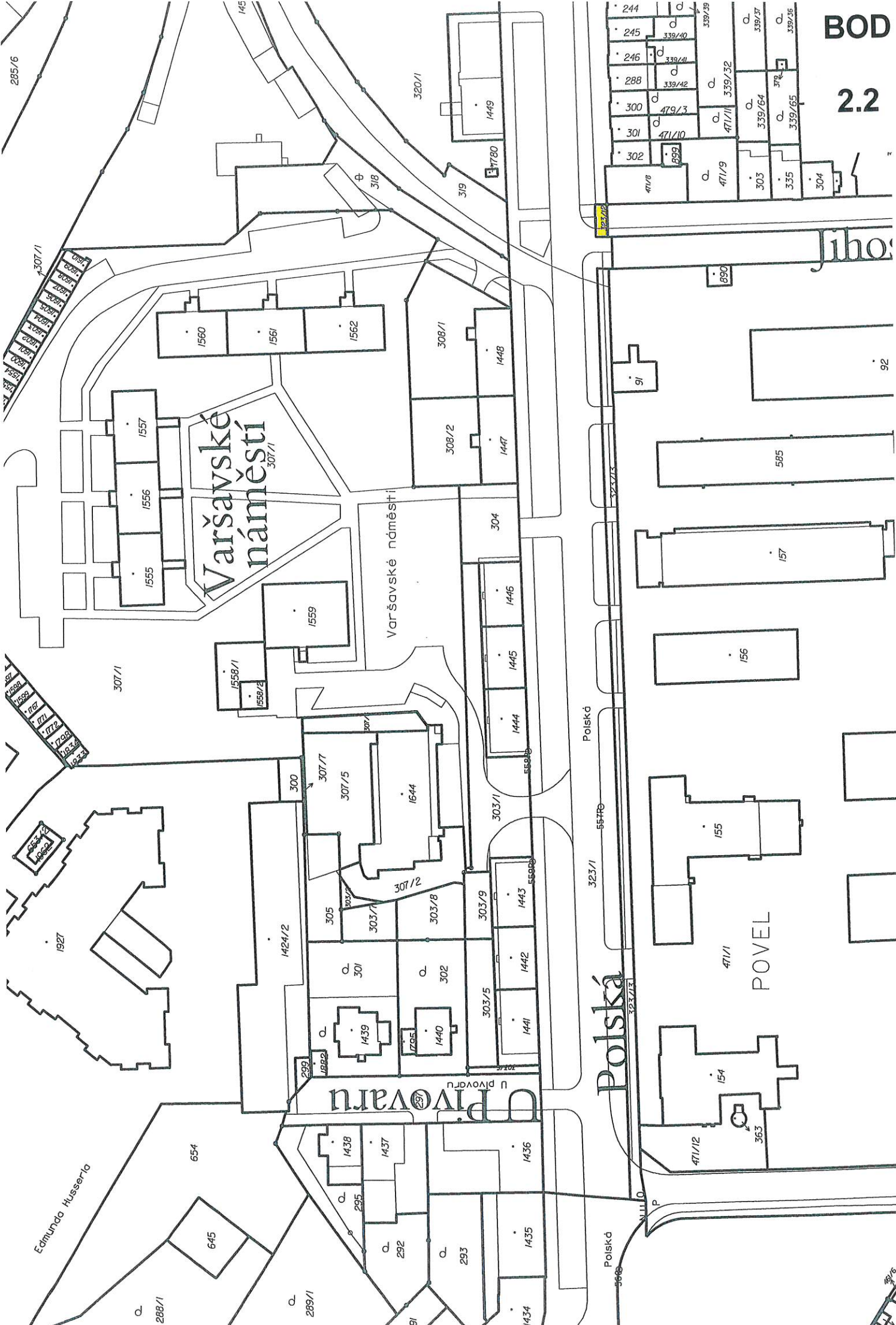


Seznam souřadnic (S-JTSK)

Souřadnice pro zápis do KN

Číslo bodu	Y	X	kód kv.	Poznámka
358-10	545729.82	1121904.05	4	budova
1003-2954	545709.27	1121898.61	4	roh budovy
1003-2961	545717.00	1121899.27	4	obrubník
1003-3016	545735.74	1121904.32	6	obrubník
1003-3043	545739.10	1121906.51	4	roh budovy
1	545735.44	1121905.54	4	roh rampy
2	545735.69	1121904.51	3	roh rampy
3	545722.60	1121901.07	3	roh rampy
4	545722.67	1121900.80	3	roh rampy
5	545713.82	1121898.47	3	roh rampy
6	545713.50	1121899.73	4	roh rampy

GEOMETRICKÝ PLÁN pro rozdělení pozemku	Geometrický plán ověřil úředně oprávněný zeměměřický inženýr:	Stejnopis ověřil úředně oprávněný zeměměřický inženýr:
	Jméno, příjmení: Ing. Zuzana Tomečková	Jméno, příjmení: Ing. Zuzana Tomečková
	Číslo položky seznamu úředně oprávněných zeměměřických inženýrů: 2628/13	Číslo položky seznamu úředně oprávněných zeměměřických inženýrů: 2628/13
	Dne: 23.9.2019 Číslo: 328/2019	Dne: 1.10.2019 Číslo: 831/2019
	Náležitosti a přesnosti odpovídá právním předpisům.	Tento stejnopis odpovídá geometrickému plánu v elektronické podobě uloženému v dokumentaci katastrálního úřadu.
Vyhotovitel: Ing. Zuzana Tomečková Doloplazy 83, 783 56 Doloplazy tel: 732 346 815, IČ: 76632695 tomeckova.geodet@gmail.com	Katastrální úřad souhlasí s označováním parcel.	Ověření stejnopisu geometrického plánu v listinné podobě.
Číslo plánu: 2401-116/2016	KÚ pro Olomoucký kraj KP Olomouc Ing. Kateřina Vrbová PGP-2390/2019-805 2019.10.01 12:39:16 CEST	
Okres: Olomouc		
Obec: Olomouc		
Kat. území: Hodolany		
Mapový list: Olomouc 8-0/43		
Dosavadním vlastníkům pozemků byla poskytnuta možnost seznámit se v terénu s průběhem navrhovaných nových hranic, které byly označeny předepsaným způsobem: dle seznamu souřadnic		



Varšavské náměstí

Varšavské náměstí

Polská

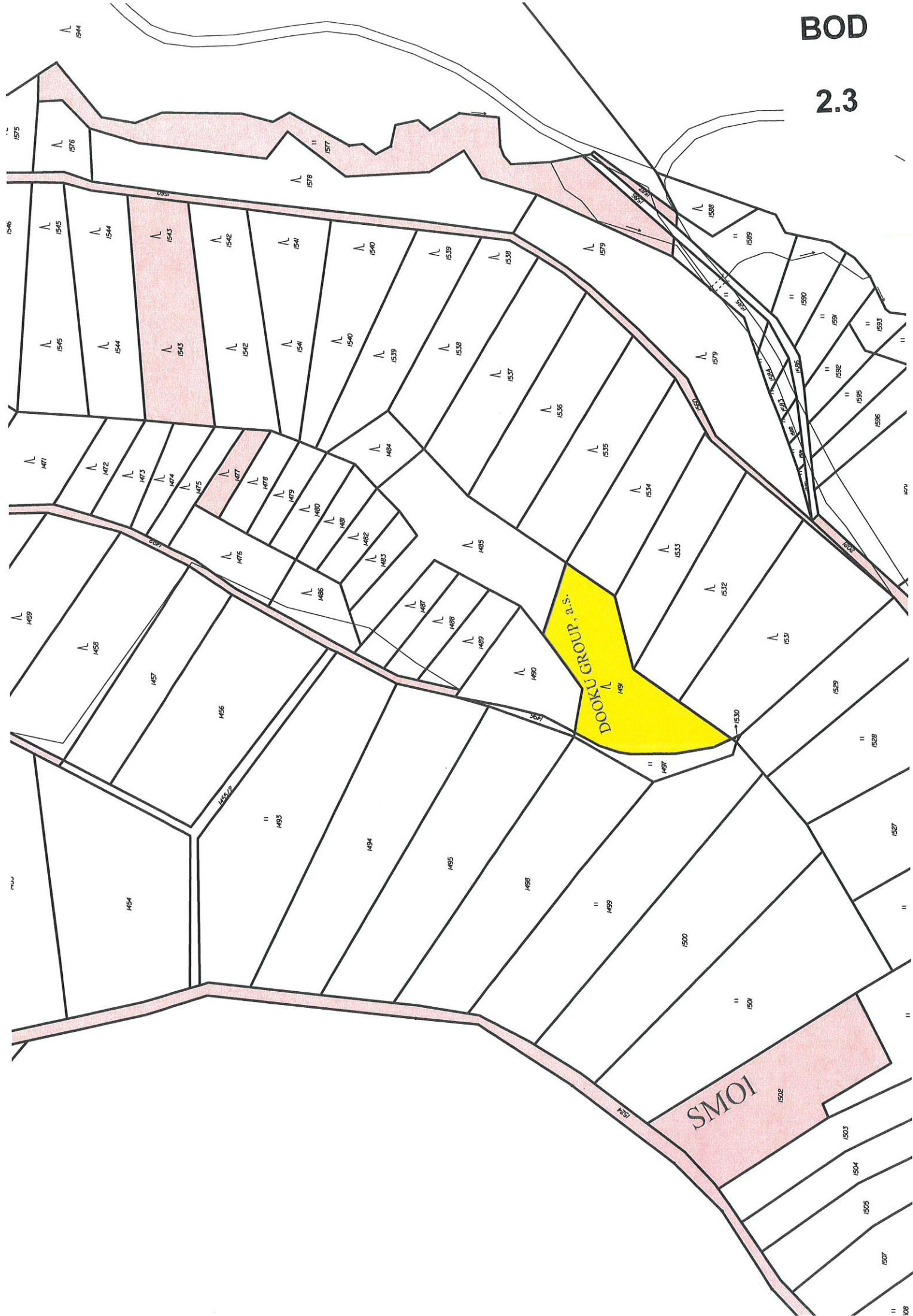
POVEL

Jihos

Edmunda Husserla





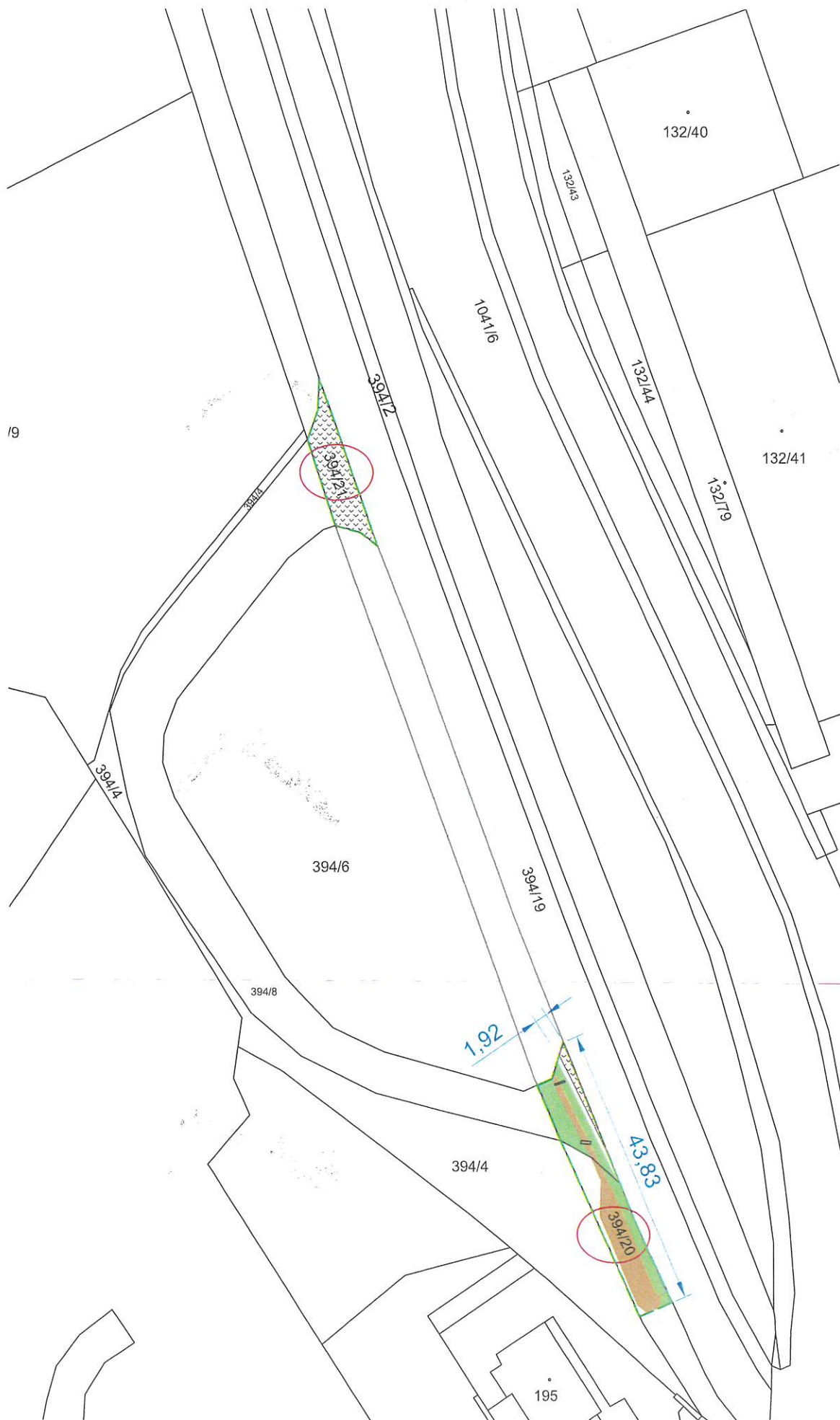


DOOKU GROUP, a.s.

SMOI







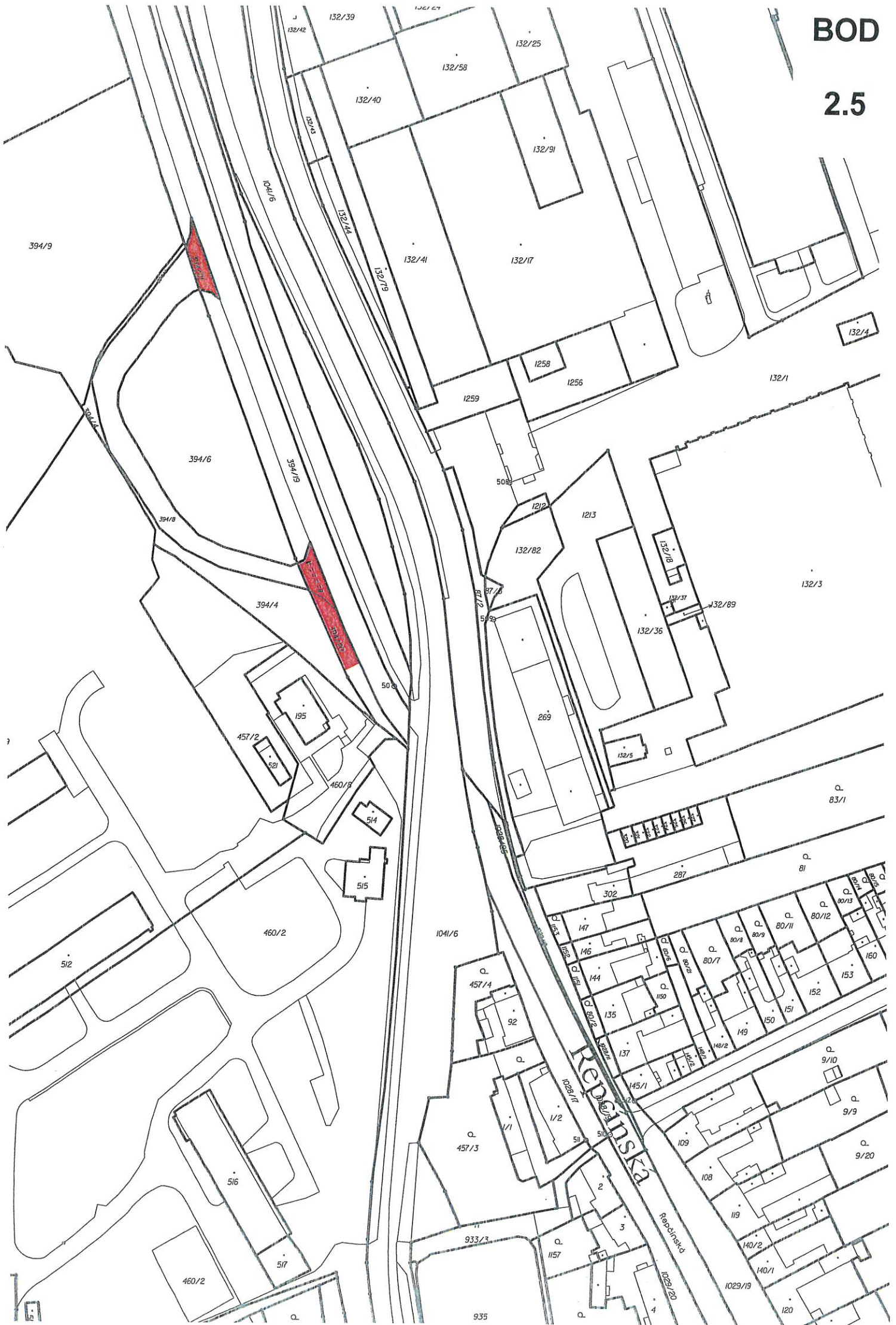
19

LEGENDA:

-  POZEMEK DOTČENÝ STAVBOU *STAVEBNÍ ÚPRAVA SILNICE III/4463* VE VLASTNICTVÍ MĚSTA OLOMOUC
-  KOMUNIKACE - NOVÝ ASFALTOBETON
-  NÁSYPOVÉ TĚLESO NOVÉ HTU
-  VÝKOPOVÉ TĚLESO - NOVÉ HTU

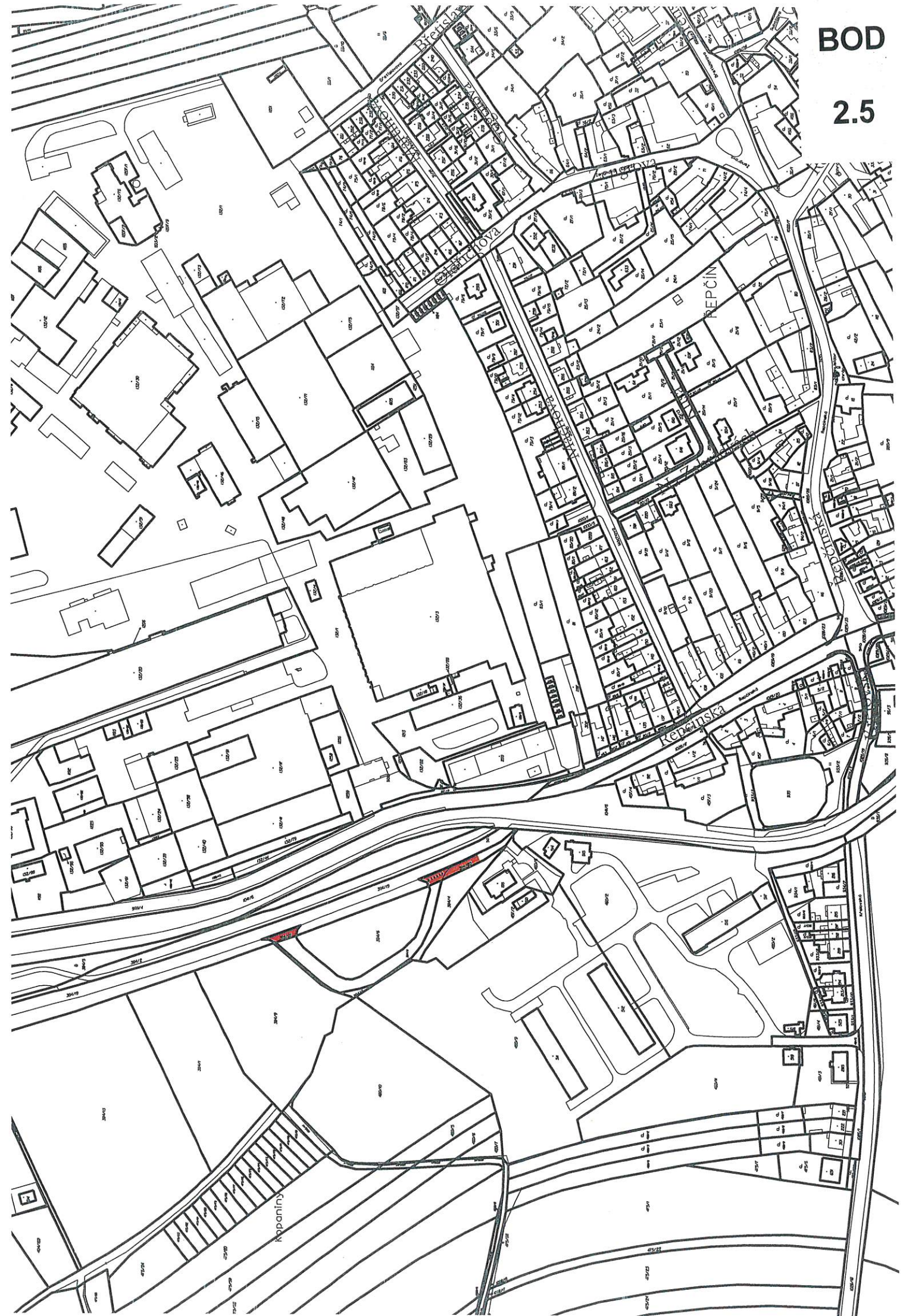
BOD

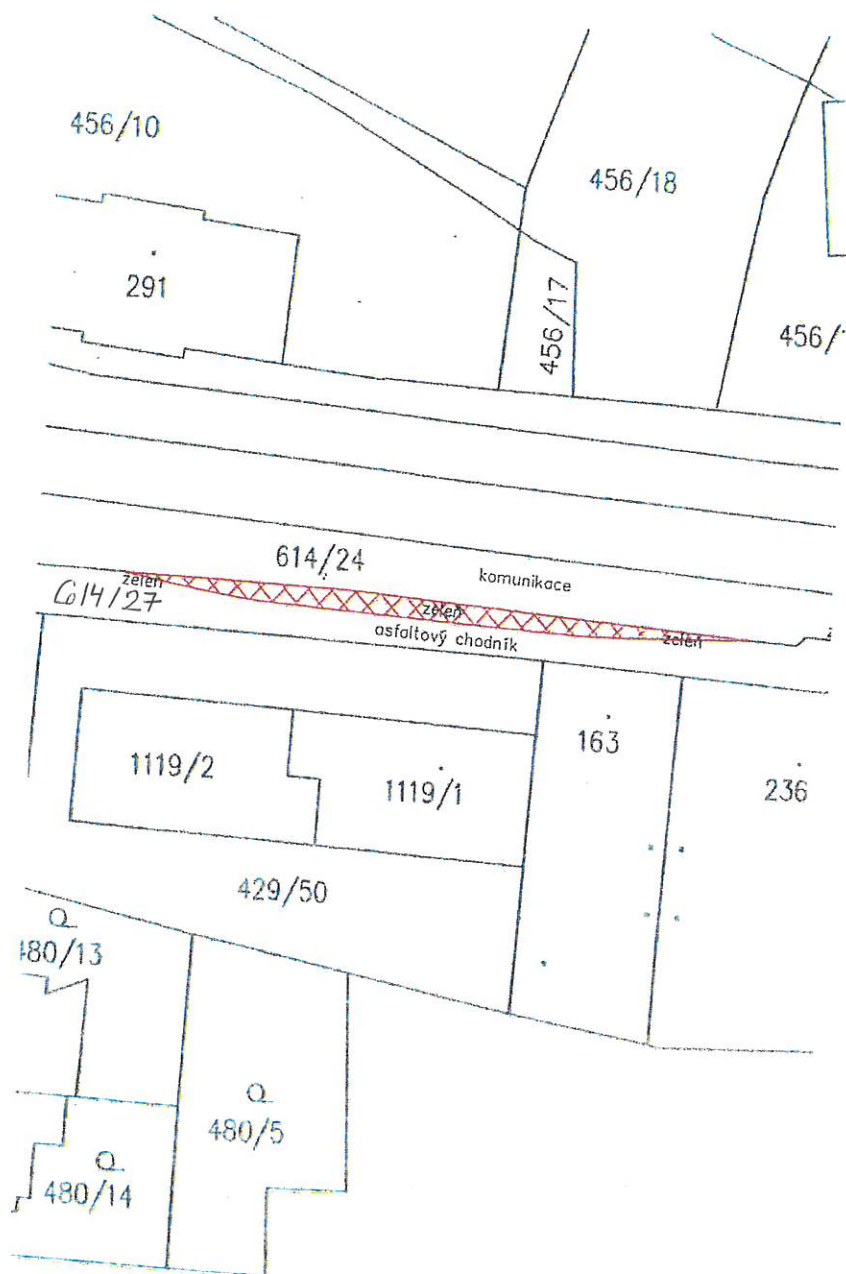
2.5



BOD

2.5





Šibeník

456/5

456/18

2228
2614

2229

187

2230

456/19

456/10

291

614/26

614/25

614/24

614/27

614/28

Olomoucký kraj

SMOI

tr. Míru

5920

5940

5930

236

163

1119/1

429/50

1119/2

480/13

429/96

557/5

557/6

2354

2355

396

672

429/84

480/25

694

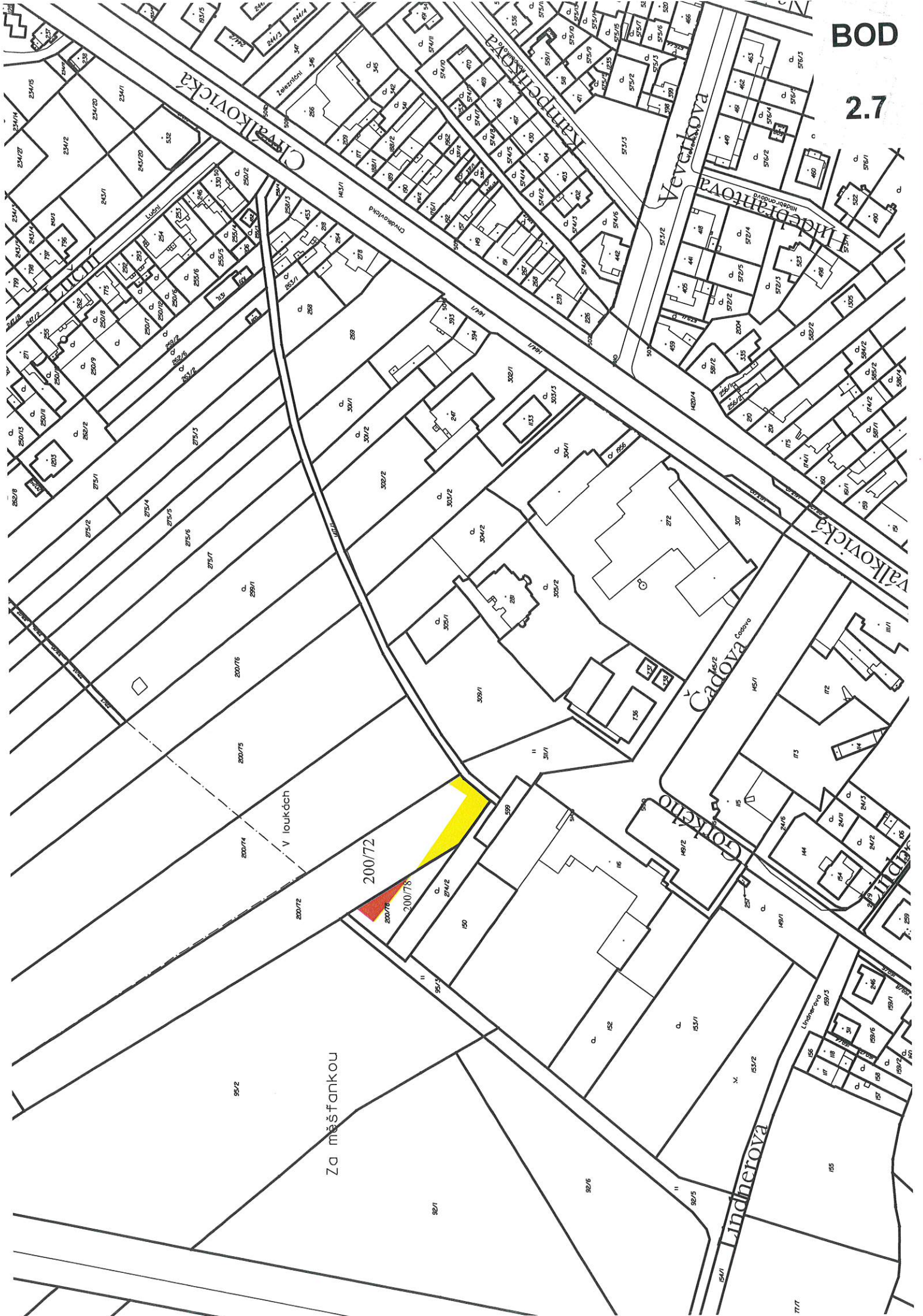
1/12

BOD

2.6

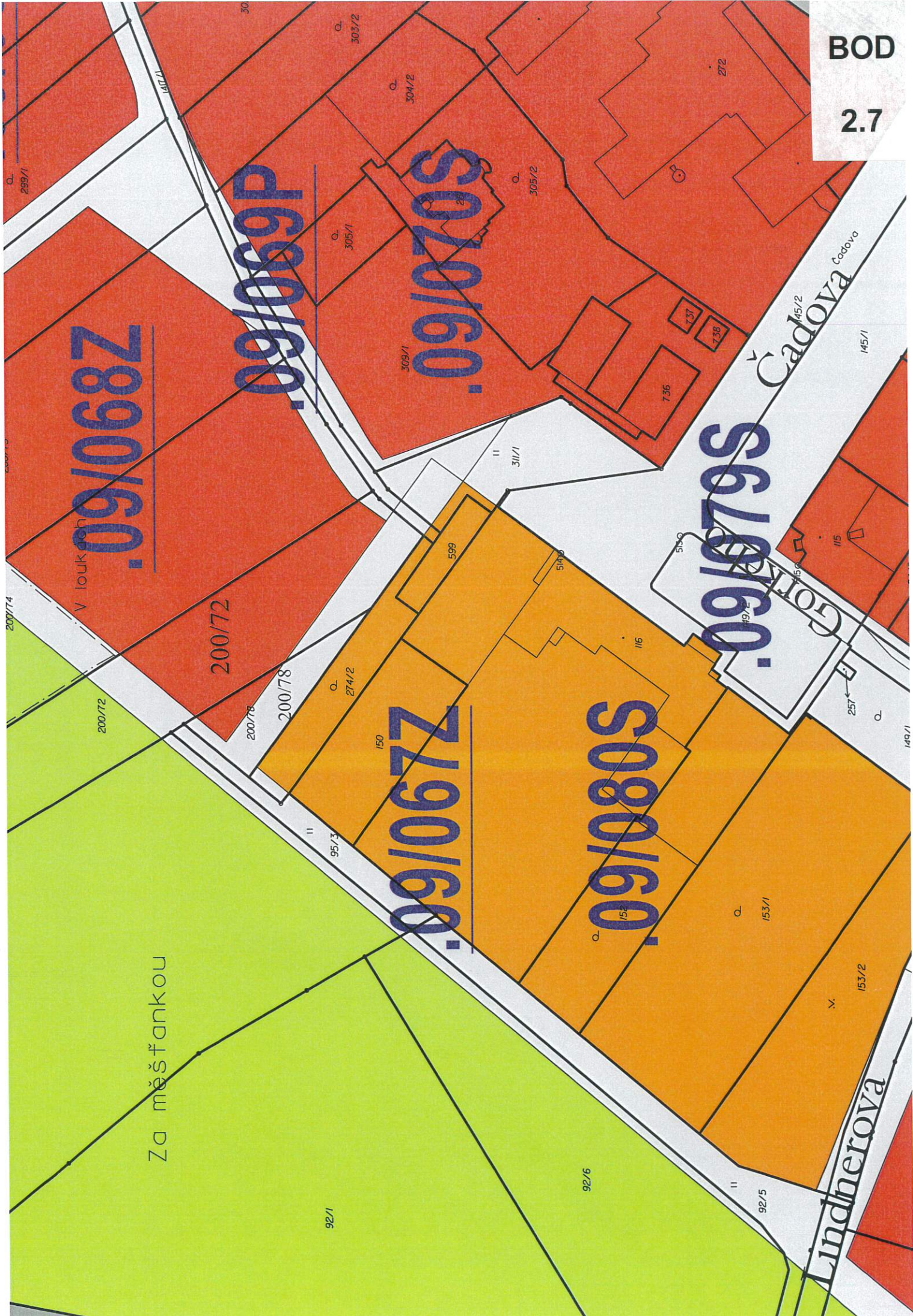
42.





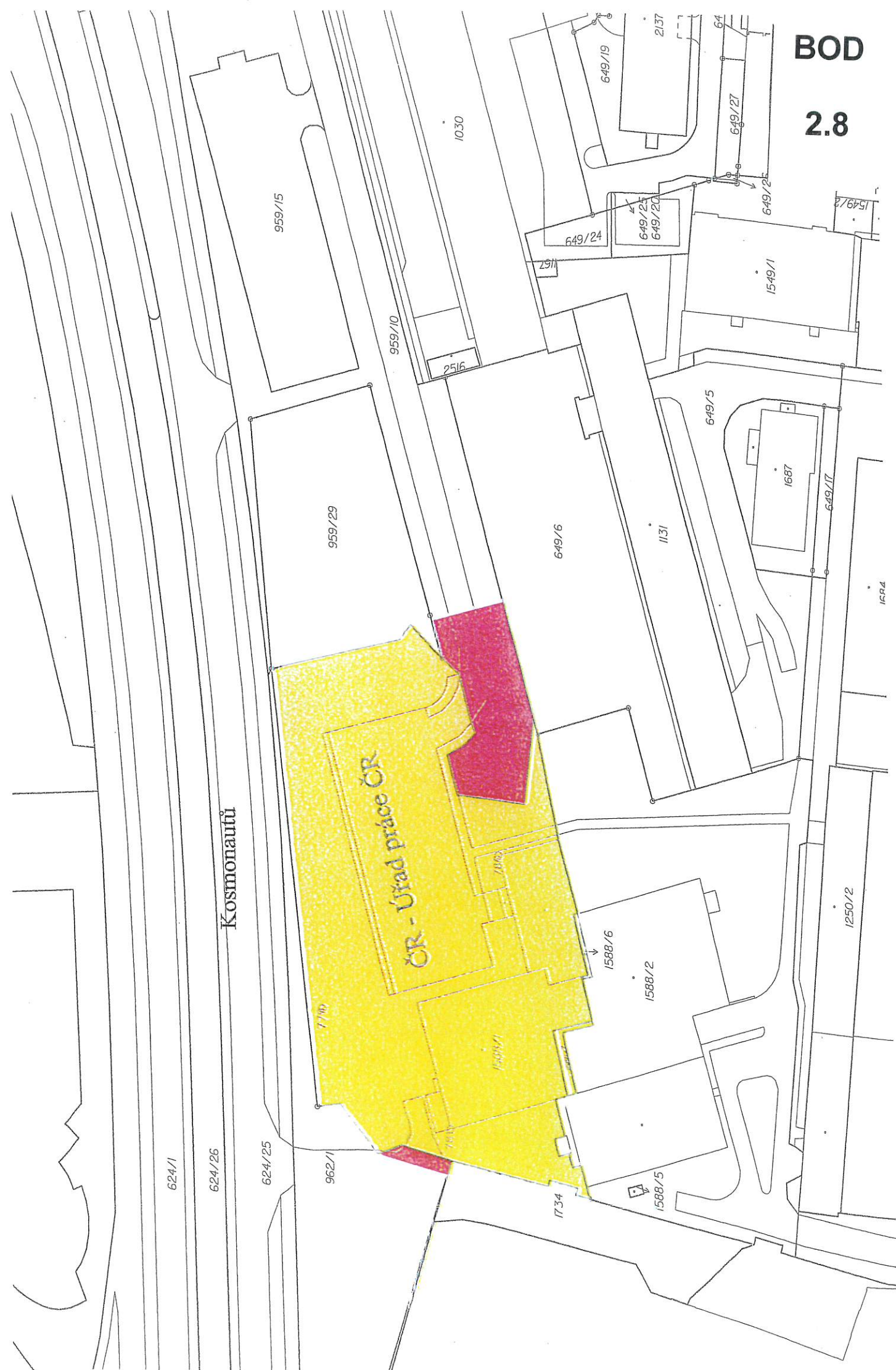
BOD

2.7



BOD

2.8



BOD

2.8



VÝKAZ DOSAVADNÍHO A NOVÉHO STAVU ÚDAJŮ KATASTRU NEMOVITOSTÍ

BOD

2.8

Dosavadní stav				Nový stav										
Označení pozemku parc. číslem	Výměra parcely		Druh pozemku Způsob využití	Označení pozemku parc. číslem	Výměra parcely		Druh pozemku Způsob využití	Typ stavby Způsob využití	Zpús. určení výměr	Porovnání se stavem evidence právních vztahů				
	ha	m ²			ha	m ²				Díl přechází z pozemku označeného v katastru nemovitostí	dřívější poz. evidenci	Číslo listu vlastnictví	Výměra dílu	
959/10	37	22	ostat. pl. ostat.komunikace	959/10	31	23	ostat. pl. ostat.komunikace		2	959/10		10001	31	23
				959/54	5	99	ostat. pl. ostat.komunikace		0	959/10		10001	5	99
962/1	21	83	ostat. pl. ostat.komunikace	962/1	21	44	ostat. pl. ostat.komunikace		2	962/1		10001	21	44
				962/5		39	ostat. pl. ostat.komunikace		2	962/1		10001		39
	59	05			59	05								

Seznam souřadnic (S-JTSK)
Číslo bodu Souřadnice pro zápis do KN

	Y	X	Kód kv.	Poznámka
388-24	546092.40	1122056.98	3	hřebová značka
550-13	545983.46	1122057.87	3	hřebová značka
550-18	545943.56	1122051.21	3	obrubník
550-19	545942.73	1122057.24	3	obrubník
550-20	545984.34	1122068.13	3	obrubník
550-25	545981.94	1122061.55	3	obrubník
550-29	545974.42	1122055.45	3	hřebová značka
1000-9783	546085.28	1122042.98	3	hřebová značka
1003-4029	545925.44	1122059.14	4	stávející plastový znak
1003-4131	545995.48	1122077.92	6	sloupek plotu
1004-6454	546087.83	1122058.50	4	barevná značka na obrubníku
1	546089.09	1122058.08	4	barevná značka na obrubníku
2	545975.83	1122055.83	3	hřebová značka
3	545971.62	1122071.52	3	barevná značka - plot parkoviště
4	545974.81	1122059.63	3	obrubník
5	545973.30	1122065.24	3	obrubník

<p>GEOMETRICKÝ PLÁN pro rozdělení pozemku</p>	<p>Geometrický plán ověřil úředně oprávněný zeměměřický inženýr:</p> <p>Jméno, příjmení: Ing. Miroslav Křístek</p> <p>Číslo položky seznamu úředně oprávněných zeměměřických inženýrů: 1029/95</p> <p>Dne: 11. července 2018 Číslo: 60/2018</p> <p>Náležitostmi a přesností odpovídá právnímu předpisům.</p>	<p>Stejnopis ověřil úředně oprávněný zeměměřický inženýr:</p> <p>Jméno, příjmení: Ing. Miroslav Křístek</p> <p>Číslo položky seznamu úředně oprávněných zeměměřických inženýrů: 1029/1995</p> <p>Dne: 24.7.2018 Číslo: 65/2018</p> <p>Tento stejnopis odpovídá geometrickému plánu v elektronické podobě uloženému v dokumentaci katastrálního úřadu.</p>	
	<p>Vyhotovitel: Jana Zaoralová Zahradní 4, 779 00 Samotičky IČO: 05414296</p>	<p>Katastrální úřad souhlasí s očišlováním parcel.</p>	<p>Ověření stejnopisu geometrického plánu v listinné podobě.</p>
	<p>Číslo plánu: 2525-8/2018</p> <p>Okres: Olomouc</p> <p>Obec: Olomouc</p> <p>Kat. území: Hodolany</p> <p>Mapový list: Olomouc 8-1/21</p> <p>Dosavadním vlastníkům pozemků byla poskytnuta možnost seznámit se v terénu s průběhem navrhovaných nových hranic, které byly označeny předepsaným způsobem: viz seznam souřadnic</p>	<p>KÚ pro Olomoucký kraj KP Olomouc Ing. Jitka Kylarová PGP-1792/2018-805 2018.07.20 09:11:42 CEST</p>	

TABULKA VÝMĚR:

PARCELA ČÍSLO	VLASTNICKÉ PRÁVO	PLOCHY (m ²)
962/1	Statutární město Olomouc	39 m ²
	ŽIVČNÝ POVRCH	15 m ²
	DĚLAŽENÝ POVRCH CHODNÍK	11 m ²
	DĚLAŽENÝ POVRCH PARKOVIŠTĚ	2 m ²
	DĚLAŽENÝ POVRCH VJEZD	14 m ²
959/10	Statutární město Olomouc	599 m ²
	ŽIVČNÝ POVRCH	250 m ²
	DĚLAŽENÝ POVRCH CHODNÍK	82 m ²
	DĚLAŽENÝ POVRCH VJEZD	41 m ²



LEGENDA BAREVNÉHO ZNAČENÍ:

- asfaltová vozovka
- dlaždené parkovací stání – dlažba zámková 200/100/80 mm
- dlaždené vjezdy – dlažba zámková 80 mm s topnou rohoží
- dlaždený chodník – betonová dlažba 400/400/50 mm
- katastrální hranice
- hranice pozemku Úřadu práce
- návrh oddělení pozemků ua účelem koupě nebo směny

ÚŘAD PRÁCE ČR	
OLOMOUC - STAVEBNÍ ÚPRAVY OBJEKTU	
<i>název stavby</i>	Olomouc, k.ú.Olomouc-Hodolany, Tr. Kosmonautů, parc. č. 1588/7, 1588/1
<i>místo stavby</i>	
<i>stápní dokumentace</i>	
<i>stavebník / objednatel</i>	Česká republika – Úřad práce ČR Dobrovského 1278/25, 170 00 Praha 7 Krajská pobočka v Olomouci, Vejdovského 988/4, 779 00 Olomouc
<i>projektant / zhotovitel</i>	ALFAPROJEKT OLOMOUC a.s. Tylova 4, 772 00 Olomouc IČ: 25849280
<i>číslo zakázky</i>	8-033/110-00

<i>Zpracovatel předměrné části projektové dokumentace</i>		<i>firma</i>	
<i>rozpis / pořadí</i>			
<i>zodpovědný projektant</i>	architektní	Tylova 4, 772 00 Olomouc	
Ing. Milan MOČNÝ	Ing. arch. Jaroslav ŠTĚPÁN	IČ: 25849280	
<i>vyrázcovatel</i>	<i>vedoucí projektu</i>	tel: 582018960	
Ing. Milan MOČNÝ	Ing. František BABCA	fax: 58227166	
<i>objed. / soubor</i>		e-mail: alfaprojekt@alfaprojekt.com	
		30A4	
		1:500	
<i>část</i>		03/2017	
		paré	

SITUAČNÍ VÝKRESY

zpráva / výkres

MAJETKOPRÁVNÍ SITUACE

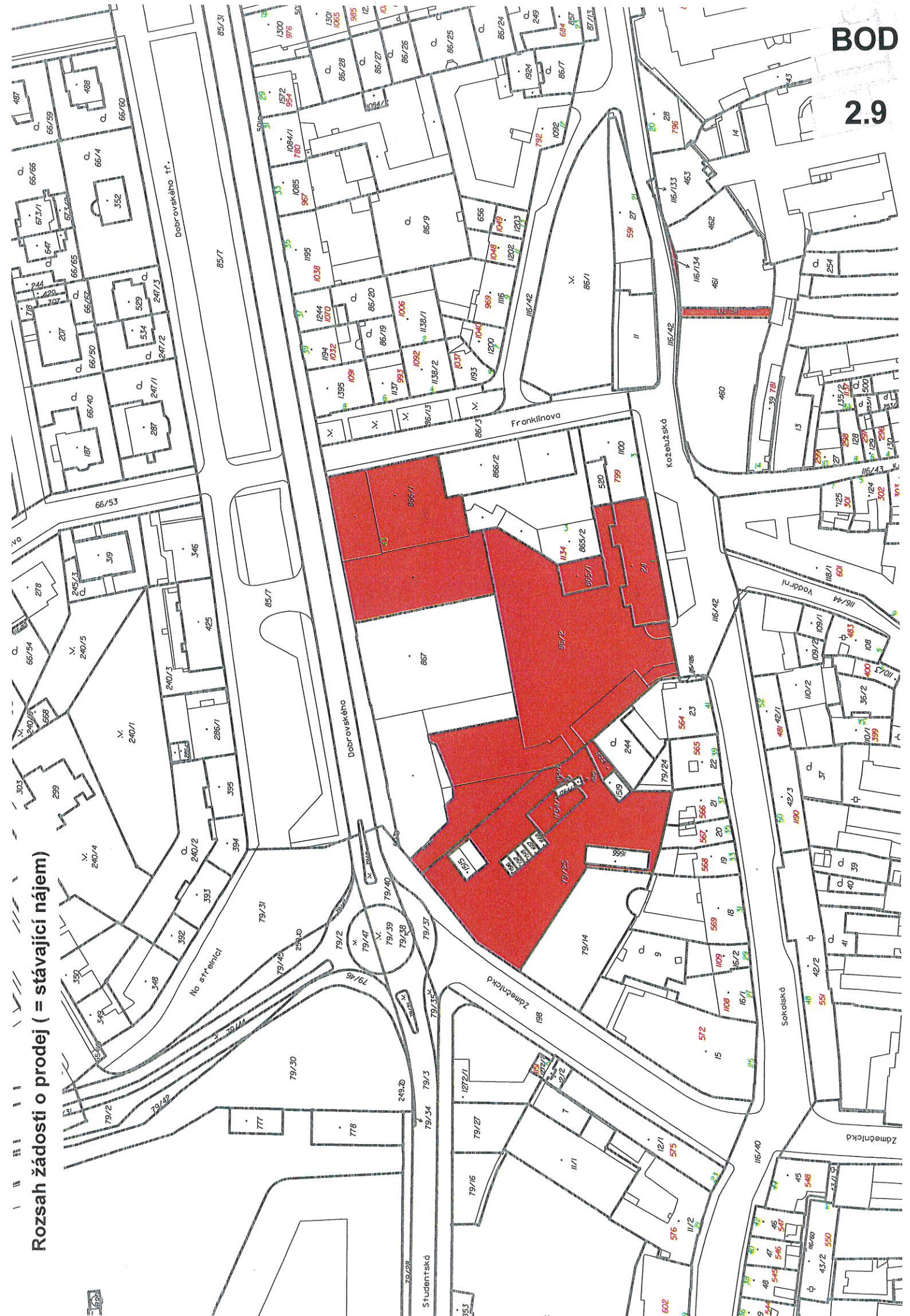
BOD

2.8

Rozsah žiadosti o prodej (= stávající nájem)

BOD

2.9

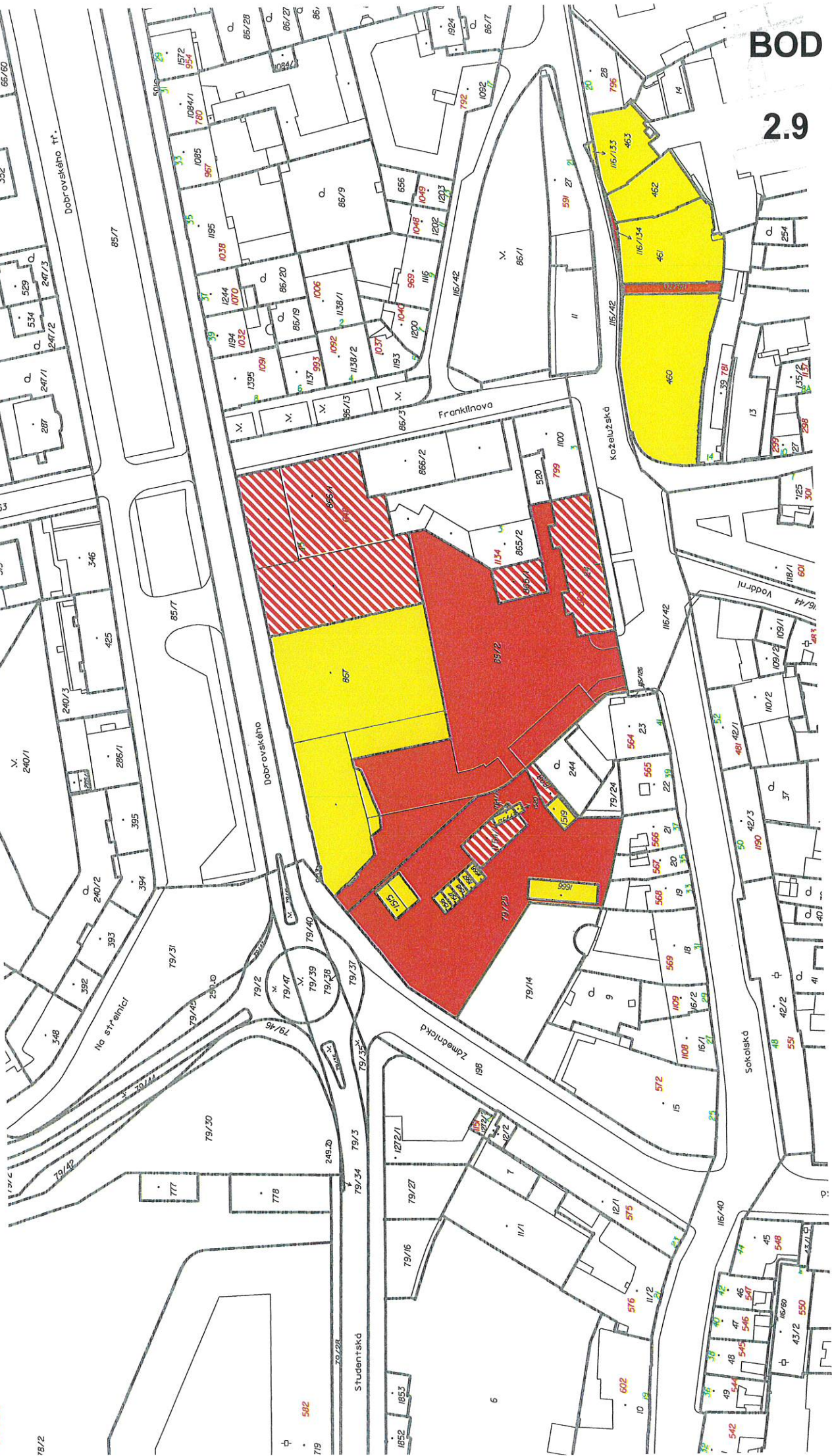


Vlastnické vzťahy

vlastníctví DPMO, a.s.

vlastníctví SMOI

vlastníctví SMOI (pozemky), vlastníctví DPMO, a.s. (budovy)



BOD
2.9

78/2

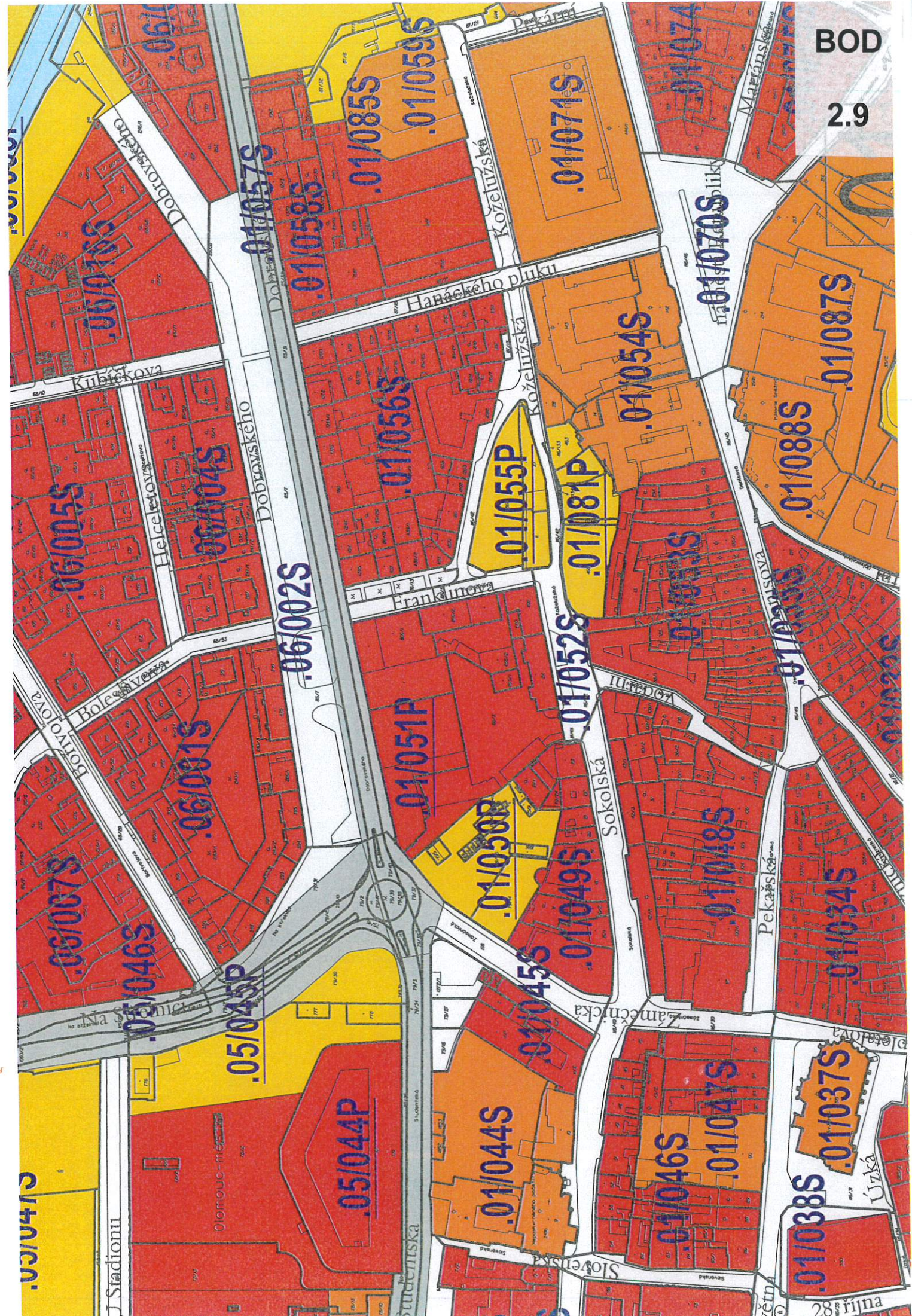
719
502

6

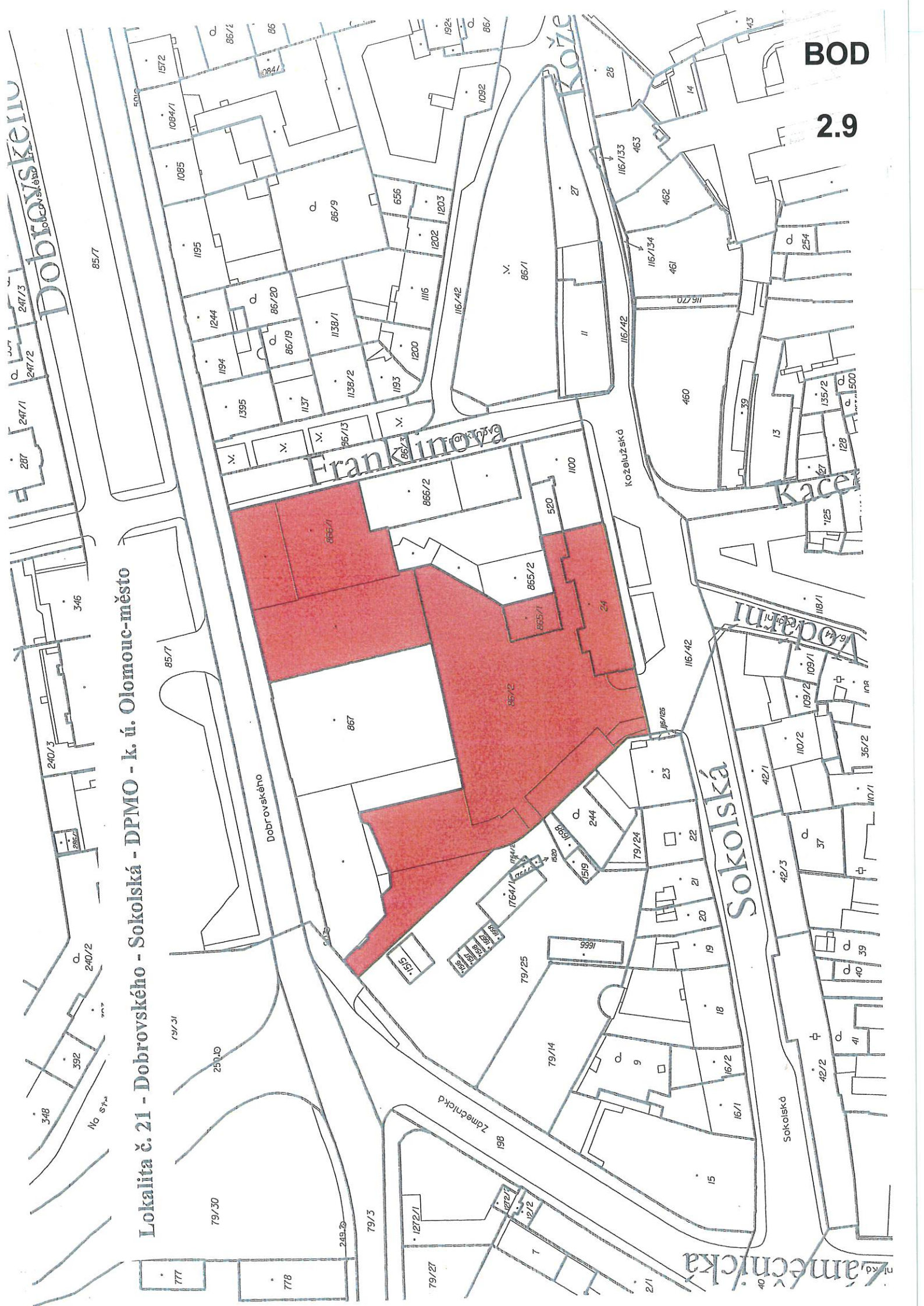
9

BOD

2.9



Lokalita č. 21 - Dobrovského - Sokolská - DPMO - k. ú. Olomouc-město



BOD

2.9

Zámečnická

Sokolská

Franklinova

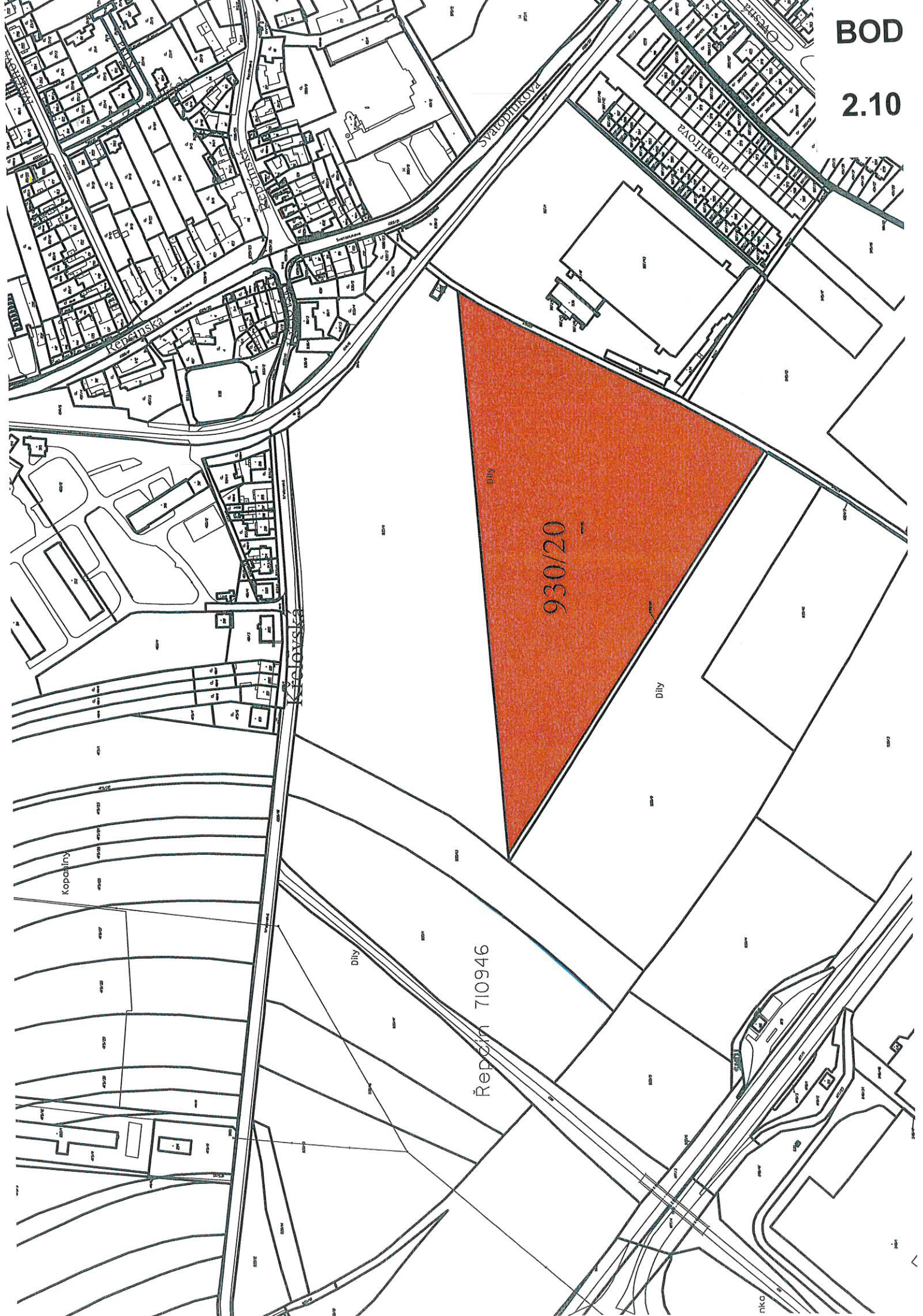
Dobrovského

Koželužská

Kace

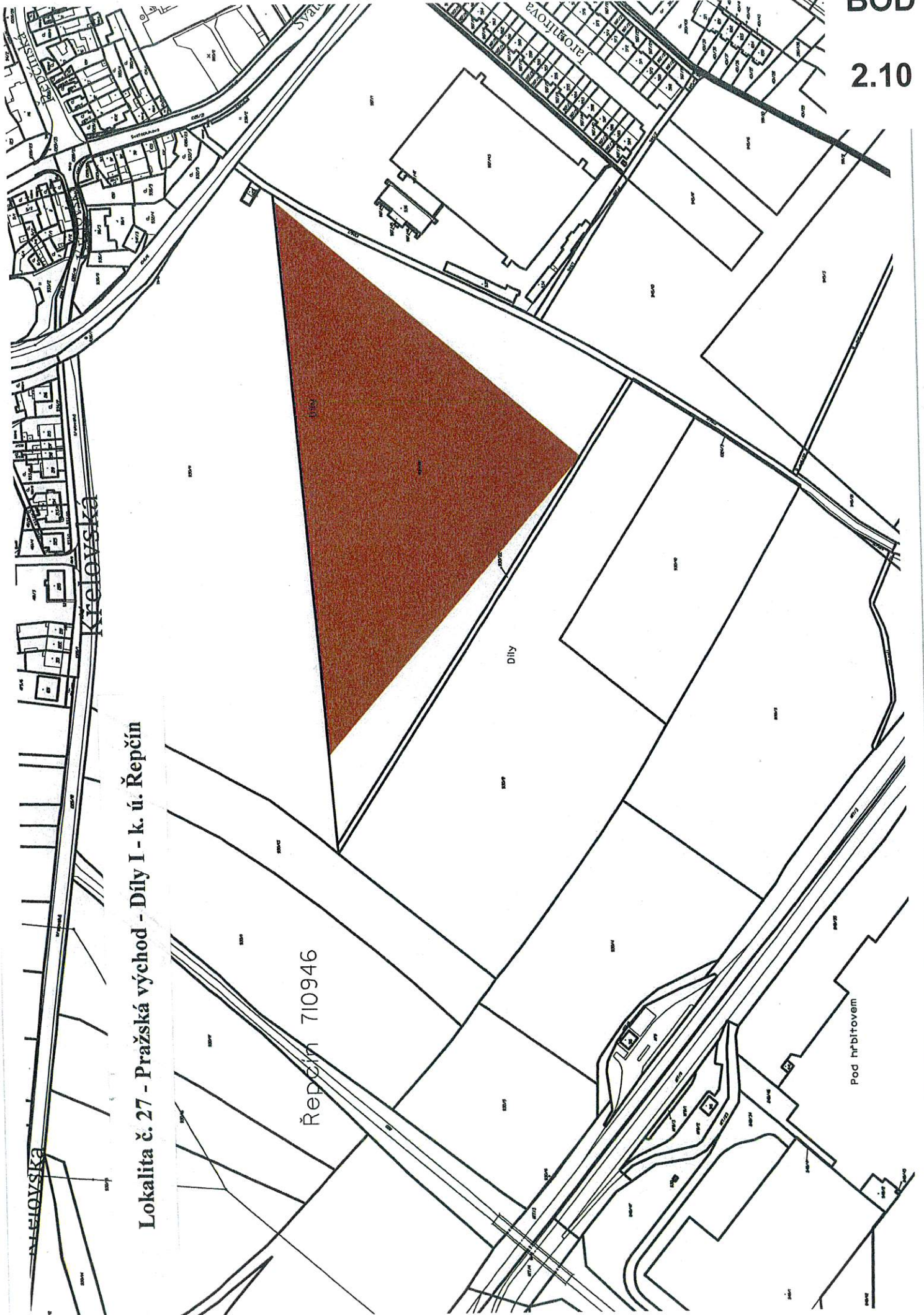
BOD

2.10



BOD

2.10



Lokalita č. 27 - Pražská východ - Díly I - k. ú. Řepčín

Řepčín 710946

Díly

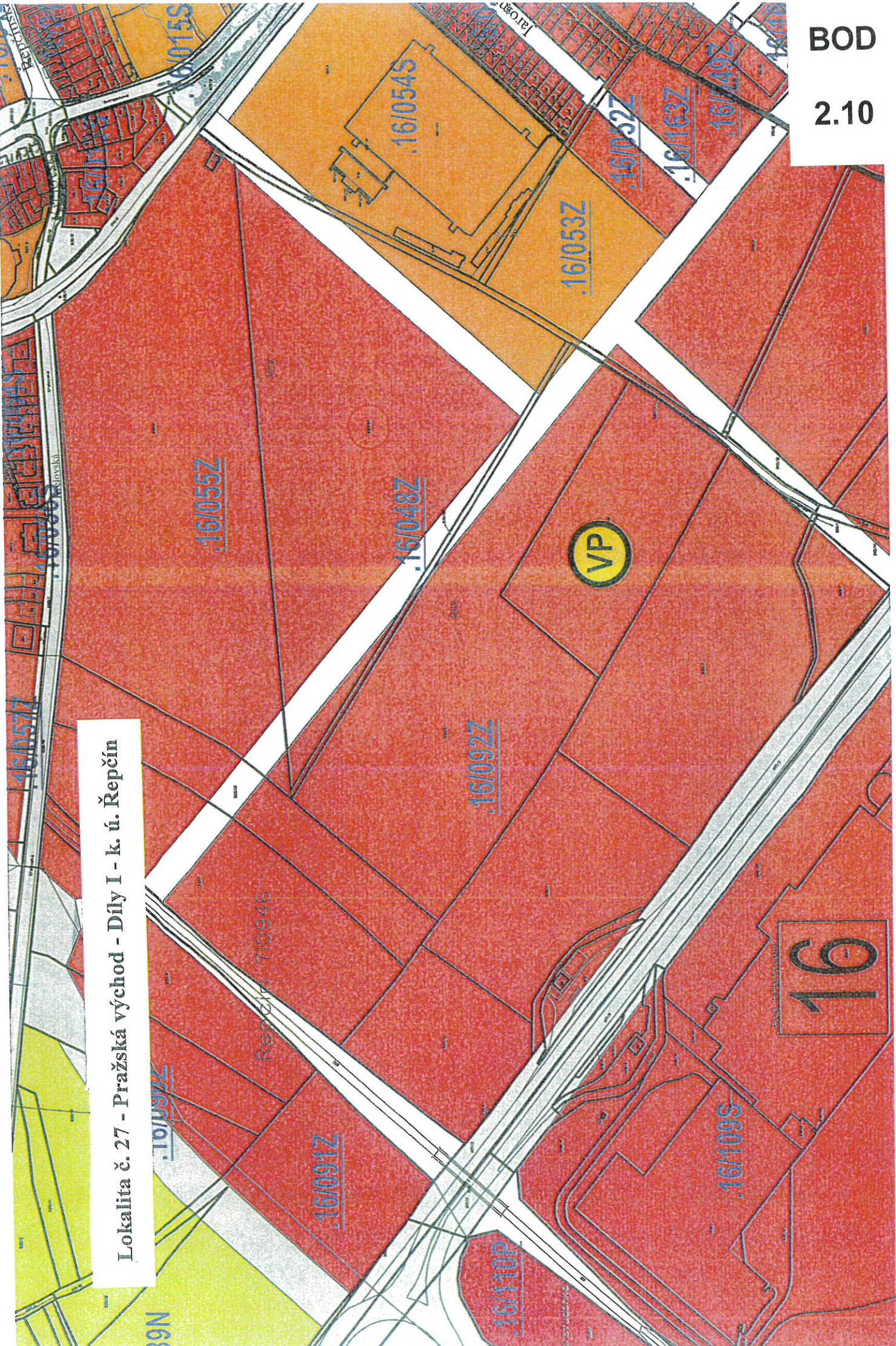
Pod hřbitovem

Křeslovska

Křeslovska

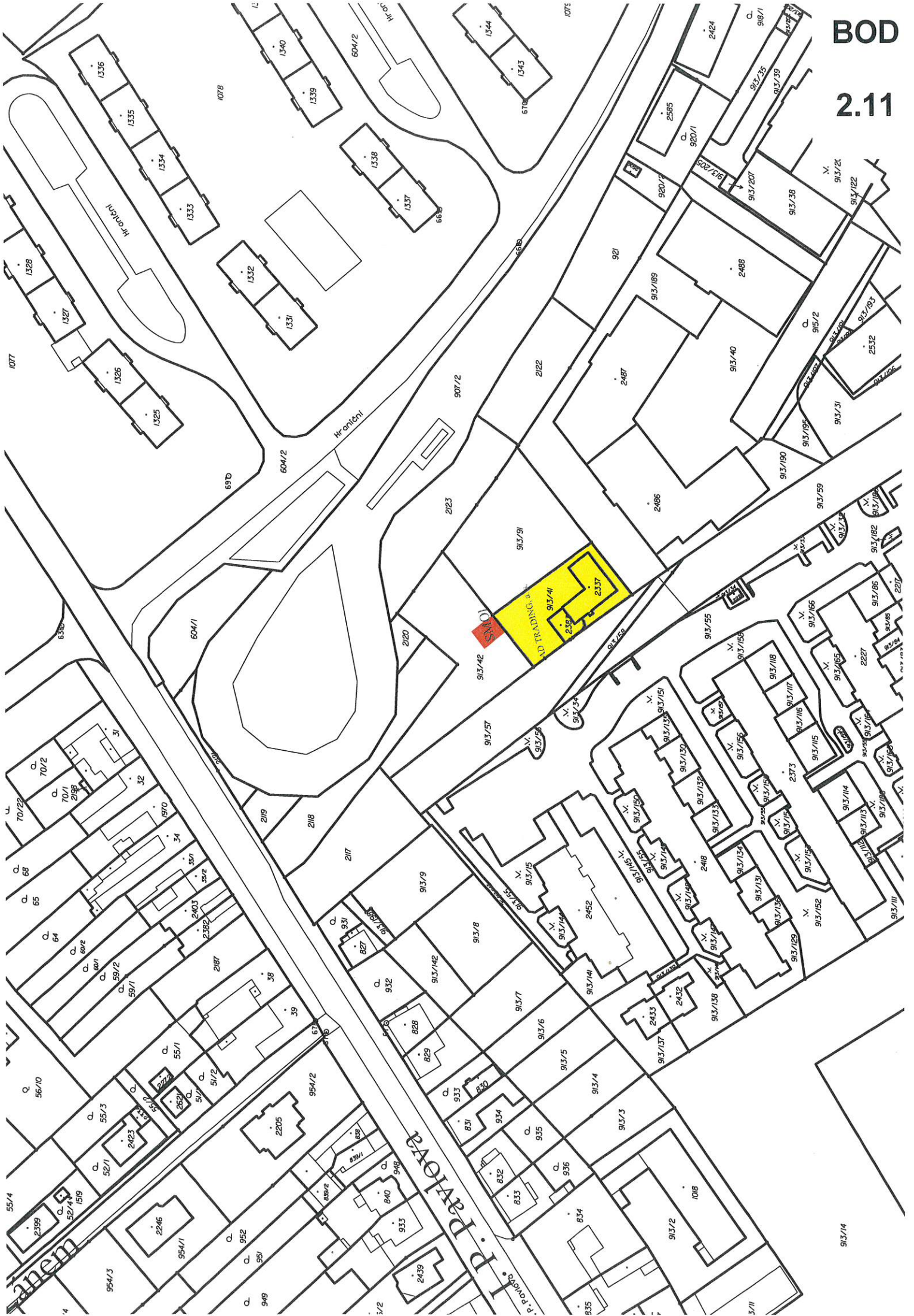
Křeslovska

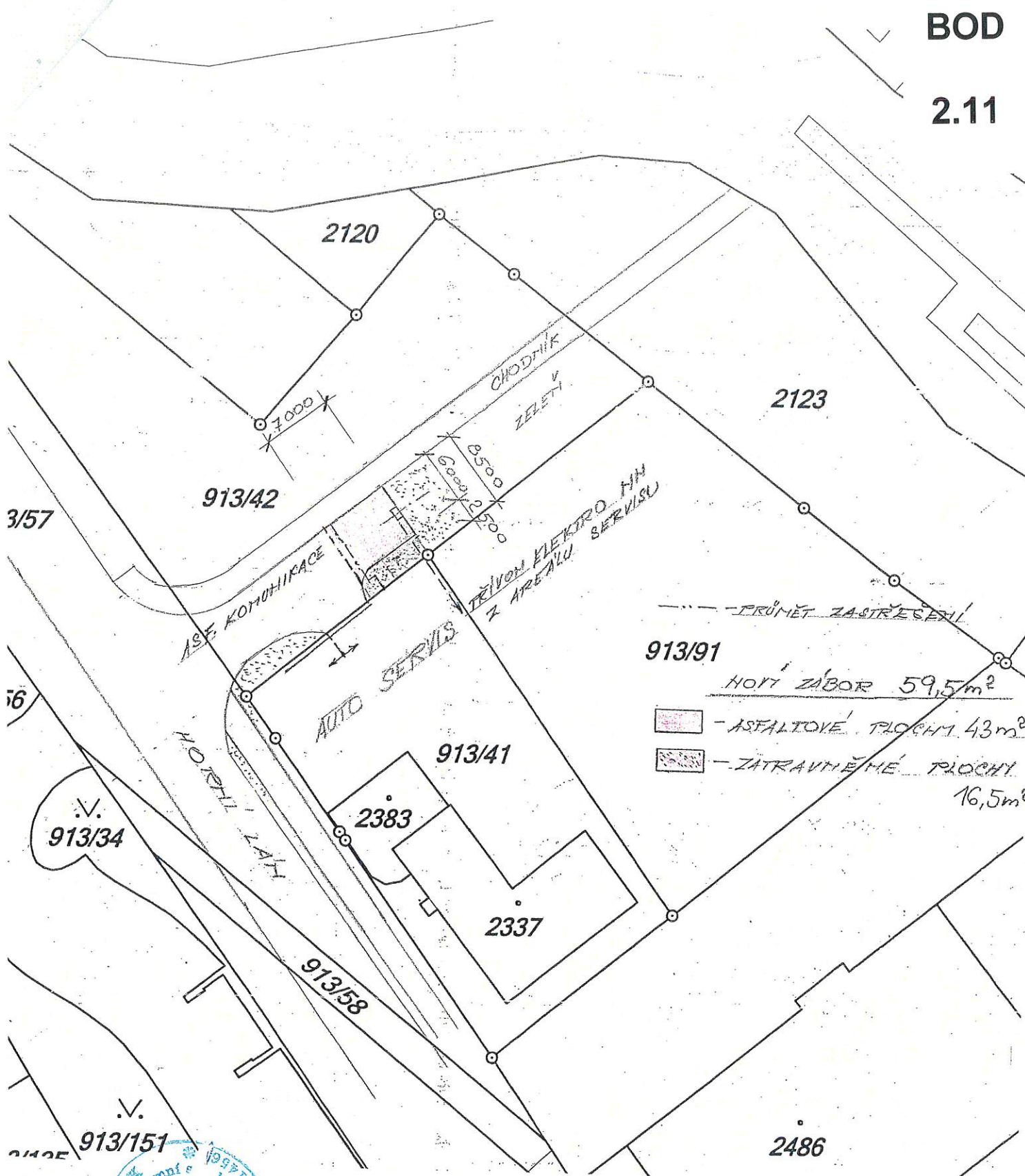
Lokalita č. 27 - Pražská východ - Díly I - k. ú. Řepčín




BOD

2.11

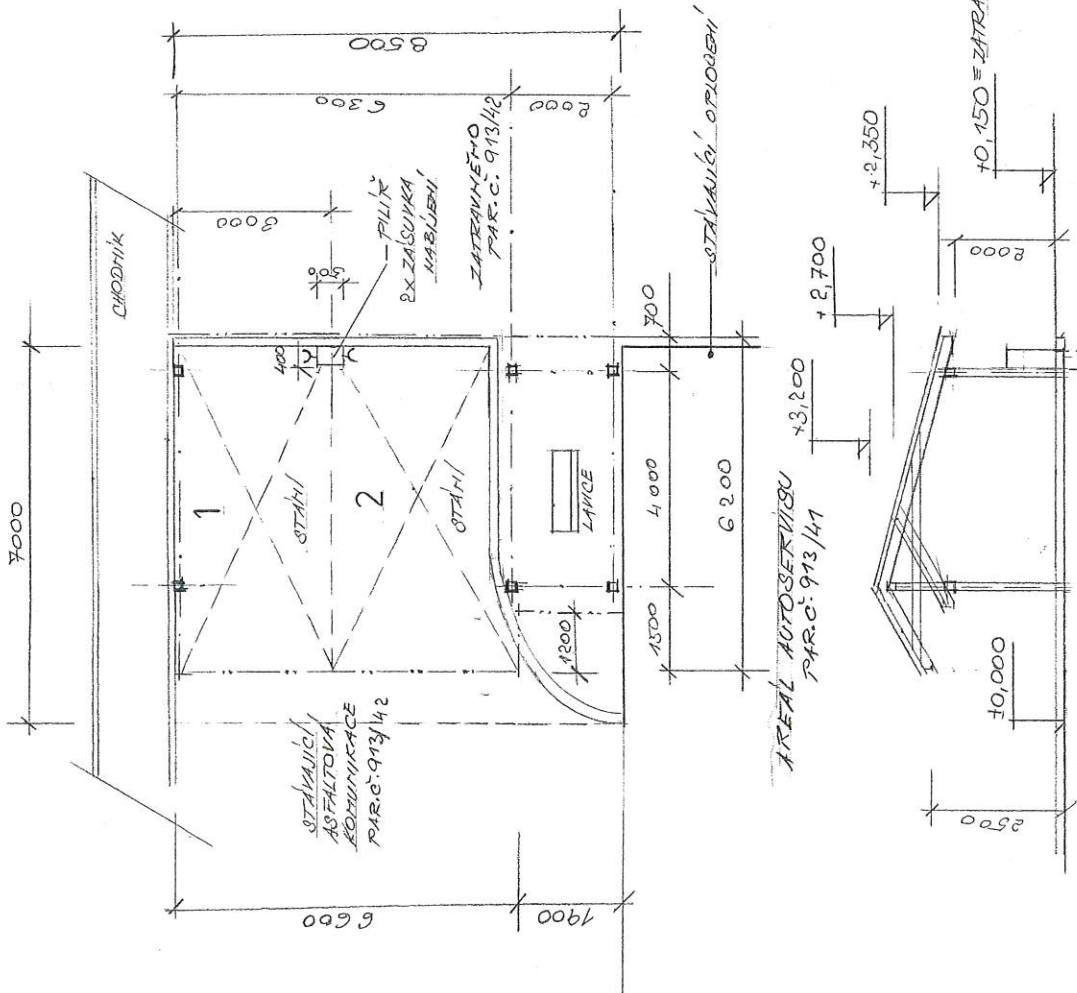
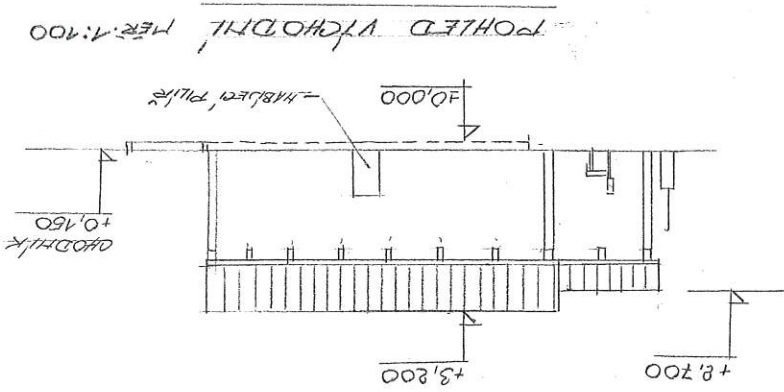




913/91
 NOHÝ ZÁBOR 59,5m²
 - ASFALTOVÉ PLOCHY 43m²
 - ZATRAVNĚNÉ PLOCHY 16,5m²



Zodp. Projektant	GKAIT	Vypracoval	Kreslil	studie ING. JIŘÍ SEDLÁK projektová činnost 772 00 Olomouc, Lazecská 19a IČO: 448 94 481	
Ing. Jiří Sedlák	1201456	Ing. Jiří Sedlák	Ing. Jiří Sedlák		
Kraj	Olomoucký	Obec Olomouc	Stupeň PD studie		
Investor	AD TRADING, a.s. Horní Lán 1217/14 Olomouc – Nová Ulice. 779 00			Formát:	xA4
Akce	ROZŠÍŘENÍ SLUŽEB PRO ZÁKAZNÍKY AUTOSERVISU -NOVÁ NABÍJECÍ STANICE Horní Lán 1217/14 parc. č. 913/42; k.ú. Nová ulice			Datum:	1.4.2019
Část	SITUACE			Zakázka č.:	
Obsah	SITUACE ZASTAVOVACÍ			Složka	Měřítko
				C	1 : 500
				Výkres č.	Paré č.
				C.2	

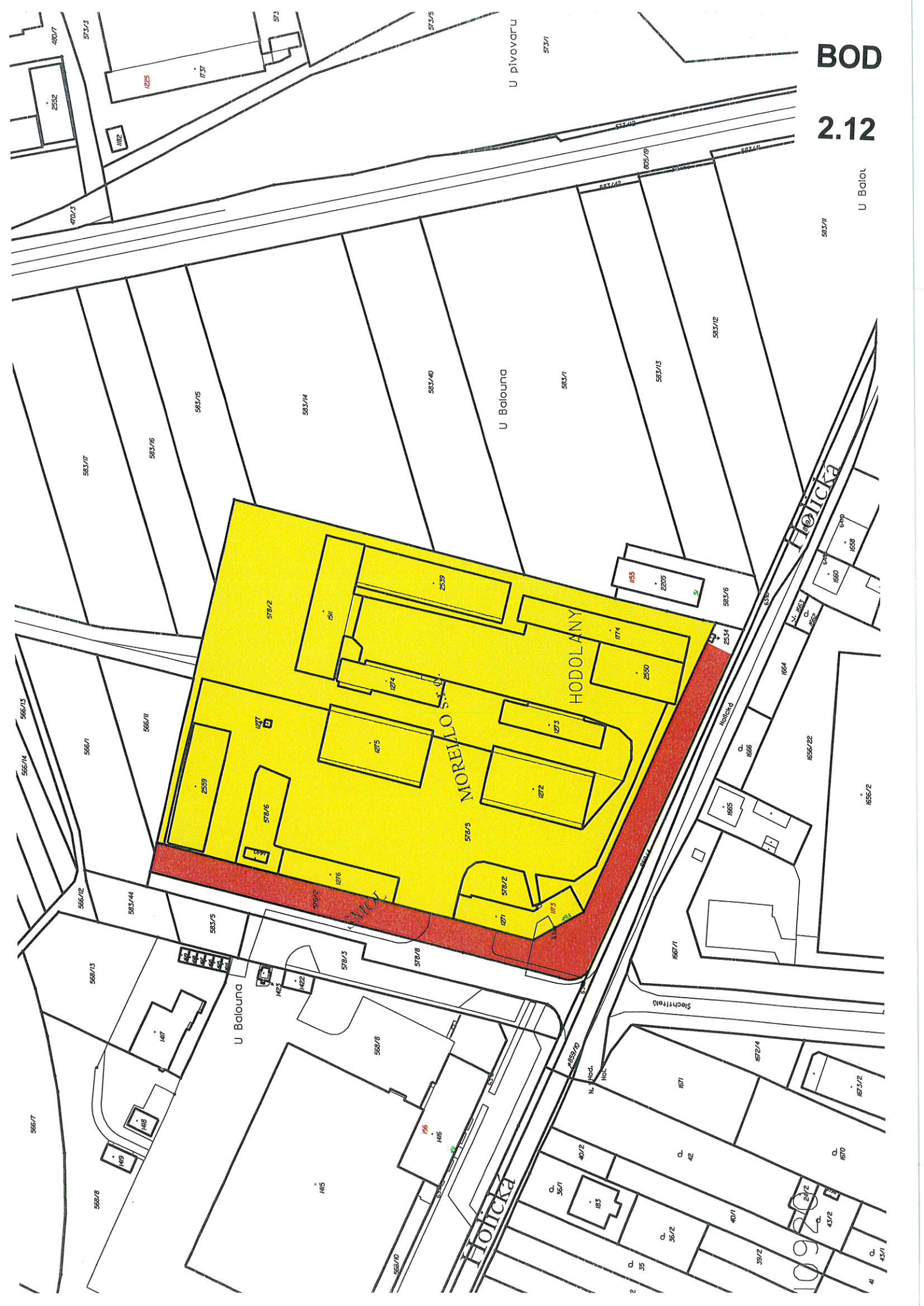



Zodp. Projekt Ing. Jiří Sedláč	Kraj Vypracoval Ing. Jiří Sedláč	Kreslil Ing. Jiří Sedláč	studie
Kraj Obec Olomouc	Stupeň PD	Obec Olomouc	studie
Investor RADING a.s. Horní Lán 1217/14 Olomouc – Nová Ulice 779 00	Formát X44	772 00 Olomouc, Lázecká 79a ICO: 448 94 481	studie
Akce ROZŠÍŘENÍ SLUŽEB PRO ZÁKAZNÍKY AUTOSERVISU -NOVÁ NABÍJECÍ STANICE	Datum	studie	
Část PŘÍSTŘEŠEK S NABÍJECÍM STOJANEM	Základ	Horní Lán 1217/14 parc. č. 913/42; k.ú. Nová ulice	
Obsah PŮDORYS , POHLEDY	Stožka		
	Výkres		D.1

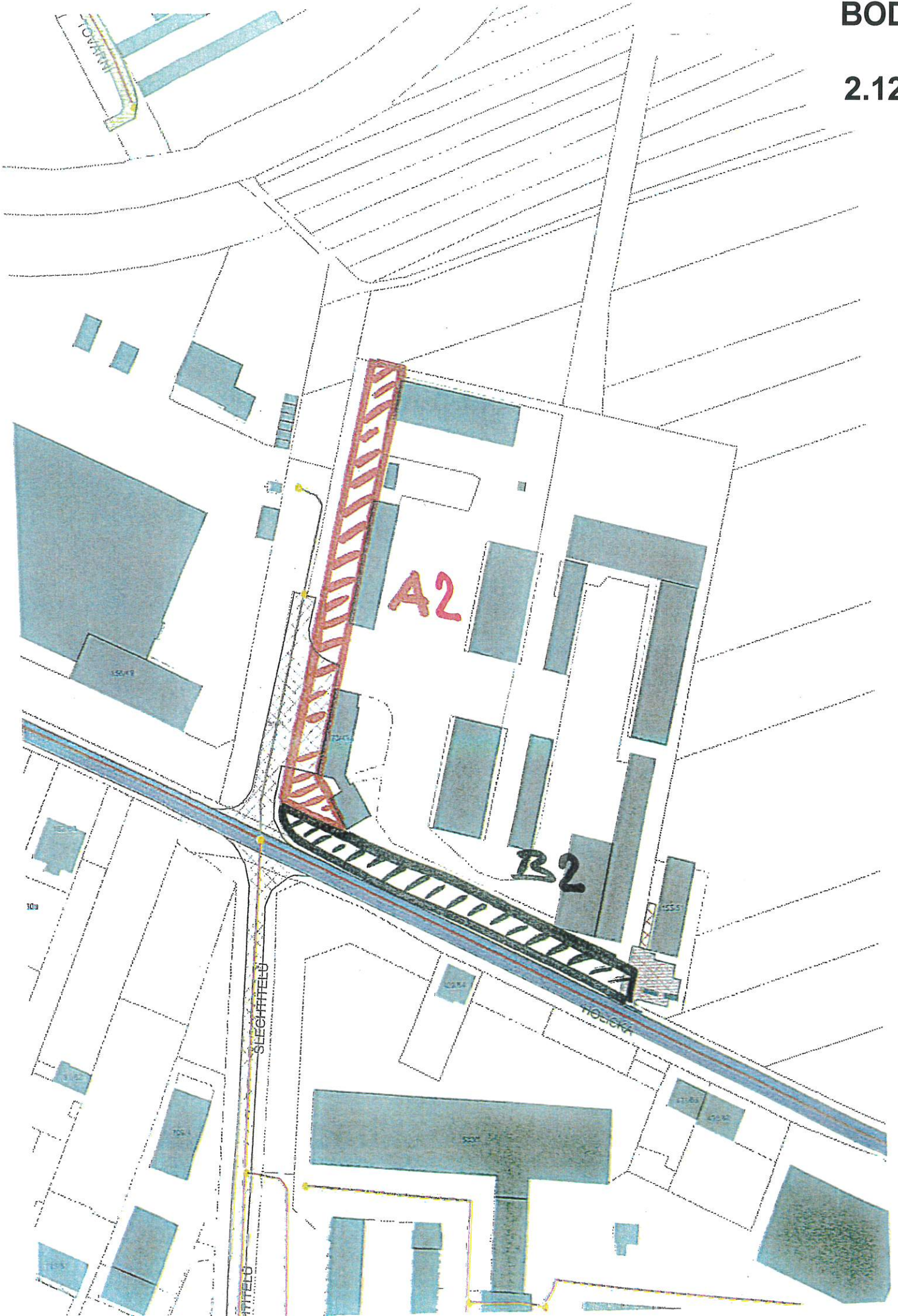


BOD

2.12









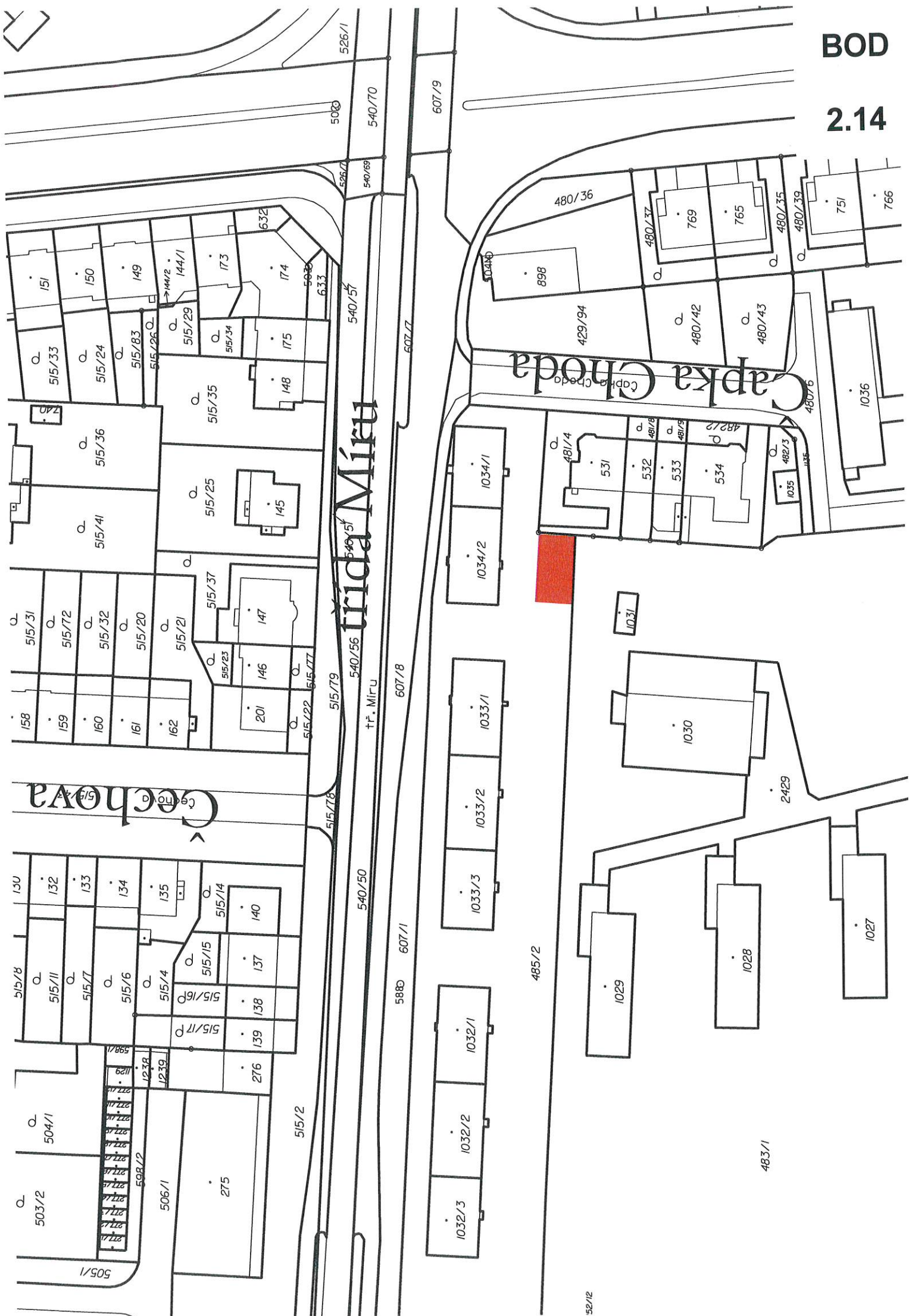
BOD

2.13



BOD

2.14

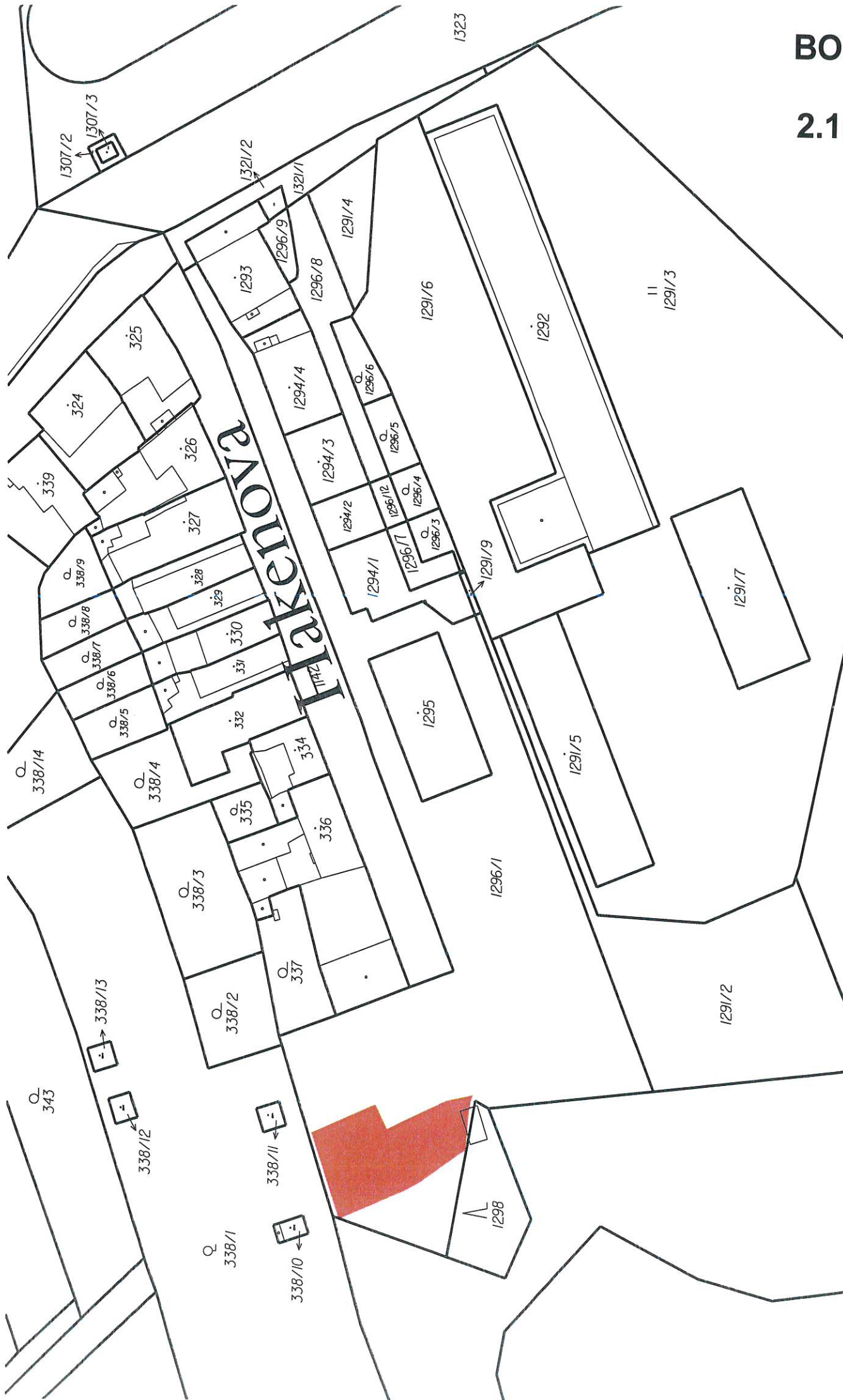


Cechova

Cipka Choda

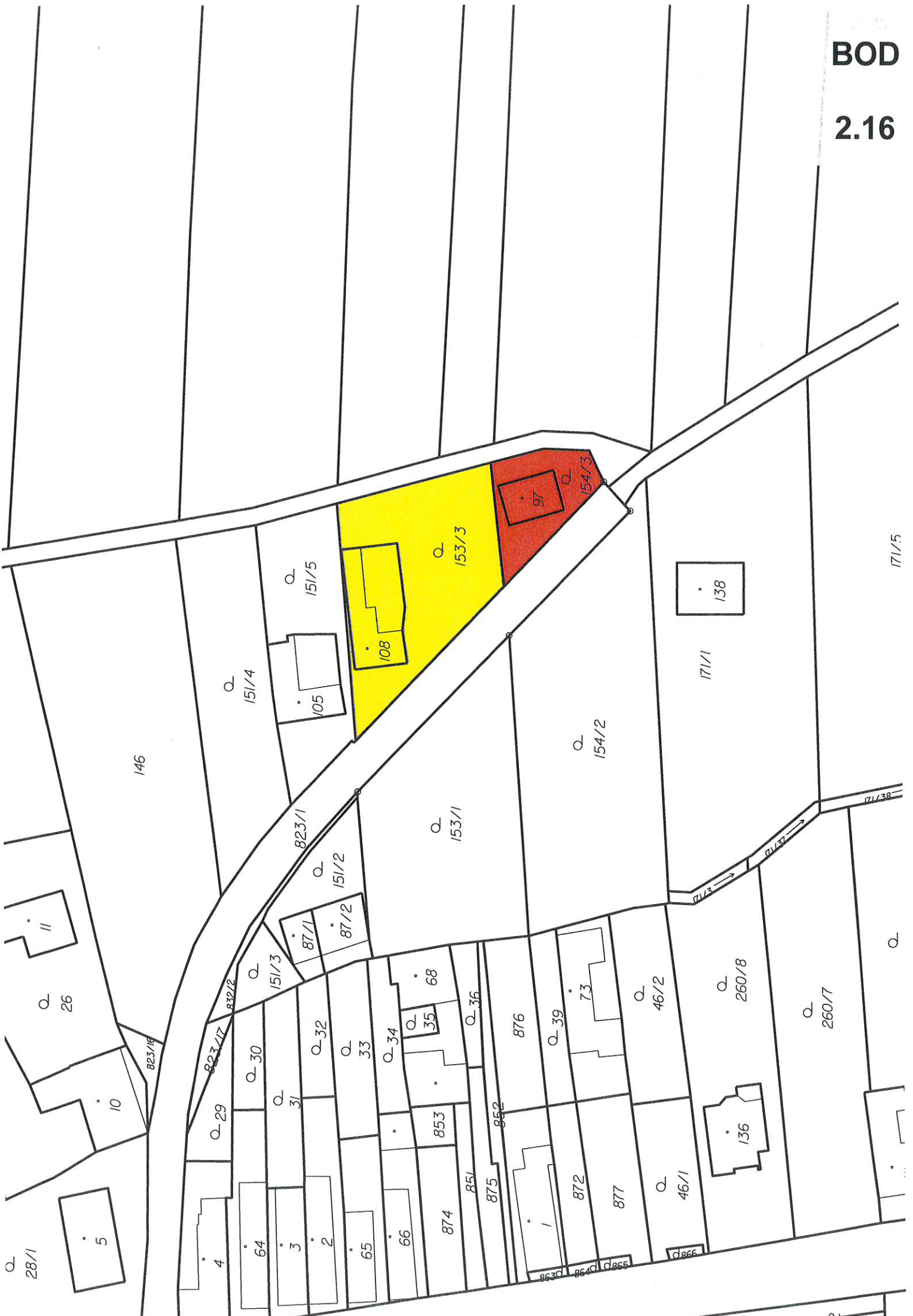
Úřad Míru





BOD

2.16



BOD

2.17



BOD

2.17



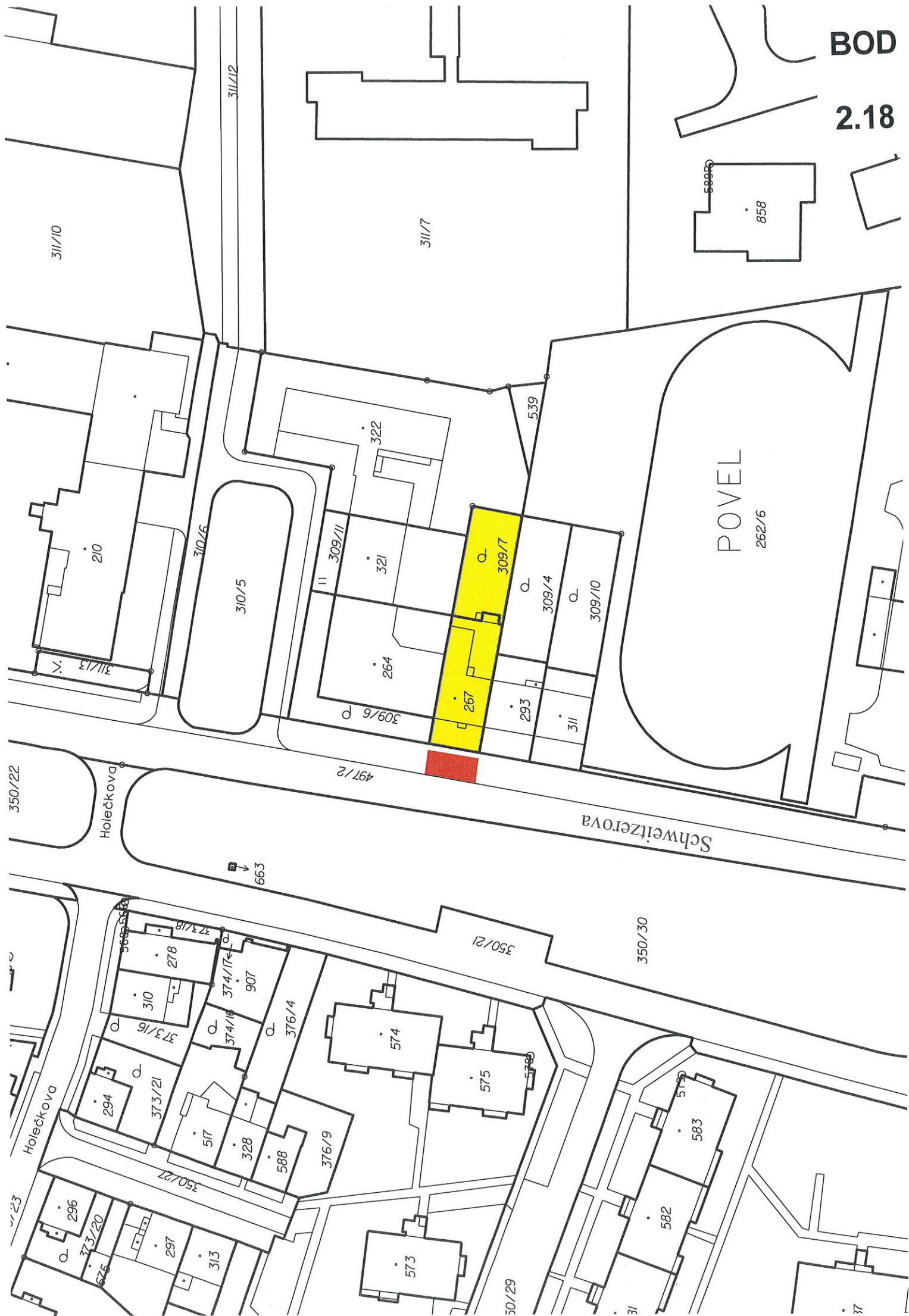
06.11.2018 11:25



06.11.2018 11:25

BOD

2.18



BOD

2.18





u černé cesty

Povelská

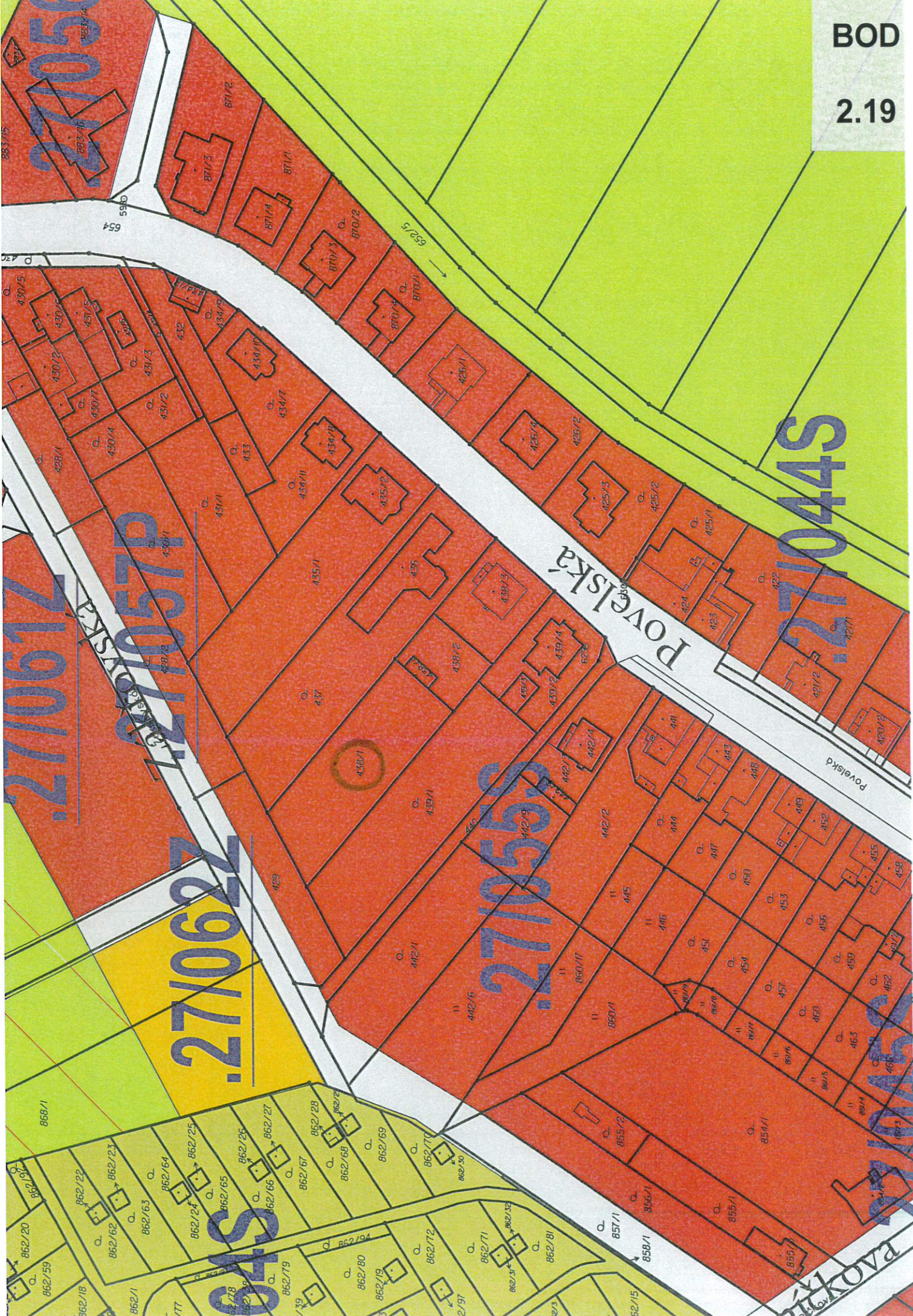
Povelská

Jankůvka

Nemilanka

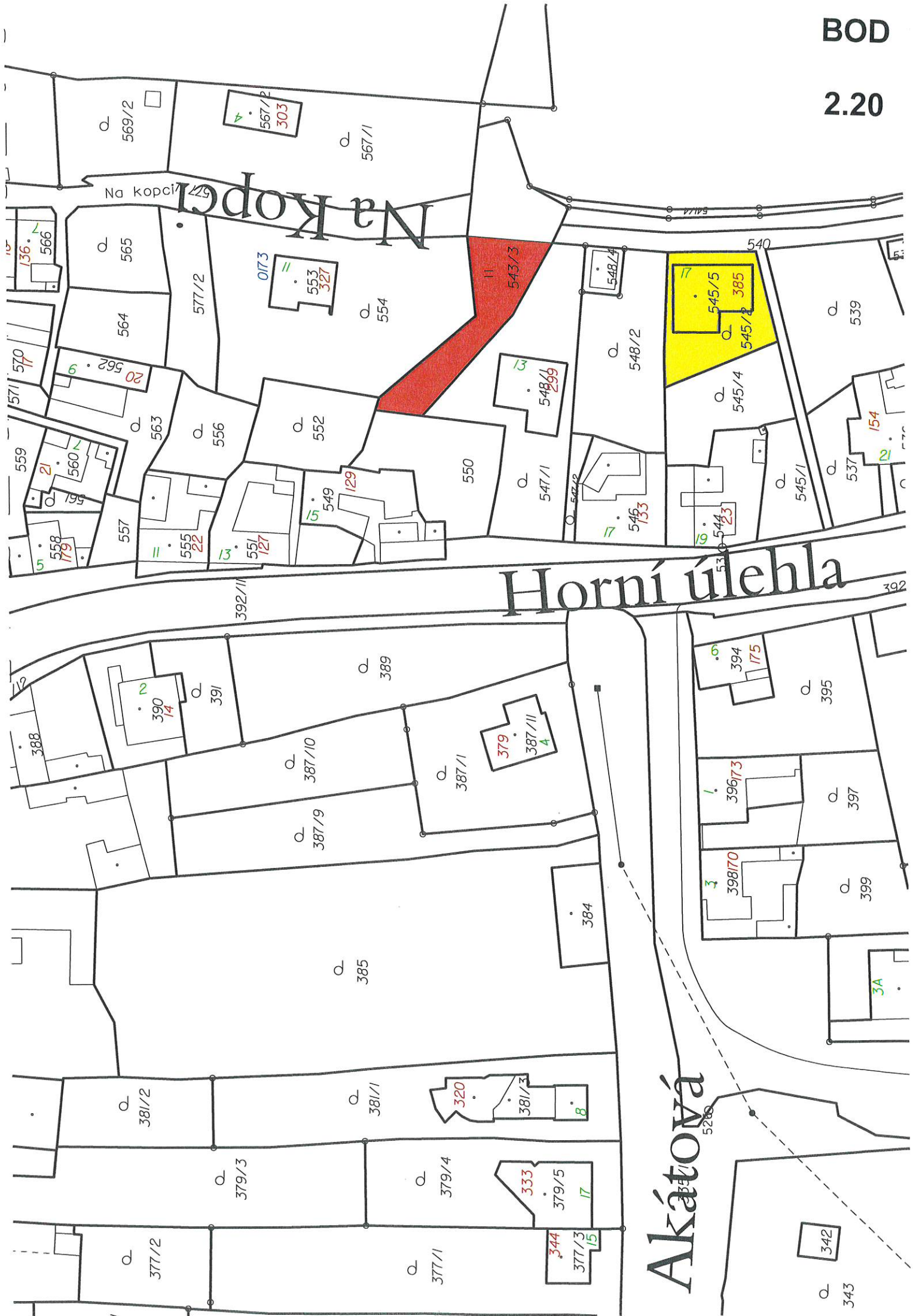
BOD

2.19



BOD

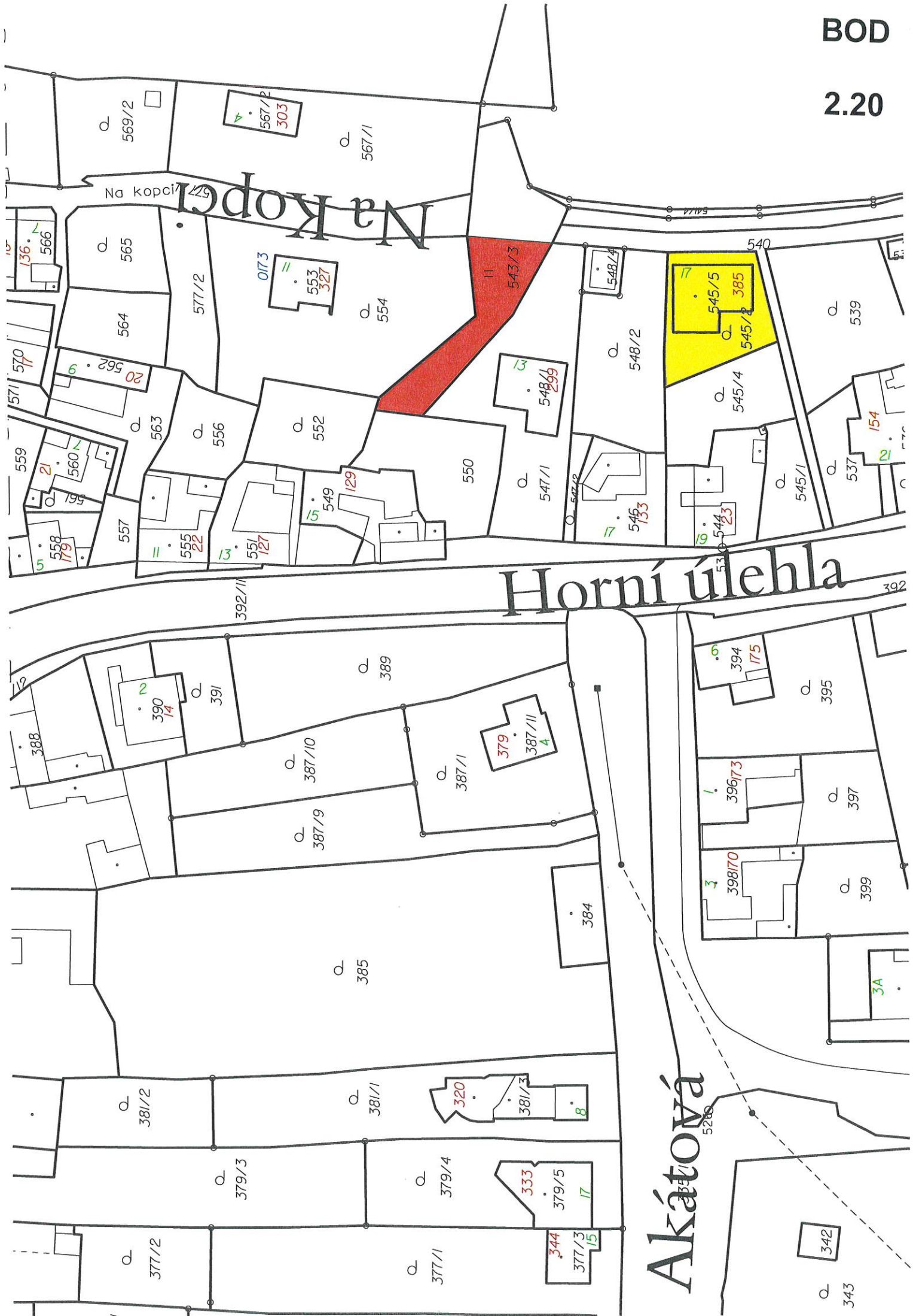
2.20



Akátová

Na kopci

Horní úlehla

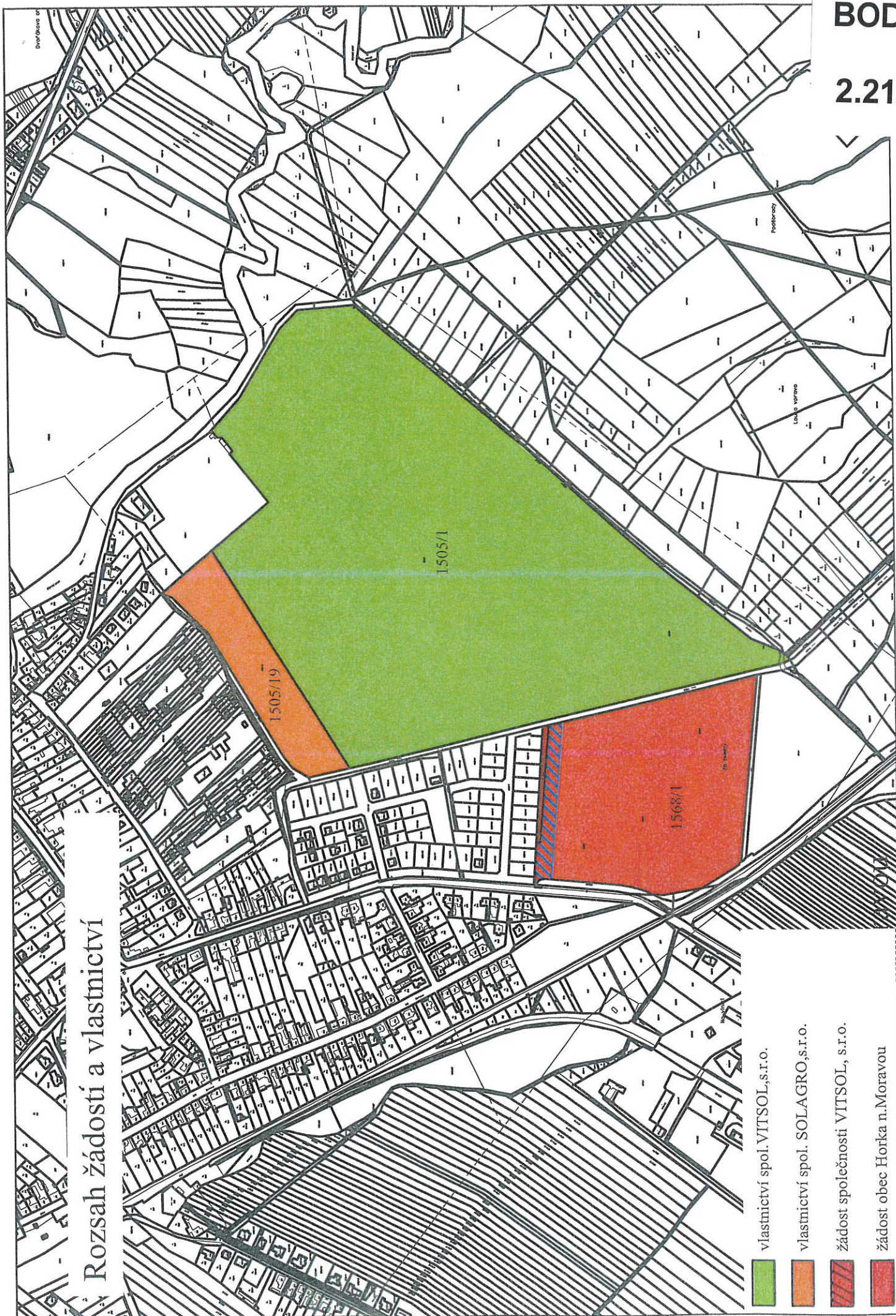


Akátová

Na kopci

Horní úlehla

Rozsah žádostí a vlastnictví



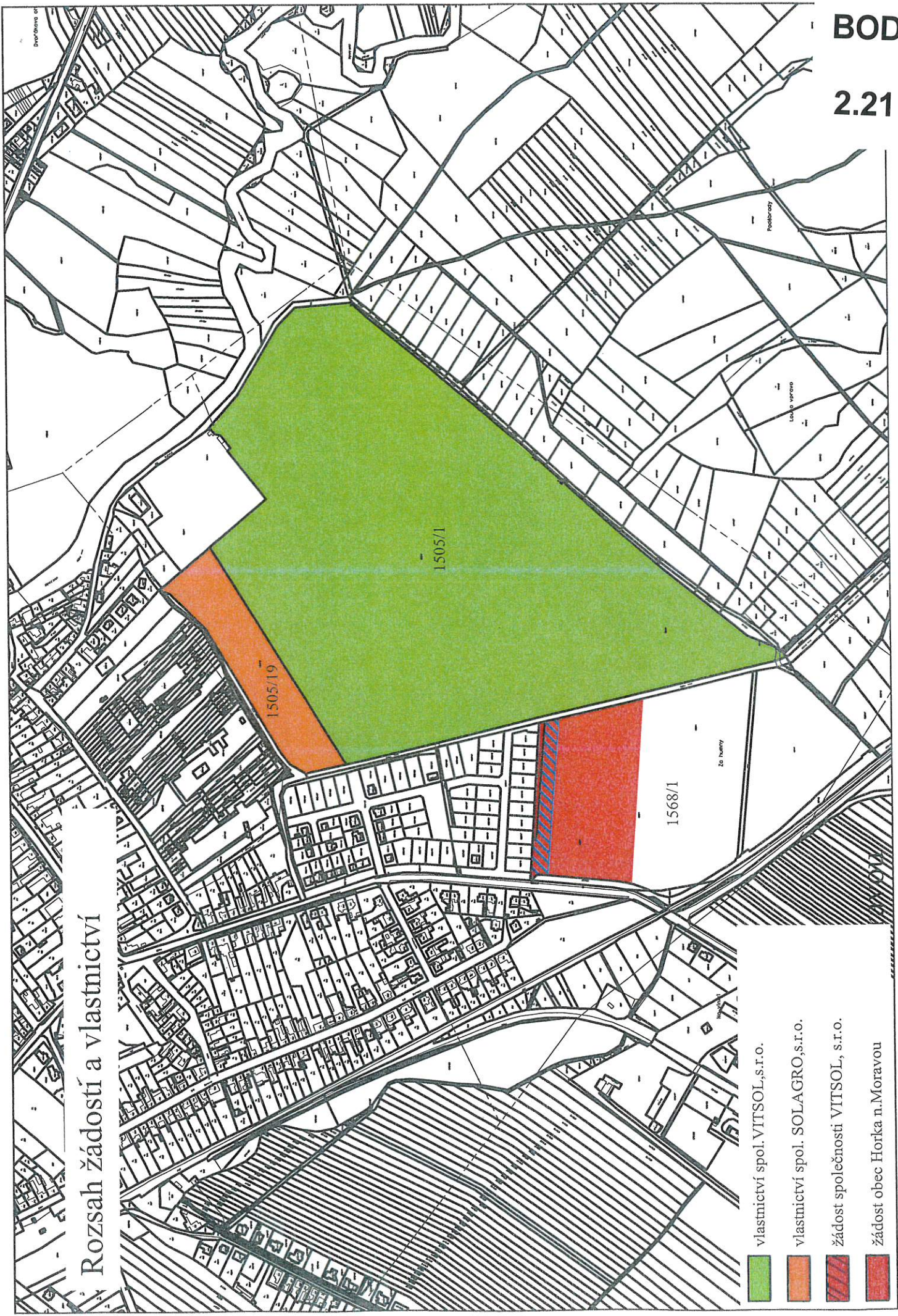
vlastnictví spol. VITSOL, s.r.o.





vlastnictví spol. SOLA GRO, s.r.o.

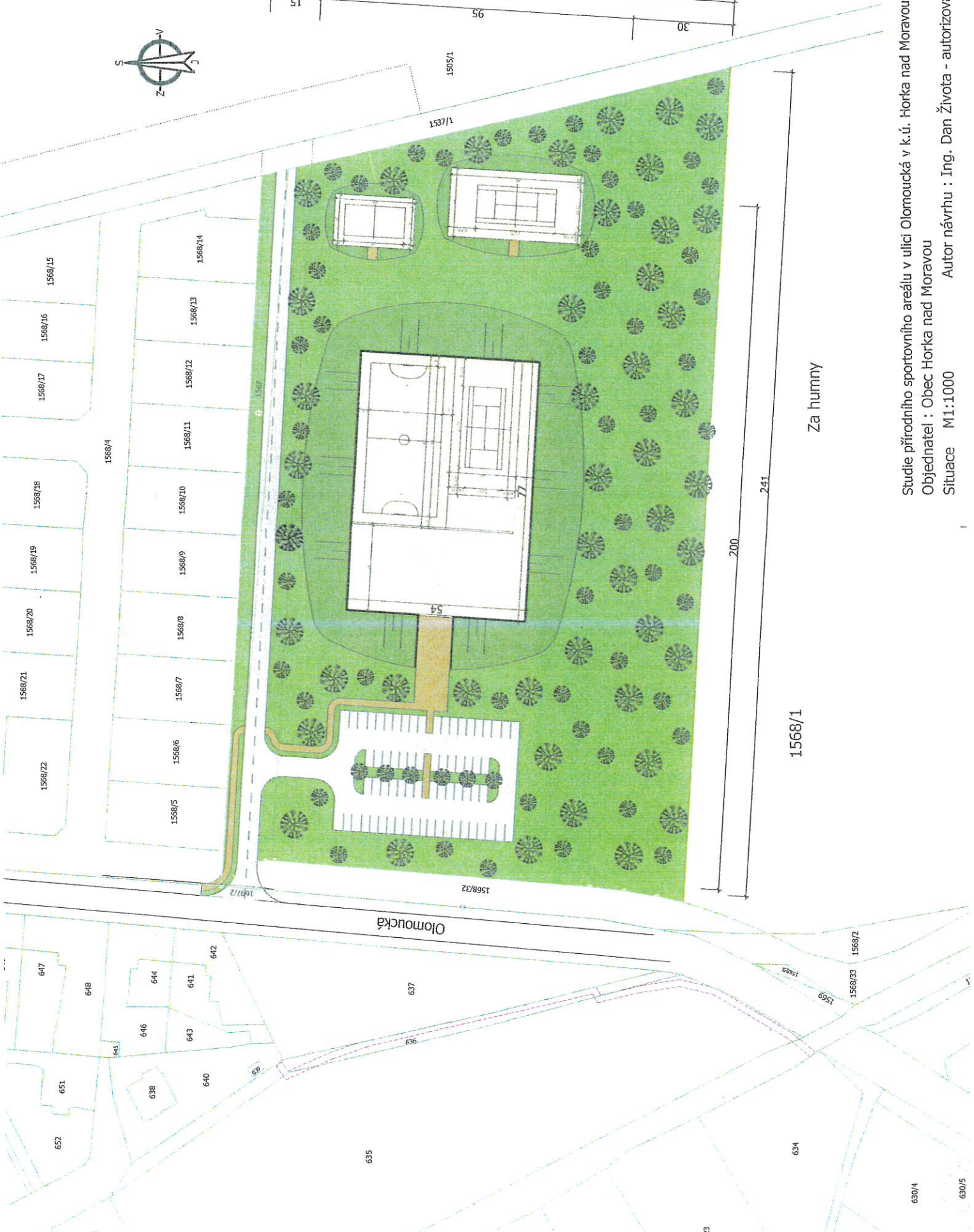
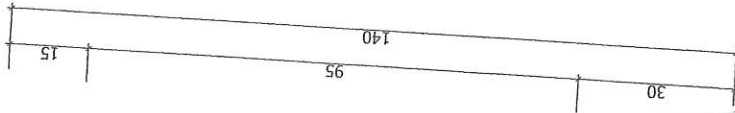
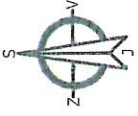
žádost společnosti VITSOL, s.r.o.

žádost obec Horka n. Moravou

Rozsah žádosti a vlastnictví



-  vlastnictví spol. VITSOL, s.r.o.
-  vlastnictví spol. SOLAGRO, s.r.o.
-  žádost společnosti VITSOL, s.r.o.
-  žádost obec Horka n. Moravou



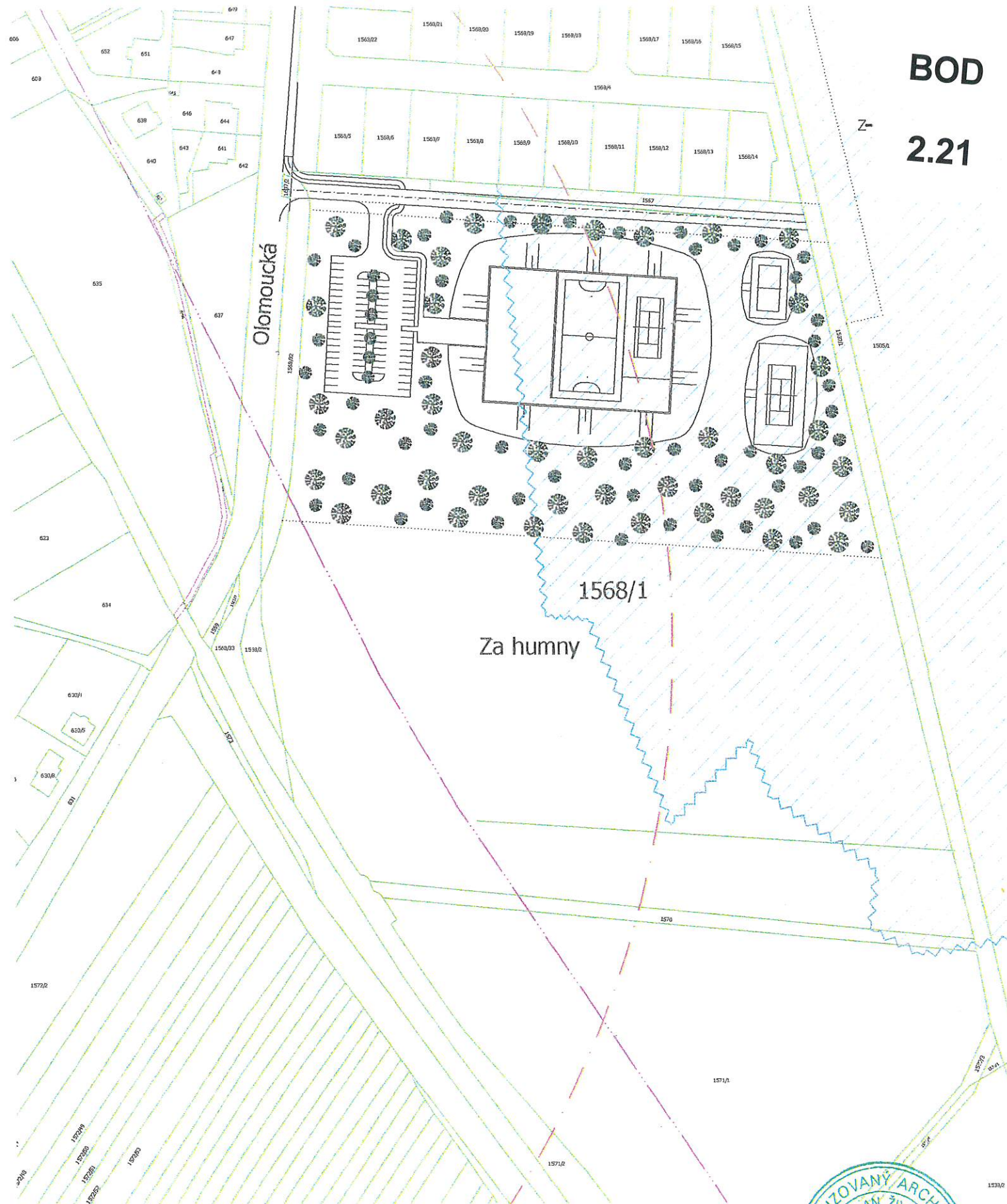
Za humny

1568/1

Studie přírodního sportovního areálu v ulici Olomoucká v k.ú. Horka nad Moravou
Objednatel : Obec Horka nad Moravou
Autor návrhu : Ing. Dan Života - autorizovane

BOD

2.21

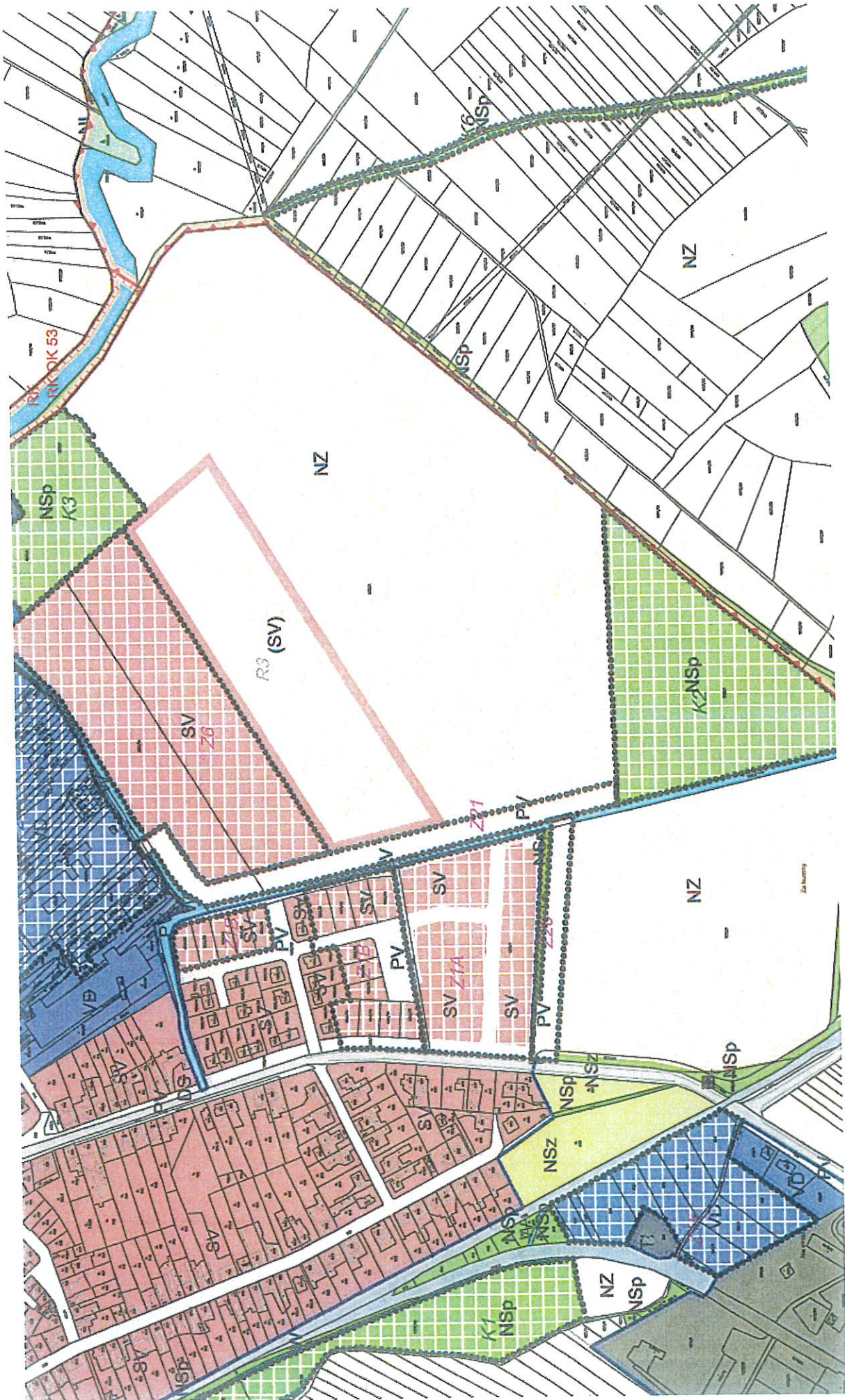


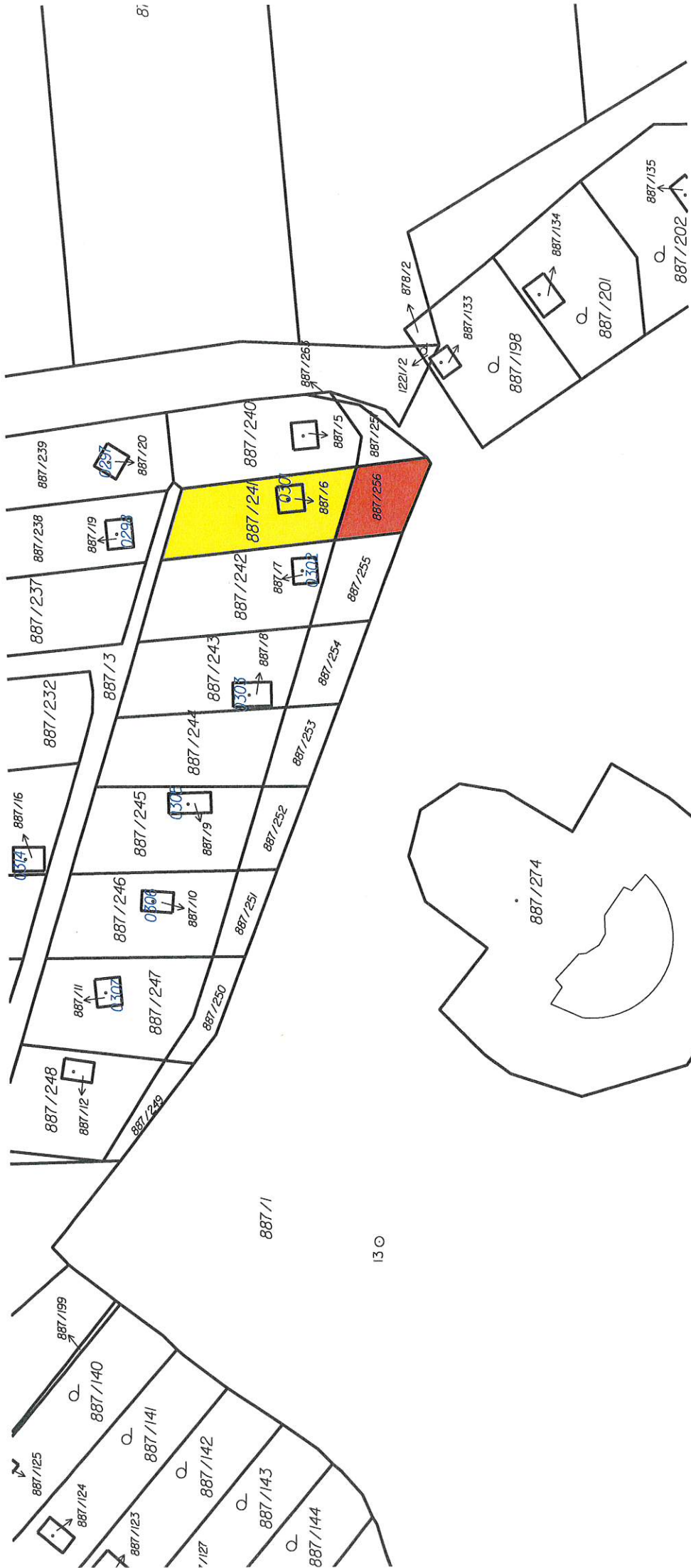
Legenda :

- Hranice záplavového území řeky Moravy
- Ochranné pásmo železniční trati 60 m
- Ochranné pásmo zásobníků plynu 400 m



Studie přírodního sportovního areálu v ulici Olomoucká v k.ú. Horka nad Moravou na parc.č. 1568/1 a 1567
Objednatel : Obec Horka nad Moravou 05/2019
Zákres do KM M1:2000 Autor návrhu : Ing. Dan Života - autorizovaný architekt ČKA 02480





130

81

BOD

2.22





VÝKAZ DOSAVADNÍHO A NOVÉHO STAVU ÚDAJŮ KATASTRU NEMOVITOSTÍ

BOD

2.23

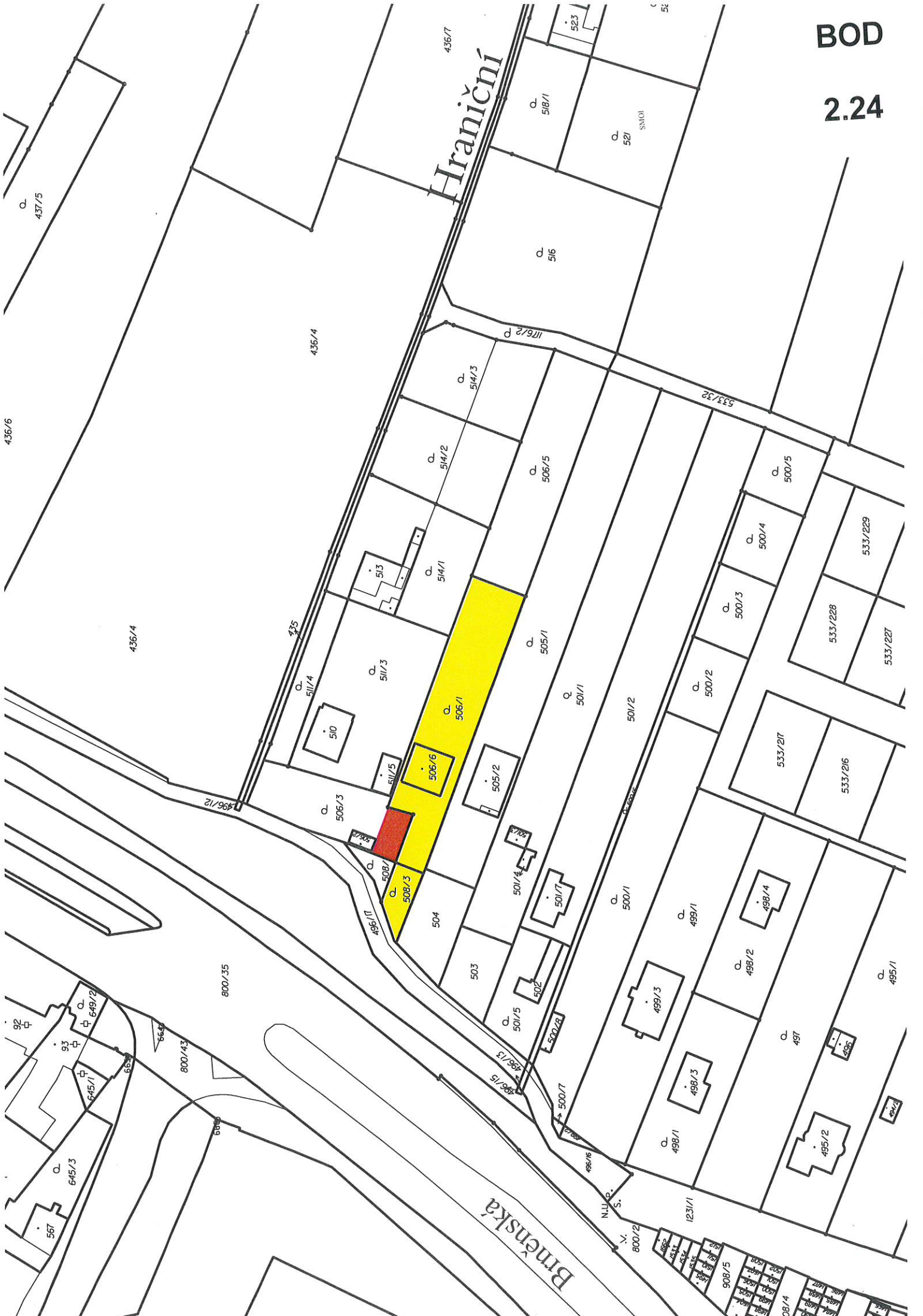
Dosavadní stav				Nový stav											
Označení pozemku parc. číslem	Výměra parcely		Druh pozemku	Označení pozemku parc. číslem	Výměra parcely		Druh pozemku	Typ stavby	Způsob využití	Způsob využití	Způsob určení výměry	Porovnání se stavem evidence právních vztahů			
	ha	m ²	Způsob využití		ha	m ²	Způsob využití	Díl přechází z pozemku označeného v katastru nemovitostí	Číslo listu vlastnictví			Výměra dílu	Označení dílu		
265/207	56	10	ostat.pl. ostat.komunikace	265/207	55	45	ostat.pl. ostat.komunikace		2	265/207	10001	55	45		
				265/536	4	28	ostat.pl. jina plocha		2	265/207	10001		65		
265/423	5	35	ostat.pl. jina plocha	265/423	4	28	ostat.pl. jina plocha		2	265/423	10001	4	28		
				265/535	1	07	ostat.pl. jina plocha		2	265/423	10001	1	07		
	61	45			61	45									

Seznam souřadnic (S-JTSK)
Číslo bodu Souřadnice pro zápis do KN
Y X Kód kv. Poznámka

k.ú.	Neredn	(710687)			
460-32	549872.93	1121304.81	3		
460-50	549872.21	1121317.36	3		
460-64	549839.12	1121329.64	3		
847-1	549913.22	1121310.15	3		zídká
847-2	549908.91	1121323.41	3		značka na plotě
1	549908.58	1121320.38	3		kolík
2	549909.83	1121320.58	3		sloupek plotu
3	549876.76	1121315.28	3		kolík
4	549860.54	1121312.81	3		sloupek plotu
5	549855.36	1121313.03	3		sloupek plotu
6	549850.49	1121314.62	3		sloupek plotu
7	549846.12	1121317.26	3		zídká
8	549842.40	1121321.42	3		zídká
9	549840.10	1121325.70	3		zídká
10	549872.37	1121314.61	3		značka na plotě



GEOMETRICKÝ PLÁN pro rozdělení pozemku	Geometrický plán ověřil úředně oprávněný zeměměřický inženýr:	Stejnopis ověřil úředně oprávněný zeměměřický inženýr:
	Jméno, příjmení: Ing. Věra Češková	Jméno, příjmení: Ing. Věra Češková
	Číslo položky seznamu úředně oprávněných zeměměřických inženýrů: 518/95	Číslo položky seznamu úředně oprávněných zeměměřických inženýrů: 518/95
	Dne: 24.9.2019 Dřlso: 156/2019	Dne: 7.10.2018 Dřlso: 116/2019
Nálezitostmi a přesností odpovídá právním předpisům.		Tento stejnopis odpovídá geometrickému plánu v elektronické podobě uloženému v dokumentaci katastrálního úřadu.
Vyhovitel: Alexandra Krčmarová Faerstrova 970/1 Olomouc 779 00	Katastrální úřad souhlasí s obsahem parcel.	Ověření stejnopisu geometrického plánu v listinné podobě.
Číslo plánu: 1484-63/2019	KÚ pro Olomoucký kraj KP Olomouc Ing. Kateřina Vrbová PGP-2396/2019-805 2019.10.03 15:46:28 CEST	
Okres: Olomouc		
Obec: Olomouc		
Kat. území: Neredn		
Mapový list: Olomouc 9-0/31	Dosavadním vlastníkům pozemků byla poskytnuta možnost seznámit se v terénu s průběhem navrhovaných nových hranic které byly označeny předepsaným způsobem dle seznamu souřadnic	



VÝKAZ DOSAVADNÍHO A NOVÉHO STAVU ÚDAJŮ KATASTRU NEMOVITOSTÍ

BOD

2.24

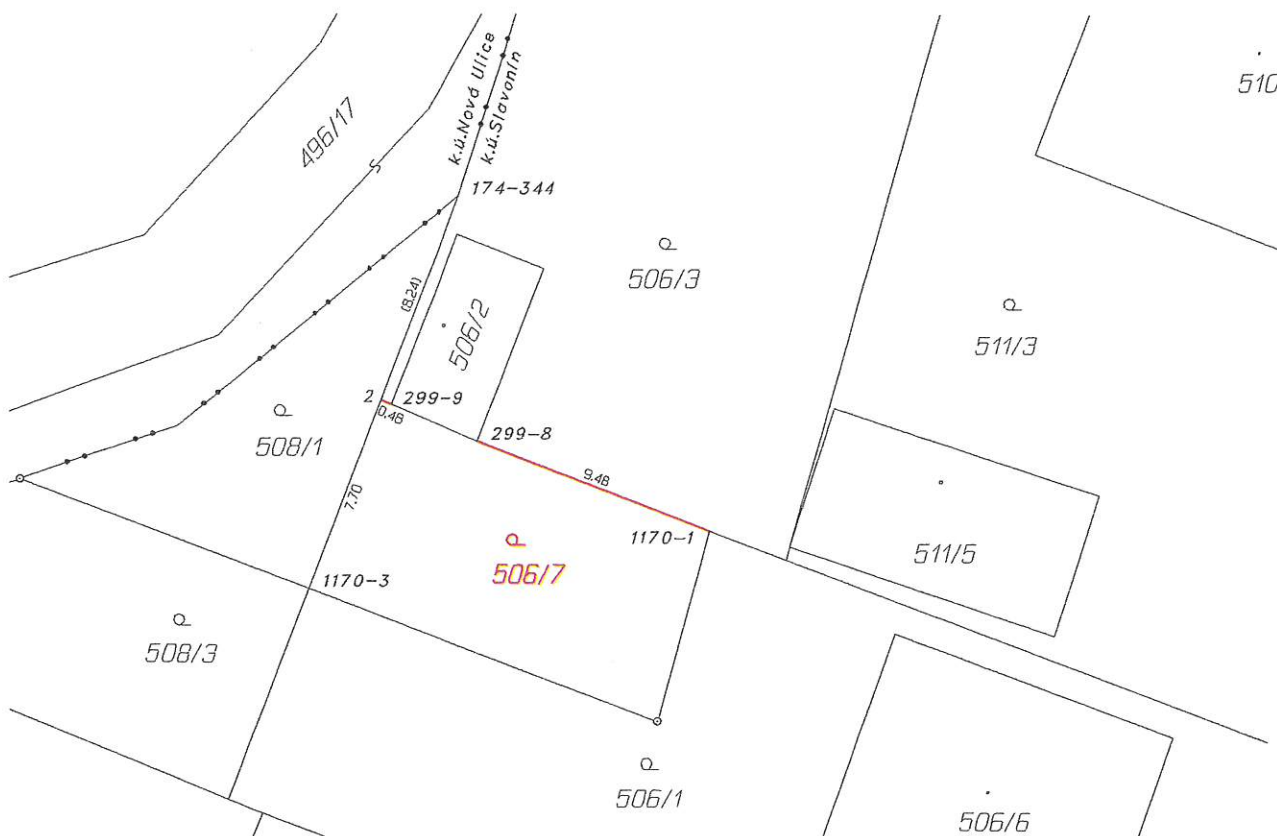
Dosavadní stav				Nový stav												
Označení pozemku parc. číslem	Výměra parcely		Druh pozemku	Označení pozemku parc. číslem	Výměra parcely		Druh pozemku	Typ stavby	Způsob využití	Způsob využití	Způsob určení výměr	Porovnání se stavem evidence právních vztahů				
	ha	m ²	Způsob využití		ha	m ²	Způsob využití	Způsob využití				Díl přechází z pozemku označeného v katastru nemovitostí	dřívejší poz. evidenci	Číslo listu vlastnictví	Výměra dílu	
			ha												m ²	ha
506/3	6	46	zahrada	506/3	5	43	zahrada		2	506/3		10001	5	4		
				506/7	1	03	zahrada		2	506/3		10001	1	0		
	6	46			6	46										

Výkaz údajů o bonitovaných půdně ekologických jednotkách (BPEJ) k parcelám nového stavu

Parcelní číslo podle		Kód BPEJ	Výměra		BPEJ na dílu parcely
katastru nemovitostí	zjednodušené evidence		ha	m ²	
506/3		30200	5	43	
506/7		30200	1	03	

Seznam souřadnic (S-JTSK)
Číslo bodu Souřadnice pro zápis do KN

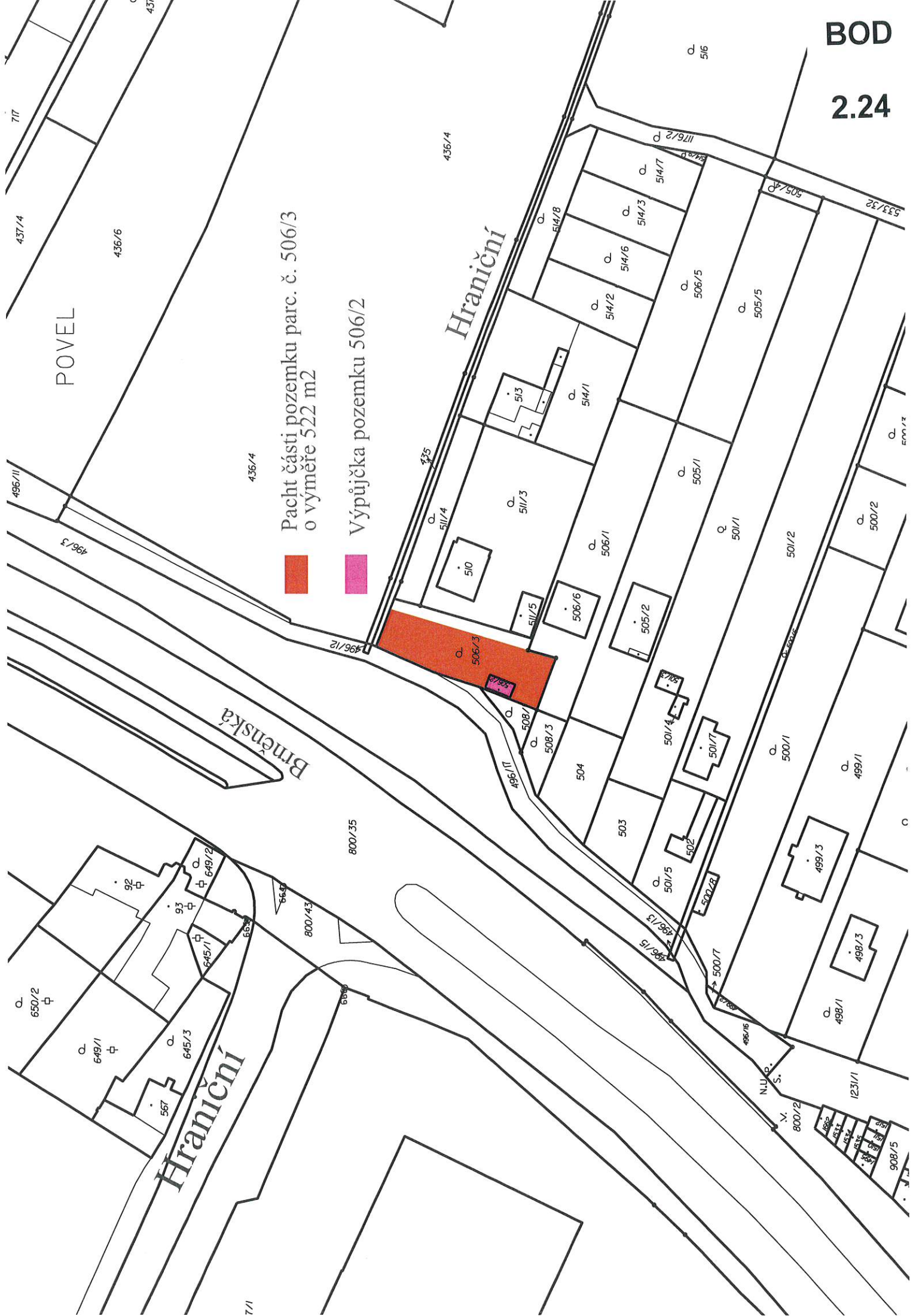
Y	X	Kód kv.	Poznámka
k.o. Nová Ulice (710717)			
174-344	548307.20	1123390.20	3
k.o. Slavonín (750387)			
299-8	548306.49	1123399.43	3 roh budovy
299-9	548309.76	1123398.06	3 roh budovy
1170-1	548297.68	1123402.80	3 značka na plotě
1170-3	548312.92	1123404.98	3 značka na plotě
2	548310.17	1123397.89	3 značka barvou



GEOMETRICKÝ PLÁN pro rozdělení pozemku	Geometrický plán overl. úředně oprávněný zeměměřický inženýr:	Stejnopis overl. úředně oprávněný zeměměřický inženýr:
	Jméno, příjmení: Ing. Věra Češková	Jméno, příjmení: Ing. Věra Češková
	Číslo položky seznamu úředně oprávněných zeměměřických inženýrů: 518/95	Číslo položky seznamu úředně oprávněných zeměměřických inženýrů: 518/95
	Dne: 18.10.2019 Číslo: 173/2019	Dne: 1.11.2019 Číslo: 125/2019
Naležitostmi a přesností odpovídá právním předpisům.	Tento stejnopis odpovídá geometrickému plánu v elektronické podobě uložení v dokumentaci katastrálního úřadu.	
Vyhovitel: Alexandra Krčmářová Foerstrova 970/1 Olomouc 779 00	Katastrální úřad souhlasí s obsahováním parcel.	Dvěřeni stejnopisu geometrického plánu v listinné podobě.
Číslo plánu: 1738-73/2019	KÚ pro Olomoucký kraj KP Olomouc Ing. Jitka Kylarová PGP-2631/2019-805 2019.10.30 11:25:06 CET	
Okres: Olomouc		
Obec: Olomouc		
Kat. území: Slavonín		
Mapový list: Olomouc 9-1/41		
Dosavadním vlastníkům pozemků byla poskytnuta možnost seznámit se v terénu s průběhem navrhovaných nových hranic, které byly označeny předepsaným způsobem, dle seznamu souřadnic.		

BOD

2.24



Pacht části pozemku parc. č. 506/3
o výměře 522 m²

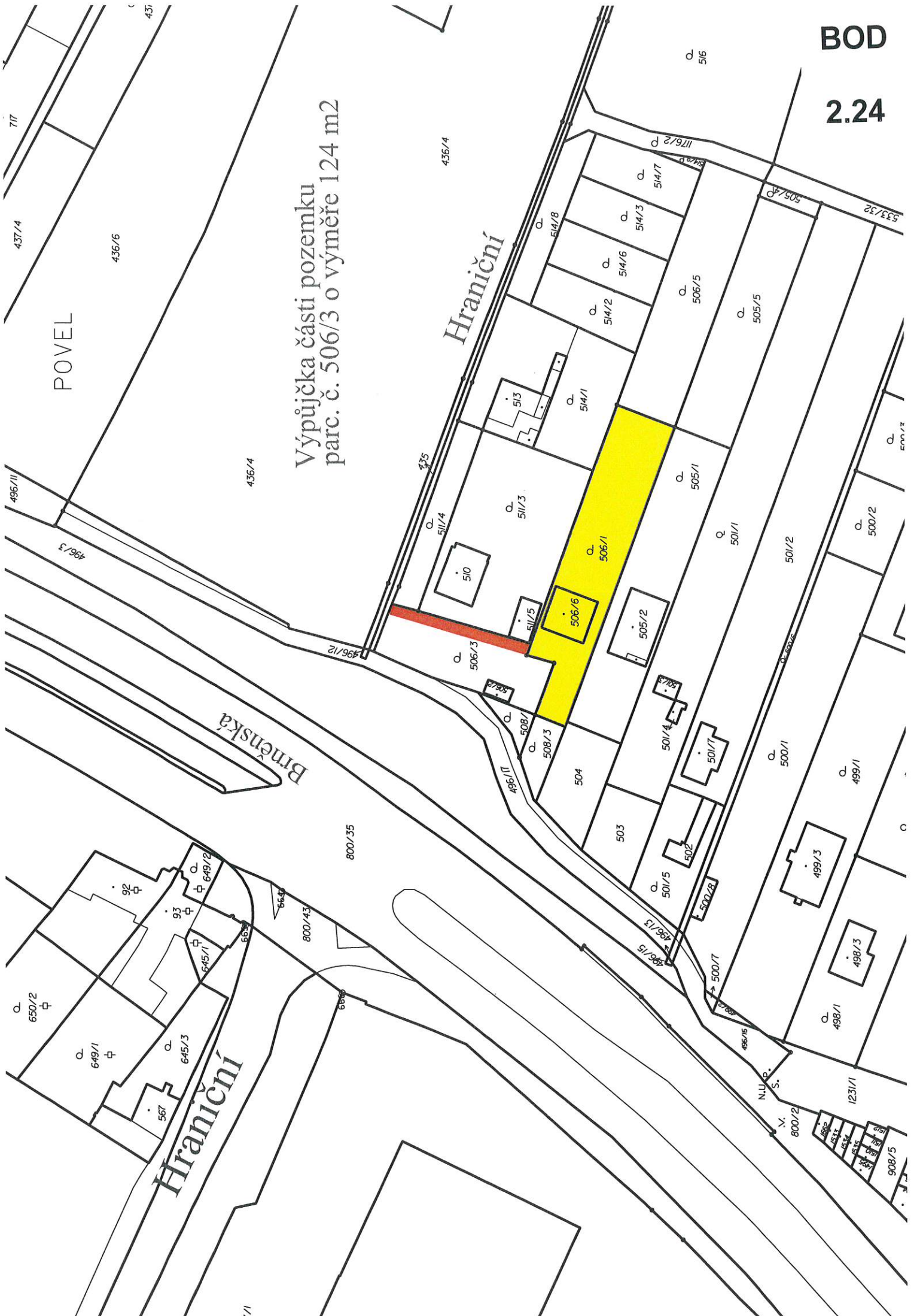


Výpůjčka pozemku 506/2



BOD

2.24



Výpůjčka části pozemku
parc. č. 506/3 o výměře 124 m²

POVEL

Hraniční

Hraniční

Brněnská