

**Statutární město Olomouc - odbor majetkoprávní**

**Předkládá:** Mgr. Matouš Pelikán, náměstek primátora  
**Okruh zpracovatelů:** odbor majetkoprávní  
**Zpracoval:** oddělení majetkových řízení

Předkládáno jako bod programu: 5.

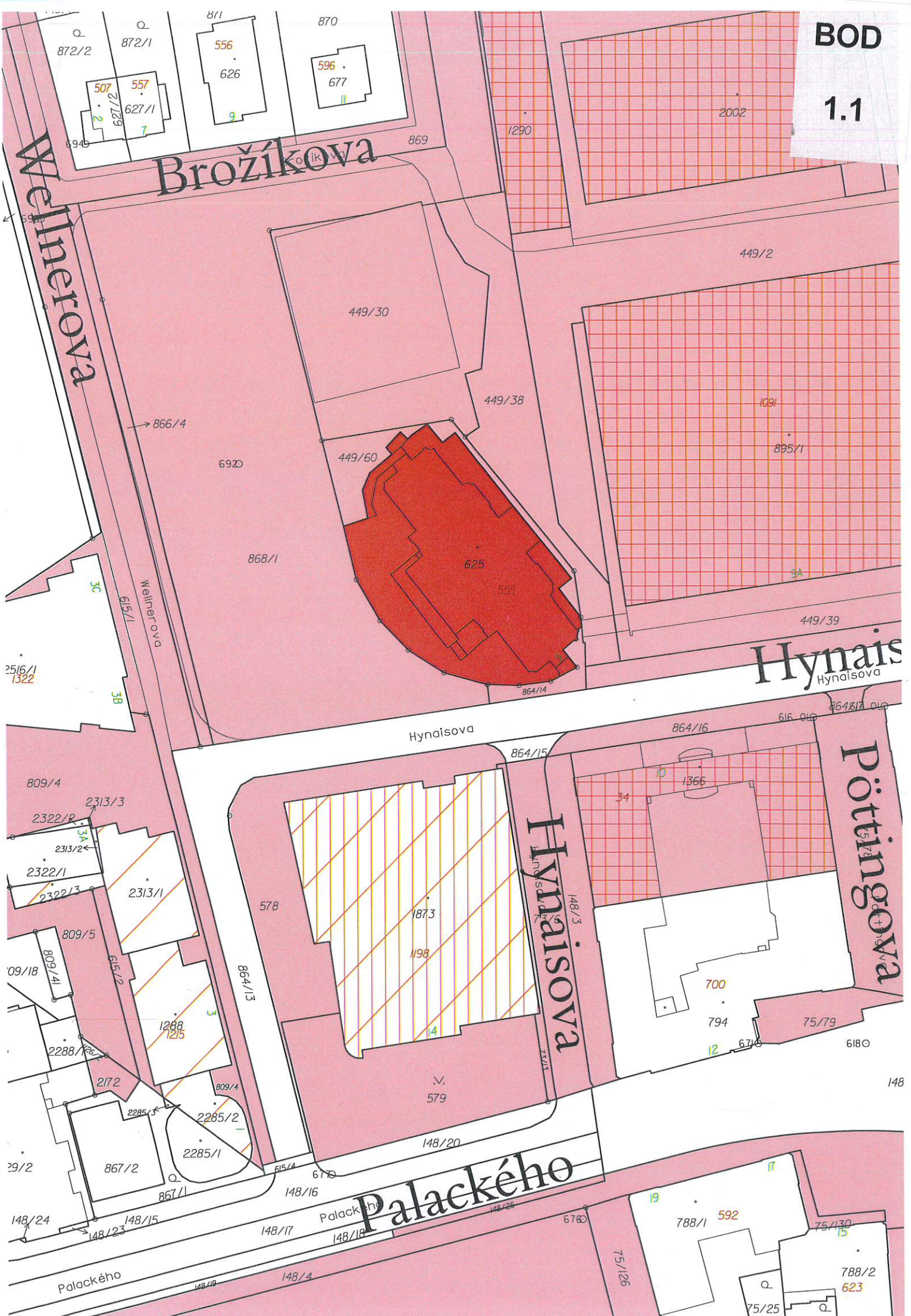
**MAPOVÉ PODKLADY DŮVODOVÉ ZPRÁVY  
anonymizovaná verze**

**pro zasedání Zastupitelstva města Olomouce  
konaného dne 10. 12. 2021**

Název bodu: **Majetkoprávní záležitosti**

BOD

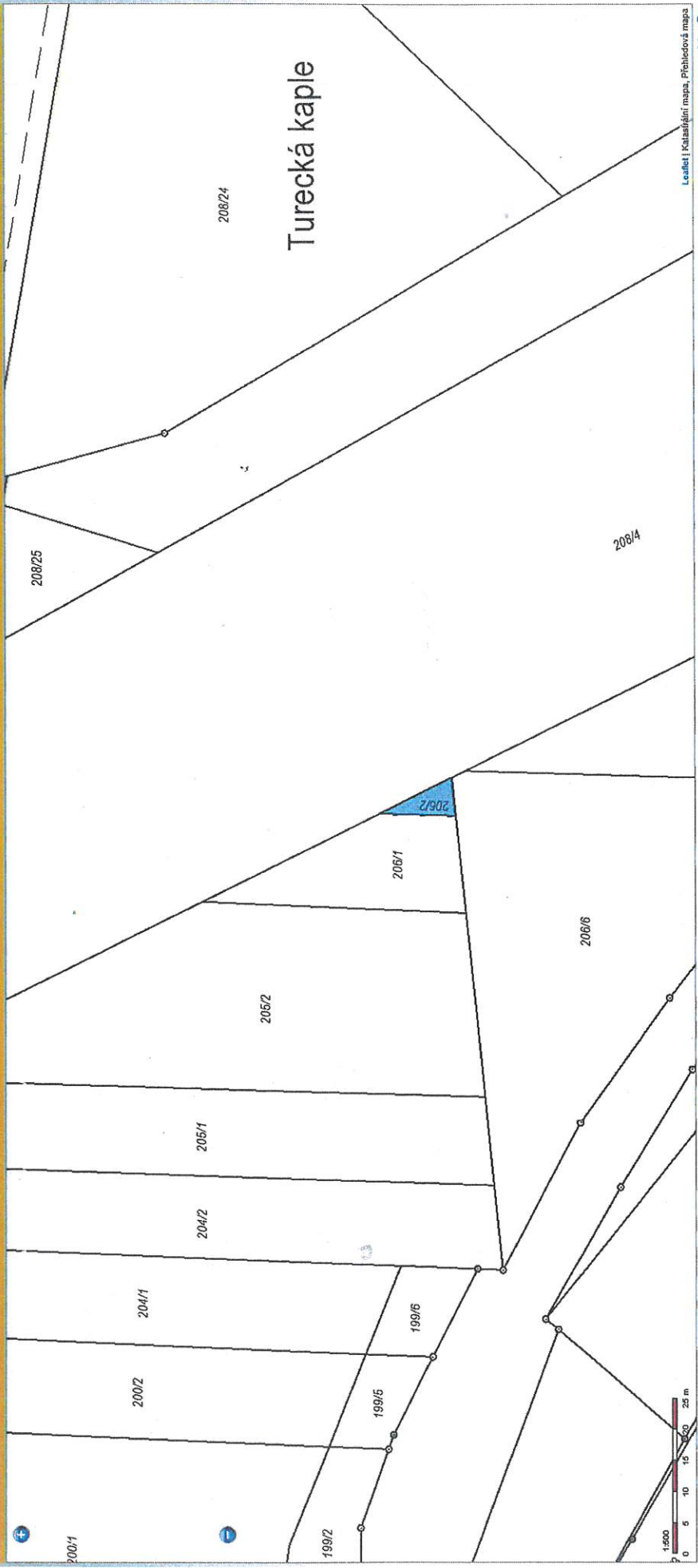
1.1



K. Ú. NÁSOSBŮRKY

CUZK - Úvod | <https://spj-nahlizeniobtm.cuzk.cz/manutka/default.aspx?themecid=38&MapQueryId=3E0A3E083&MapCPParam0=1992594035&MapCPParamCount=18&MapWindowName=Marusicka> | Hledat... | Nahlizení do katastru nemo... x

Nahližení do KN



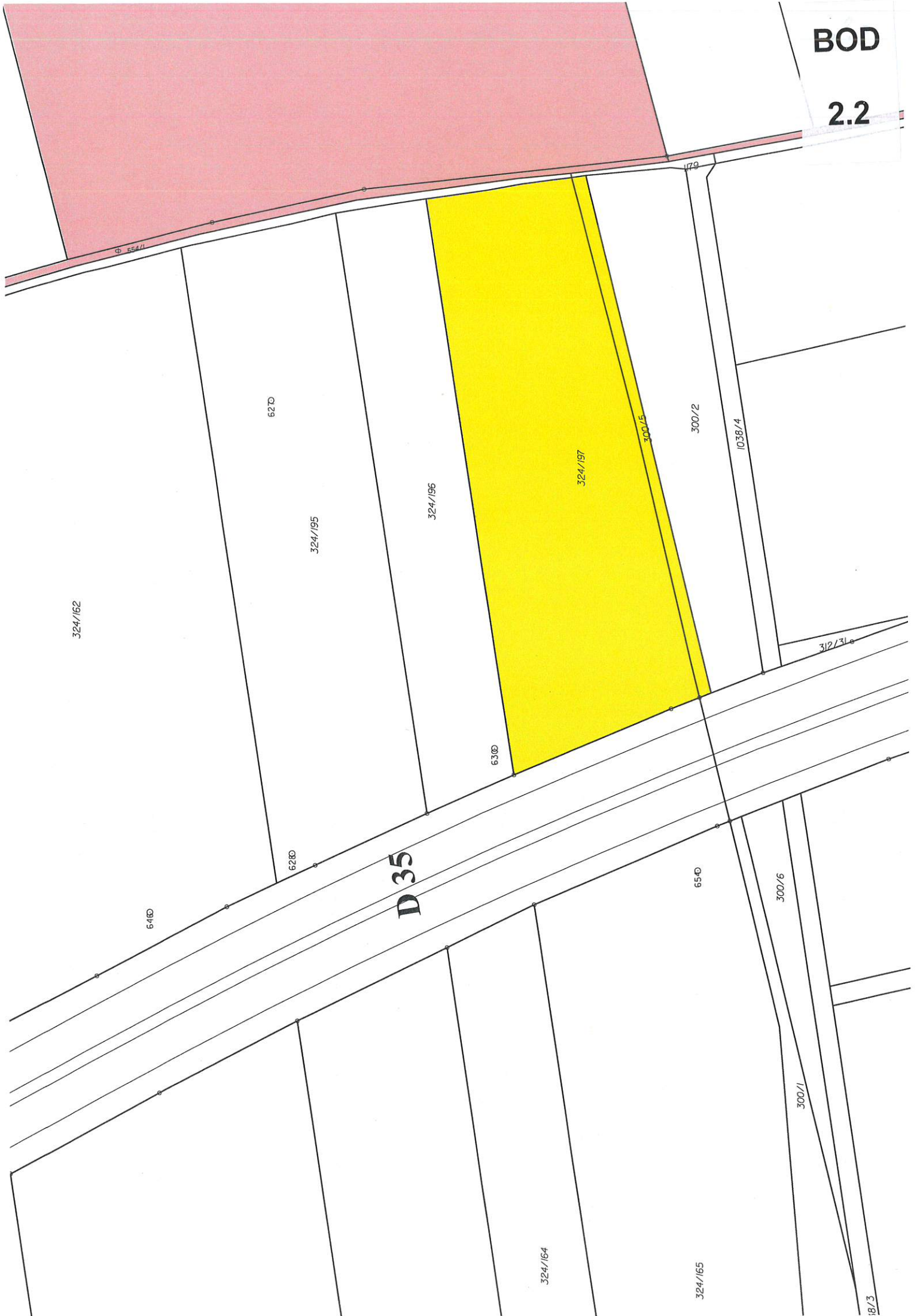
Leaflet | Katastrální mapa, Plošková mapa Marusicka ©


Chcete aktualizaci mapy a mapy pozemkové katastru se zobrazují od 1.6.2020. Podrobnější informace k pozici mapy a aktualizaci jejího obsahu najdete v úvodní stránce. Váš přístup vyžaduje přihlášení a oděk. NEJZDE vyžaduje pro vyhledávání hranic pozemků v terénu. 1:645 02.11.2021

BOD  
2.1

BOD

2.2





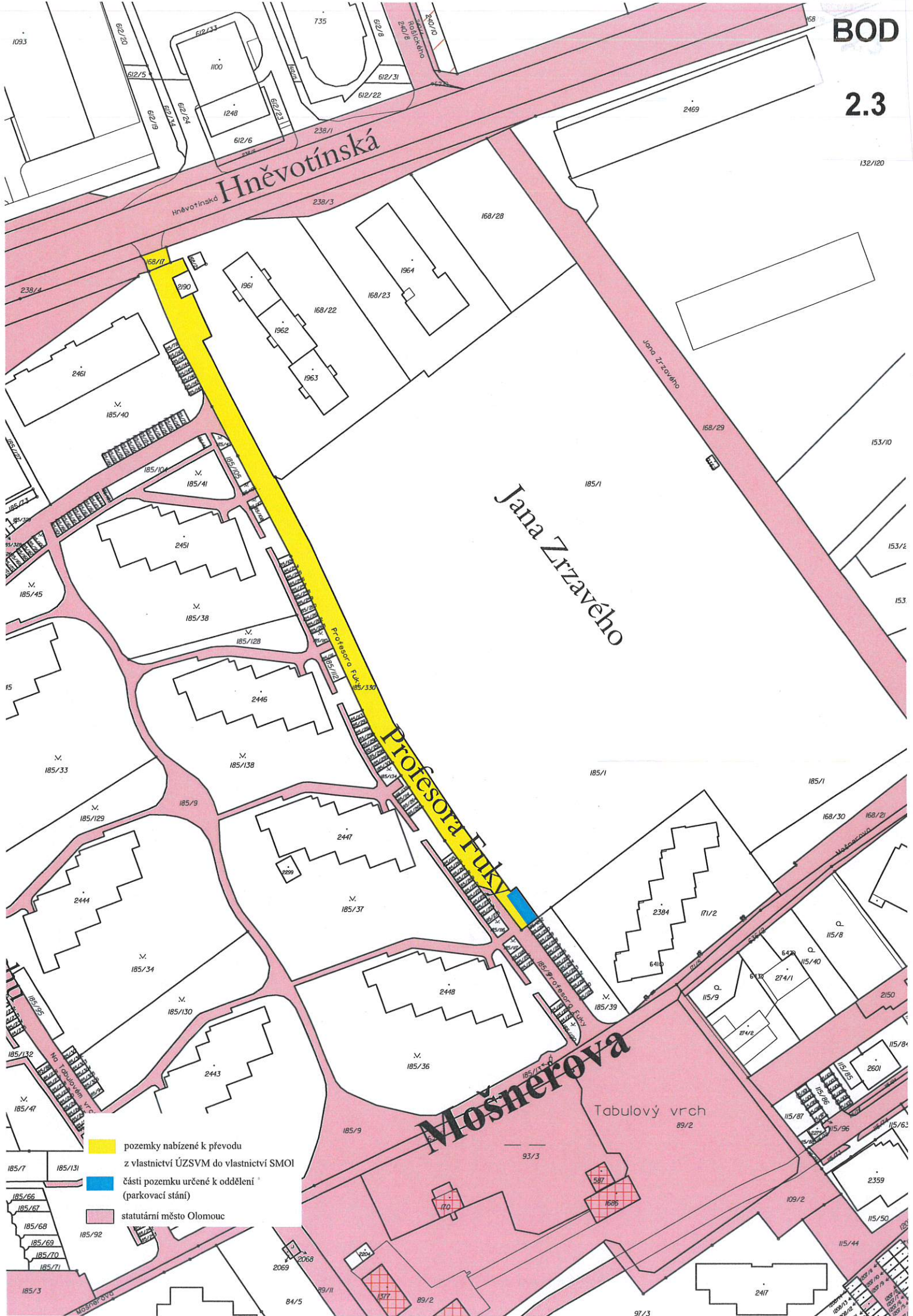
.15/049S

.15/051S

.15/050P

.31/050N





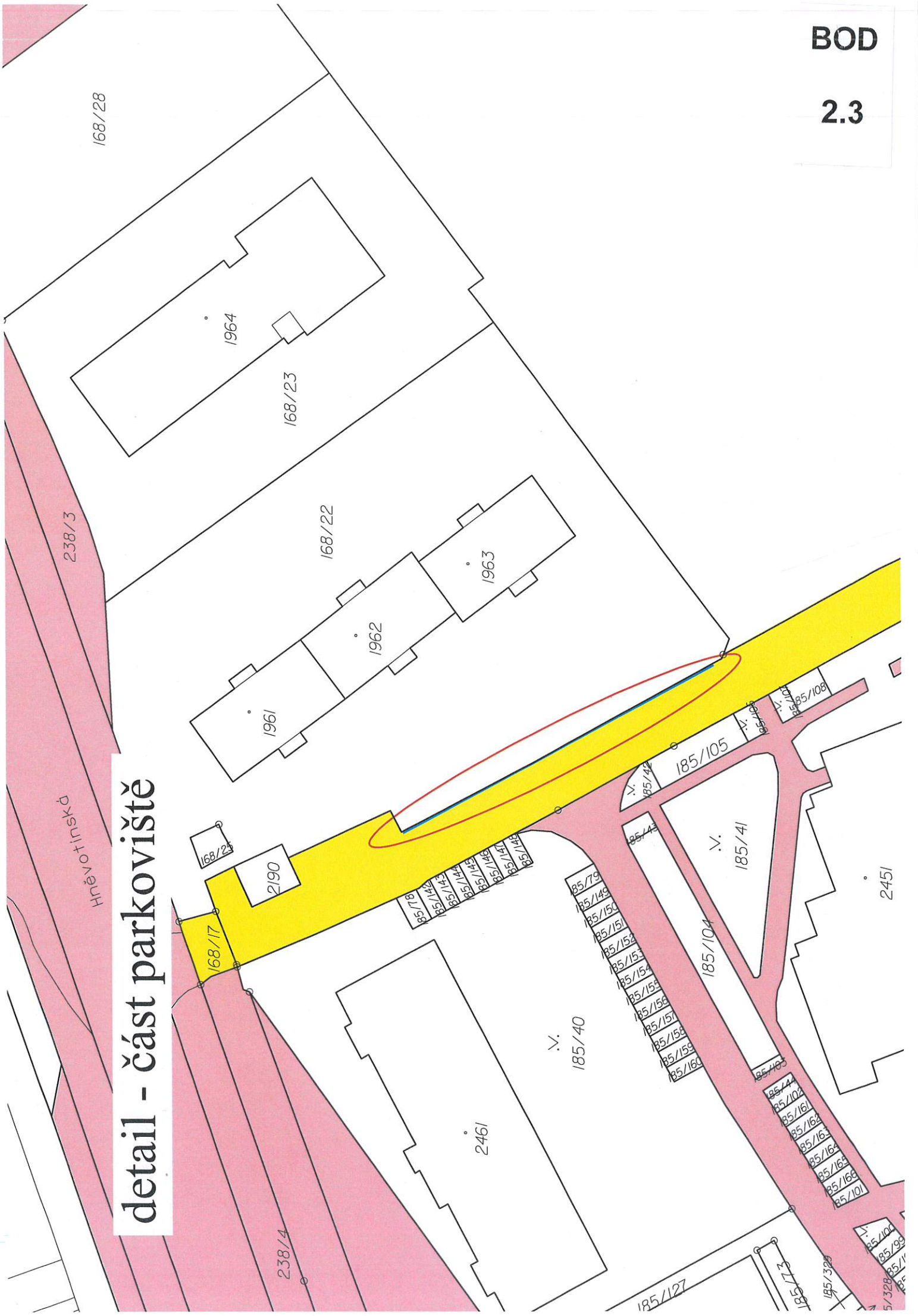
- pozemky nabízené k převodu z vlastnictví ÚZSVM do vlastnictví SMOI
- části pozemku určené k oddělení (parkovací stání)
- statutární město Olomouc

185/7  
185/131  
185/66  
185/67  
185/68  
185/69  
185/70  
185/71  
185/3  
185/92

BOD

2.3

detail - část parkoviště







BOD

2.3

.14

.14/075P

Hněvotínská

.14/074S

.14/071S

.14/127P

.14/072S

Jana Zrzavého

.14/034S

.14/077P

Profesora Fuksy

.14/078S

Mošnerova

.14/123S

.14/100





Parc. č. 185/330, k. ú. Nová Ulice, rozbitá komunikace



Parc. č. 185/330, k. ú. Nová Ulice, rozbitá komunikace (křižovatka ul. Prof. Fuky a Tabulový vrch)



Parc. č. 185/330, k. ú. Nová Ulice, oddělovaná část (parkoviště – 4 parkovací stání pro invalidní osoby)  
při ulici Mošnerova

**BOD**

**2.3**



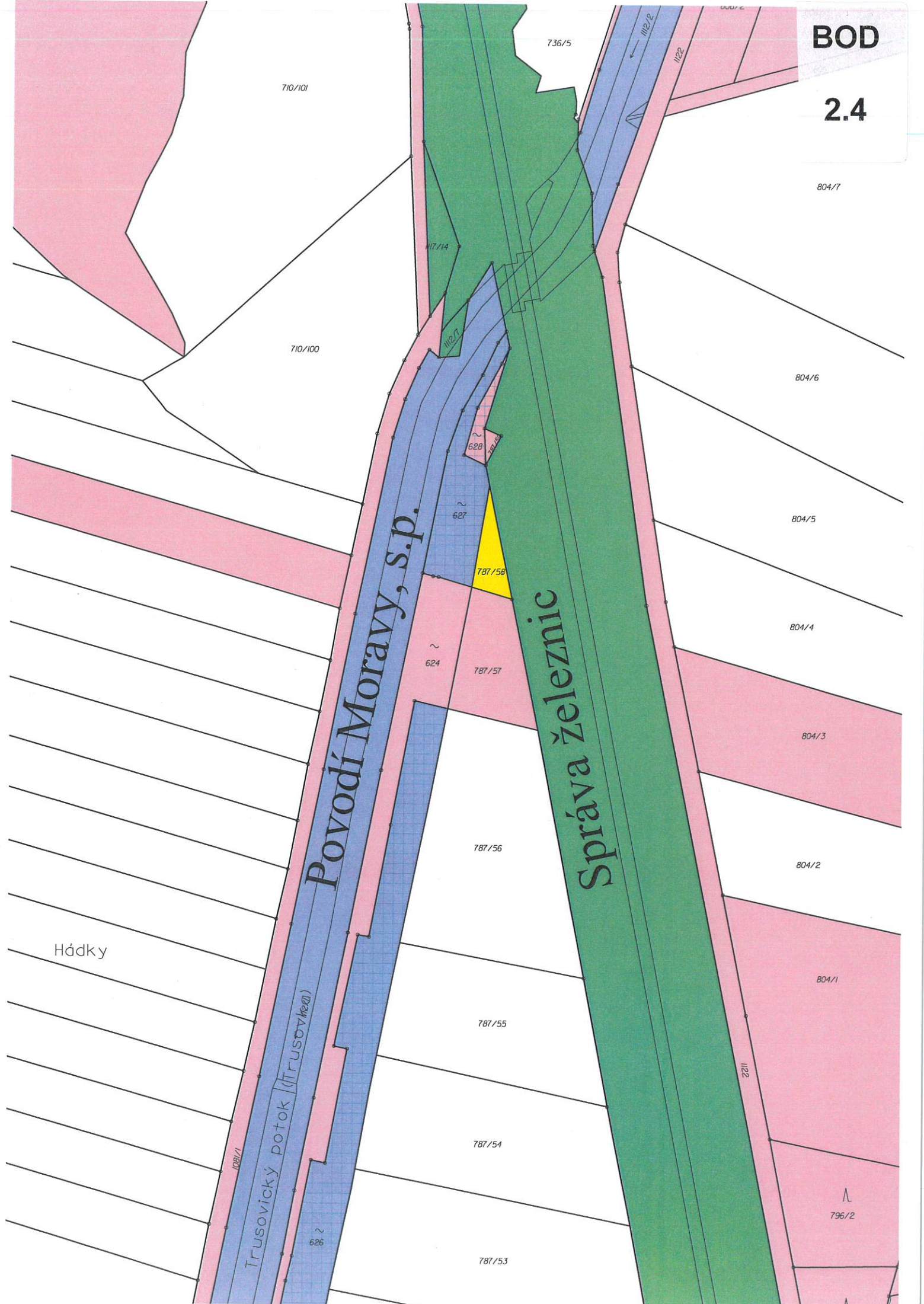
Parc. č. 185/330, k. ú. Nová Ulice, oddělovaná část (parkoviště), blíže k ulici Hněvotínská



Parc. č. 168/17, k. ú. Nová Ulice

**BOD**

**2.4**



**Povodí Moravy, s.p.**

**Správa železnic**

Trusovický potok (Trusovický náhon)

Hádky

710/101

710/100

736/5

787/14

787/7

628

627

787/58

624

787/57

787/56

787/55

787/54

787/53

804/7

804/6

804/5

804/4

804/3

804/2

804/1

796/2





Hádky

710/101

710/100

717/14

627

787/56

624

787/57

787/56

787/55

787/54

787/53

787/52

626

804/7

804/6

804/5

804/4

804/3

804/2

804/1

1122

BOD

2.4

**.08/035K**

**.08/032K**

**.08/033N**

Trusovický potok (Trusovka)

Hádky

710/101

710/100

117/14

112/7

625

627

787/58

624

787/57

787/56

787/55

787/54

787/53

626

805

804/6

804/4

804/3

804/2

804/1

796/2

795/3

1081/1

1122

**BOD**

**2.4**

**úměr HLUŠOVICE**

navazující stavba: Stavební úpravy cyklostezky Hvězdná  
SO 106 - Snížení nivelety u napojení podjezdu pod korytem, k.ú. Černošín

**směr CHVALKOVICE**  
**ČERNOVÍŘ**

Trusovický potok  
ID Vr: 10100157  
Správce Vt: Povodí Moravy, s.p.

km 80,188 na trati Česká Třebová - Olomouc  
navazující stavba: Oprava mostu v  
Správa Železnic 111715

**SO 201**

solární knoflíky kadenci po 8 m  
celkem 11 ks  
SO 401 - Solární osvětlení - VO1b

závora + kámen

plát deřvy  
strany mostu.

C9a - zmenšená  
11121

odbočovací úsek  
OSA AX  
SO 401 - Solární osvětlení - VO1a

1081/1

1081/4  
Statutární  
město Olomouc  
11121  
Povodí Moravy

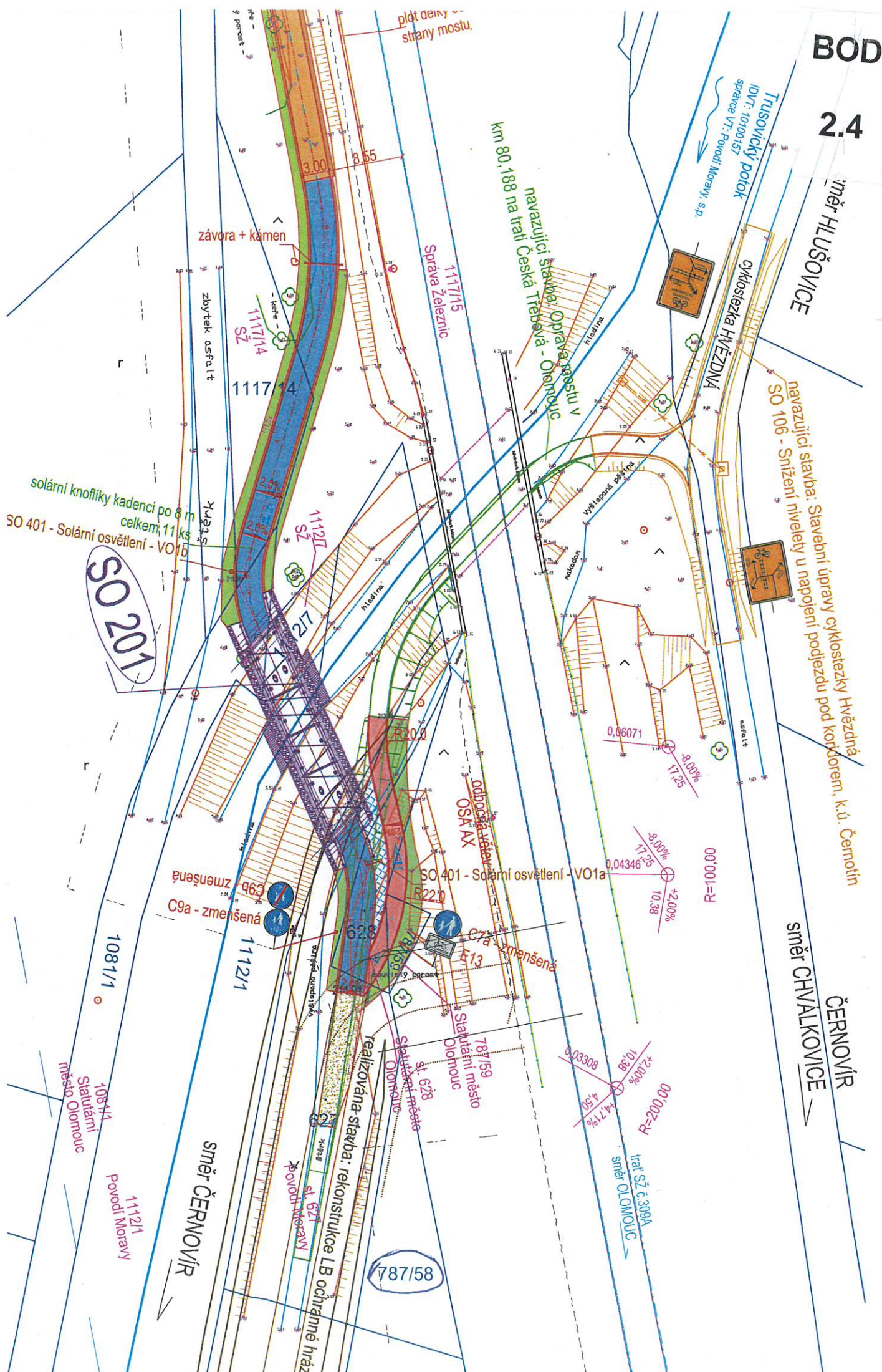
**směr ČERNOVÍŘ**

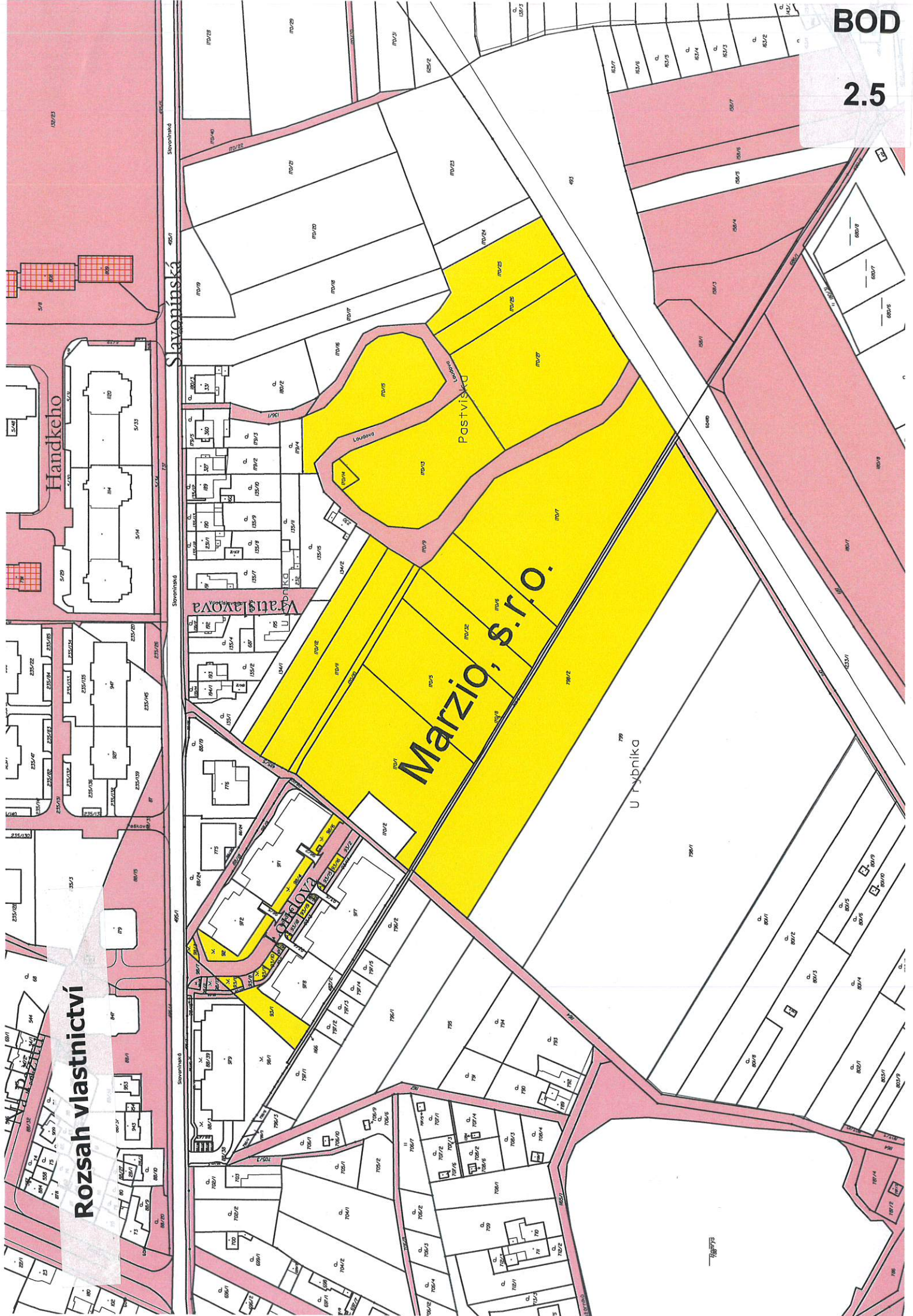
realizována stavba: rekonstrukce LB ochranné hráze  
Povodí Moravy  
sl. 627

**787/58**

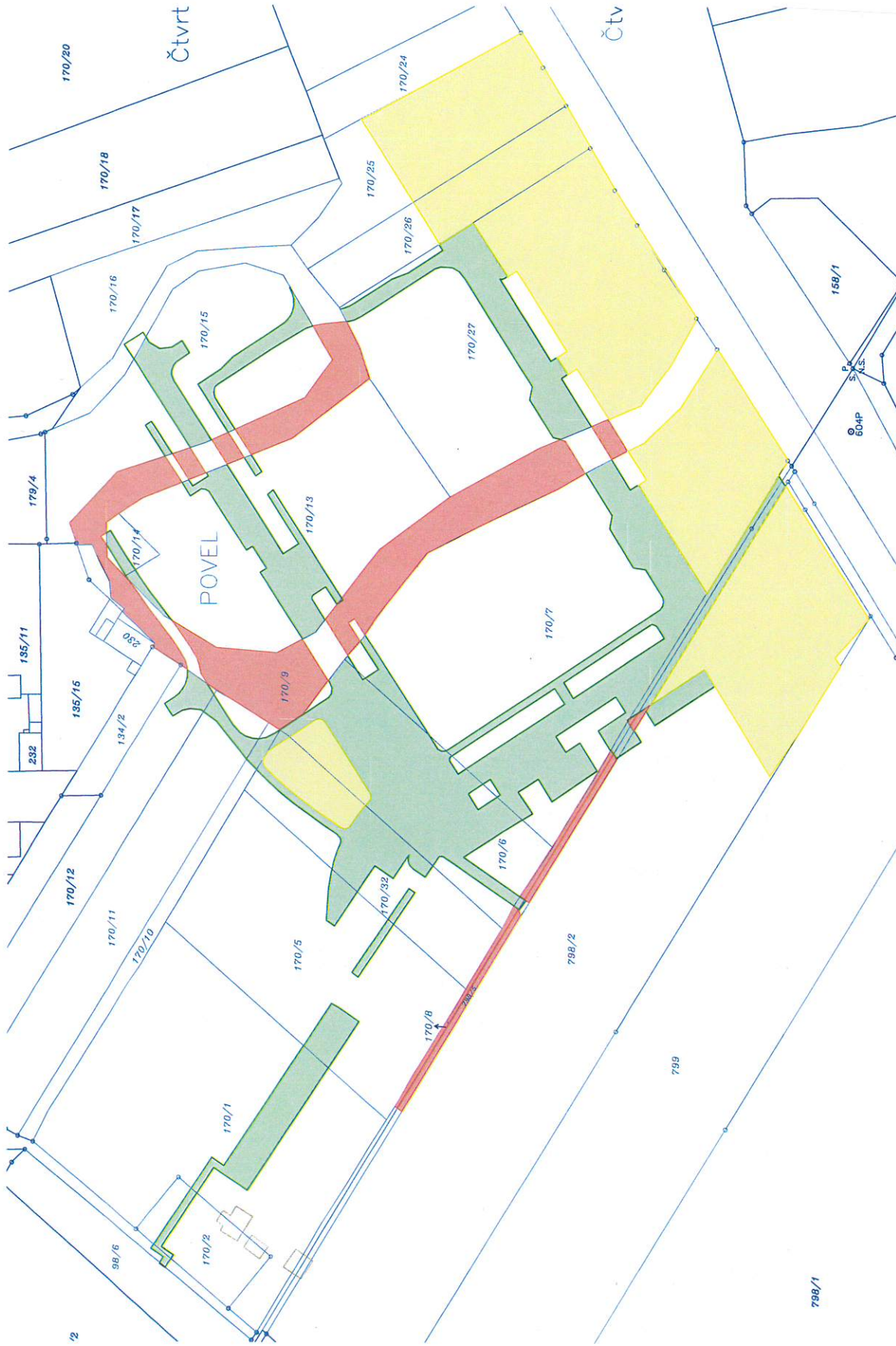
Statutární město  
Olomouc  
sl. 628  
Statutární město  
Olomouc  
787/59

trati SŽ č. 309A  
směr OLOMOUC





# PŘEHLEDNÁ SITUACE



**BOD**  
**2.5**

### Majetkové poměry

- PLOCHY VE VLASTNICTVÍ ŠMOL, URČENÉ KE SMĚNĚ
- PLOCHY VE VLASTNICTVÍ MARZIO s.r.o., URČENÉ KE SMĚNĚ
- PLOCHY K PŘEDÁNÍ MĚSTU

# VÝKAZ DOSAVADNÍHO A NOVÉHO STAVU ÚDAJŮ KATASTRU NEMOVITOSTÍ

# BOD

# 2.5



Dosavadní stav				Nový stav				Porovnání se stavem evidence právních vztahů						
Označení pozemku parc. číslem	Výměra parcely		Druh pozemku	Označení pozemku parc. číslem	Výměra parcely		Druh pozemku	Typ stavby	Způsob určení	Díl přechází z pozemku označeného v katastru nemovitostí		Číslo listu vlastnictví	Výměra dílu	
	ha	m <sup>2</sup>			Způsob využití	ha				m <sup>2</sup>	Způsob využití		Způsob využití	ha
170/6	19	67	orná půda	170/6	17	98	orná půda		2					
				170/76	1	69	orná půda		2	170/6	479		1	69
170/7 *)	69	25	orná půda	170/7	55	14	orná půda		2					
				170/70	14	10	orná půda		2	170/7	479		14	10
170/8	3	10	orná půda	170/8		62	orná půda		0					
				170/48	1	03	orná půda		0	170/8	10001		1	03
				170/49		50	orná půda		0	170/8	10001			50
				170/50		4	orná půda		0	170/8	10001			4
				170/51		12	orná půda		0	170/8	10001			12
				170/52		3	orná půda		0	170/8	10001			3
				170/69		76	orná půda		0	170/8	10001			76
170/9	37	86	orná půda	170/9	5	54	orná půda		2					
				170/53	5	90	orná půda		0	170/9	10001		5	90
				170/54	4	13	orná půda		0	170/9	10001		4	13
				170/55		16	orná půda		2	170/9	10001			16
				170/56		40	orná půda		2	170/9	10001			40
				170/57		47	orná půda		2	170/9	10001			47
				170/58		41	orná půda		2	170/9	10001			41
				170/59		17	orná půda		2	170/9	10001			17
				170/60	4	62	orná půda		2	170/9	10001		4	62
				170/61		3	orná půda		2	170/9	10001			3
				170/62		71	orná půda		2	170/9	10001			71
				170/63		95	orná půda		2	170/9	10001			95
				170/64	8	80	orná půda		2	170/9	10001		8	80
				170/65		11	orná půda		2	170/9	10001			11
				170/66		87	orná půda		2	170/9	10001			87
				170/67		51	orná půda		2	170/9	10001			51
				170/68	3	30	orná půda		2	170/9	10001		3	30
				170/74		65	orná půda		2	170/9	10001			65
				170/75		13	orná půda		2	170/9	10001			13
170/25	18	04	orná půda	170/25	12	35	orná půda		2					
				170/73	5	69	orná půda		0	170/25	479		5	69
170/26	10	89	orná půda	170/26	6	51	orná půda		2					
				170/72	4	38	orná půda		2	170/26	479		4	38

<h2>GEOMETRICKÝ PLÁN pro rozdělení pozemku</h2>	Geometrický plán ověřil úředně oprávněný zeměměřický inženýr:	Stejnopis ověřil úředně oprávněný zeměměřický inženýr:
	Jméno, příjmení: <b>Ing. Zuzana Tomečková</b>	Jméno, příjmení: <b>Ing. Zuzana Tomečková</b>
	Číslo položky seznamu úředně oprávněných zeměměřických inženýrů: <b>2628/13</b>	Číslo položky seznamu úředně oprávněných zeměměřických inženýrů: <b>2628/13</b>
	Dne: <b>3.9.2021</b> Číslo: <b>350/2021</b>	Dne: <b>6.9.2021</b> Číslo: <b>842/2021</b>
Nálezitostmi a přesností odpovídá právním předpisům.	Tento stejnopis odpovídá geometrickému plánu v elektronické podobě uloženému v dokumentaci katastrálního úřadu.	
Vyhotovitel: <b>Ing. Zuzana Tomečková</b> Doloplazy 83, 783 56 Doloplazy IČ: 76632695, tel: 732 346 815 tomeckova.geodet@gmail.com	Katastrální úřad souhlasí s očíslováním parcel.	
Číslo plánu: <b>897-136/2021</b>	Ověřený stejnopis geometrického plánu v listinné podobě.	
Okres: <b>Olomouc</b>		
Obec: <b>Olomouc</b>		
Kat. území: <b>Povel</b>		
Mapový list: <b>Olomouc 8-2/11</b>		
Dosavadním vlastníkům pozemků byla poskytnuta možnost seznámit se v terénu s průběhem navrhovaných nových hranic, které byly označeny předepsaným způsobem: <b>dle seznamu souřadnic</b>	<b>KÚ pro Olomoucký kraj</b> <b>KP Olomouc</b> <b>Ing. Petra Fráňová</b> <b>PGP-2308/2021-805</b> <b>2021.09.03 11:08:08 CEST</b>	

# VÝKAZ DOSAVADNÍHO A NOVÉHO STAVU ÚDAJŮ KATASTRU NEMOVITOSTÍ

# BOD

# 2.5

Dosavadní stav			Nový stav											
Označení pozemku parc. číslem	Výměra parcely		Druh pozemku Způsob využití	Označení pozemku parc. číslem	Výměra parcely		Druh pozemku Způsob využití	Typ stavby	Způsob určení vymeř	Porovnání se stavem evidence právního vztahu				
	ha	m <sup>2</sup>			ha	m <sup>2</sup>				Díl přechází z pozemku označeného v katastru nemovitostí	Číslo listu vlastnictví	Výměra dílu		
170/27	50	97	orná půda	170/27	28	70	orná půda		2					
				170/71	22	27	orná půda		2	170/27	479	22	27	
170/32 *1)	15	20	orná půda	170/32	12	12	orná půda		2					
				170/77	2	98	orná půda		2	170/32	479	2	98	
				170/78		11	orná půda		2	170/32	479		11	
	2	24	98		2	24	98							

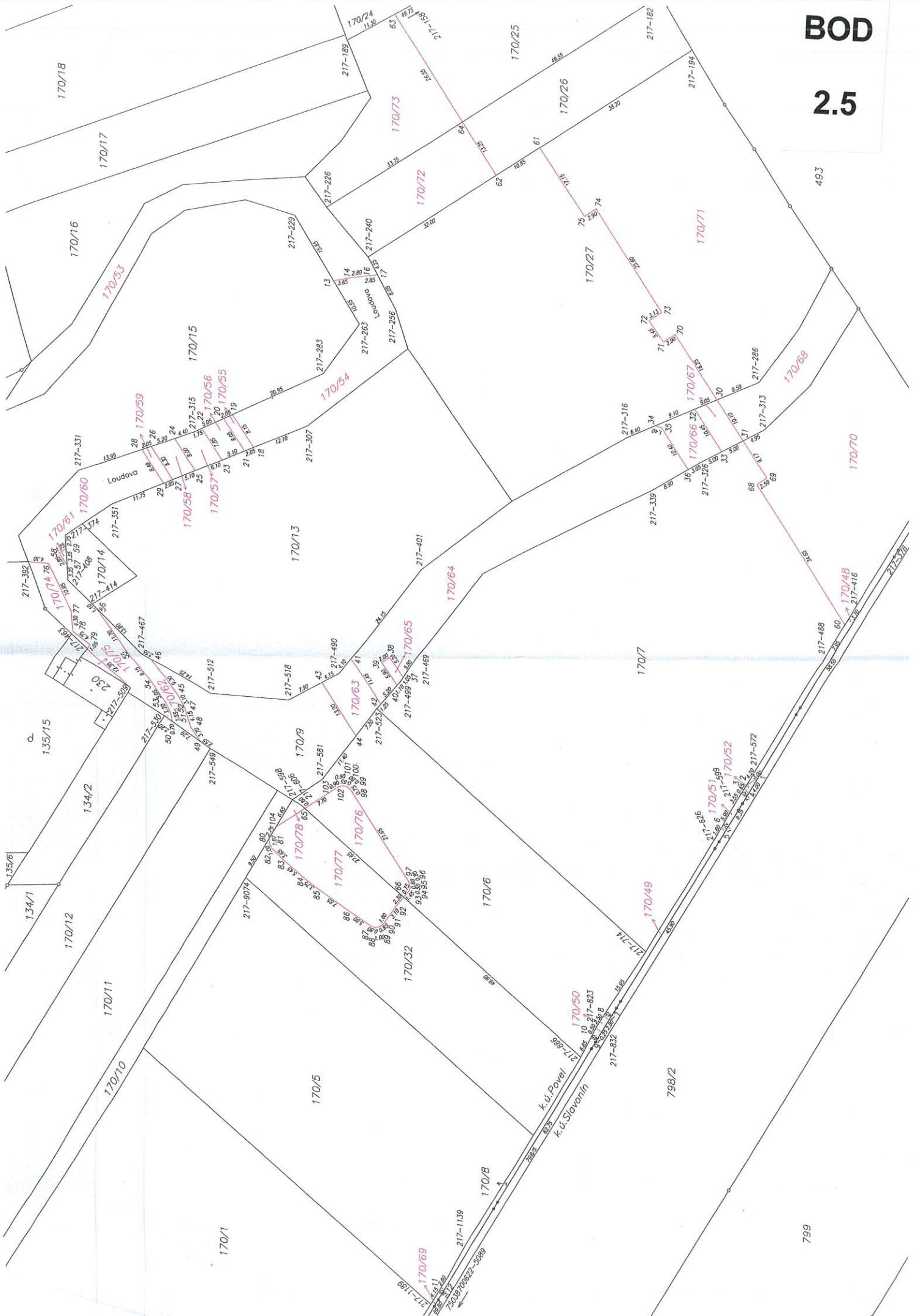
\*1) Rozdíl v součtu výměr v důsledku zaokrouhlení číselně určených výměr podle bodu 14.6 písmene a) přílohy vyhl. č. 357/2013 Sb. v platném znění

## Výkaz údajů o bonitovaných půdně ekologických jednotkách (BPEJ) k parcelám nového stavu

Parcelní číslo podle katastru nemovitostí		Kód BPEJ	Výměra		BPEJ na dílu parcely	Parcelní číslo podle katastru nemovitostí		Kód BPEJ	Výměra		BPEJ na dílu parcely
zjednodušené evidence			ha	m <sup>2</sup>		zjednodušené evidence			ha	m <sup>2</sup>	
170/6		35600	17	98							
170/7		35600	55	14	170/61	35600				3	
170/8		35600		62	170/62	35600				71	
170/9		35600	5	54	170/63	35600				95	
170/25		35600	12	35	170/64	35600			8	80	
170/26		35600	6	51	170/65	35600				11	
170/27		35600	28	70	170/66	35600				87	
170/32		35600	12	12	170/67	35600				51	
170/48		35600	1	03	170/68	35600			3	30	
170/49		35600		50	170/69	35600				76	
170/50		35600		4	170/70	35600			14	10	
170/51		35600		12	170/71	35600			22	27	
170/52		35600		3	170/72	35600			4	38	
170/53		35600	5	90	170/73	35600			5	69	
170/54		35600	4	13	170/74	35600				65	
170/55		35600		16	170/75	35600				13	
170/56		35600		40	170/76	35600			1	69	
170/57		35600		47	170/77	35600			2	98	
170/58		35600		41	170/78	35600				11	
170/59		35600		17							
170/60		35600	4	62							

BOD

2.5



799

799/2

K. J. Povel  
K. J. Slovovin

Loudova

C.



# VÝKAZ DOSAVADNÍHO A NOVÉHO STAVU ÚDAJŮ KATASTRU NEMOVITOSTÍ

# BOD

Dosavadní stav				Nový stav				Porovnání se stavem evidence právnických vztahů						
Označení pozemku parc. číslem	Výměra parcely		Druh pozemku Způsob využití	Označení pozemku parc. číslem	Výměra parcely		Druh pozemku Způsob využití	Typ stavby Způsob využití	Způsob určení výměr	Díl přechází z pozemku označeného v katastru nemovitostí		Číslo listu vlastnictví	Výměra dílu	
	ha	m <sup>2</sup>			ha	m <sup>2</sup>				katastru nemovitostí	dřívější poz. evidenci		ha	m <sup>2</sup>
798/2	1	00 73	orná půda	798/2	80	24	orná půda		2					
				798/15	20	31	orná půda	0	798/2	430	20	31		
				798/16		18	orná půda	2	798/2	430		18		
798/5	4	19	orná půda	798/5	1	24	orná půda		0					
				798/9	1	05	orná půda	0	798/5	10001	1	05		
				798/10		92	orná půda	0	798/5	10001		92		
				798/11		5	orná půda	0	798/5	10001		5		
				798/12		69	orná půda	0	798/5	10001		69		
				798/13		15	orná půda	0	798/5	10001		15		
				798/14		9	orná půda	0	798/5	10001		9		
	1	04	92		1	04	92							

# 2.5

<h2>GEOMETRICKÝ PLÁN</h2> <p>pro rozdělení pozemku</p>	Geometrický plán ověřil úředně oprávněný zeměměřický inženýr:	Stejnopis ověřil úředně oprávněný zeměměřický inženýr:
	Jméno, příjmení: <i>Ing. Zuzana Tomečková</i>	Jméno, příjmení: <i>Ing. Zuzana Tomečková</i>
	Číslo položky seznamu úředně oprávněných zeměměřických inženýrů: <i>2628/13</i>	Číslo položky seznamu úředně oprávněných zeměměřických inženýrů: <i>2628/13</i>
	Dne: <i>3.9.2021</i> Číslo: <i>351/2021</i>	Dne: <i>12.9.2021</i> Číslo: <i>847/2021</i>
Náležitosti a přesnosti odpovídá právním předpisům.	Tento stejnopis odpovídá geometrickému plánu v elektronické podobě uloženému v dokumentaci katastrálního úřadu.	
Vyhotovitel: <i>Ing. Zuzana Tomečková</i> <i>Doloplazy 83, 783 56 Doloplazy</i> <i>IČ: 76632695, tel: 732 346 815</i> <i>tomeckova.geodet@gmail.com</i>	Katastrální úřad souhlasí s číselováním parcel.	Ověření stejnopisu geometrického plánu v listinné podobě.
Číslo plánu: <i>1888-137/2021</i>	KÚ pro Olomoucký kraj KP Olomouc Ing. Petra Fráňová PGP-2425/2021-805 2021.09.09 12:11:41 CEST	
Okres: <i>Olomouc</i>		
Obec: <i>Olomouc</i>		
Kat. území: <i>Slavonín</i>		
Mapový list: <i>Olomouc 8-2/11</i>		
Dosavadním vlastníkům pozemků byla poskytnuta možnost seznámit se v terénu s průběhem navrhovaných nových hranic, které byly označeny předepsaným způsobem. <i>dle seznamu souřadnic</i>		

## Výkaz údajů o bonitovaných půdně ekologických jednotkách (BPEJ) k parcelám nového stavu

Parcelní číslo podle		Kód BPEJ	Výměra		BPEJ na dílu parcely	Parcelní číslo podle		Kód BPEJ	Výměra		BPEJ na dílu parcely
katastru nemovitostí	zjednodušené evidence		ha	m <sup>2</sup>		katastru nemovitostí	zjednodušené evidence		ha	m <sup>2</sup>	
798/2		35600	80	24							
798/5		35600	1	24	798/13		35600			15	
798/9		35600	1	05	798/14		35600			9	
798/10		35600		92	798/15		35600	20	31		
798/11		35600		5	798/16		35600			18	
798/12		35600		69							

2.5

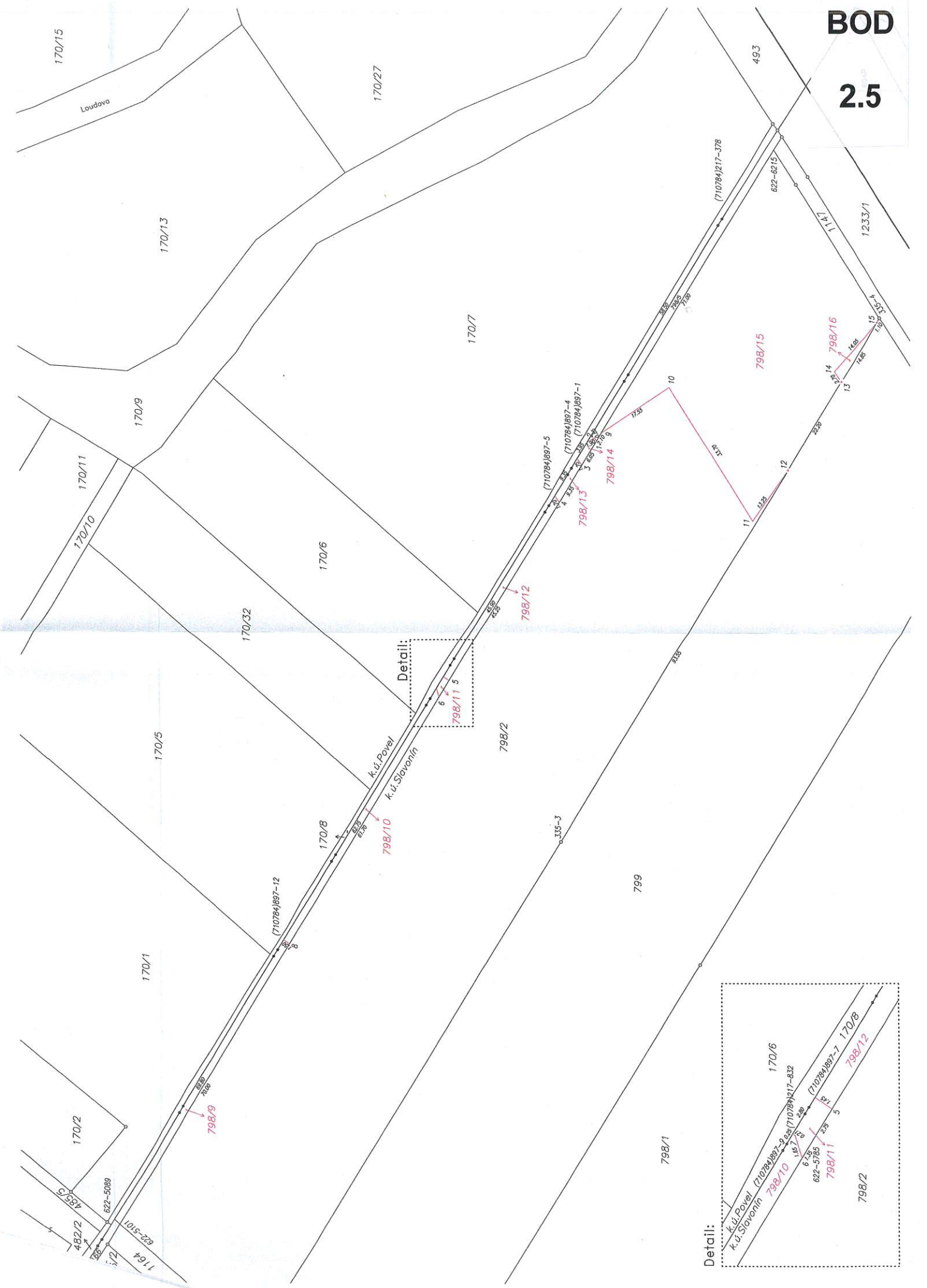
## Seznam souřadnic (S-JTSK)

Souřadnice pro zápis do KN

Číslo bodu	Y	X	kód kv.	Poznámka
<b>kú: Slavonín</b>				
335-3	547281.59	1124279.84	3	dočasně stabil.
335-4	547169.81	1124349.46	6	plastový mezník
622-5089	547361.88	1124183.53	6	dočasně stabil.
622-5101	547362.88	1124184.68	3	dočasně stabil.
622-5785	547249.58	1124254.42	3	dočasně stabil.
622-6215	547133.81	1124326.66	3	dočasně stabil.
1	547195.81	1124287.97	3	dočasně stabil.
2	547195.06	1124287.52	3	dočasně stabil.
3	547200.95	1124284.77	3	dočasně stabil.
4	547208.86	1124279.83	3	dočasně stabil.
5	547247.25	1124255.87	3	dočasně stabil.
6	547250.72	1124253.72	3	dočasně stabil.
7	547249.13	1124253.23	3	dočasně stabil.
8	547303.28	1124221.37	3	dočasně stabil.
9	547194.05	1124289.07	3	dočasně stabil.
10	547184.42	1124303.76	3	dočasně stabil.
11	547213.00	1124321.62	3	dočasně stabil.
12	547202.19	1124329.29	3	dočasně stabil.
13	547183.34	1124341.03	3	dočasně stabil.
14	547181.15	1124339.46	3	dočasně stabil.
15	547170.75	1124348.87	3	dočasně stabil.
<b>kú: Povel (710784)</b>				
217-378	547146.44	1124316.79	3	dočasně stabil.
217-832	547248.80	1124253.18	6	dočasně stabil.
897-1	547196.12	1124285.92	6	dočasně stabil.
897-4	547199.49	1124283.82	6	dočasně stabil.
897-5	547207.44	1124278.88	6	dočasně stabil.
897-7	547246.43	1124254.65	6	dočasně stabil.
897-9	547249.01	1124253.05	6	dočasně stabil.
897-12	547302.44	1124220.14	6	dočasně stabil.

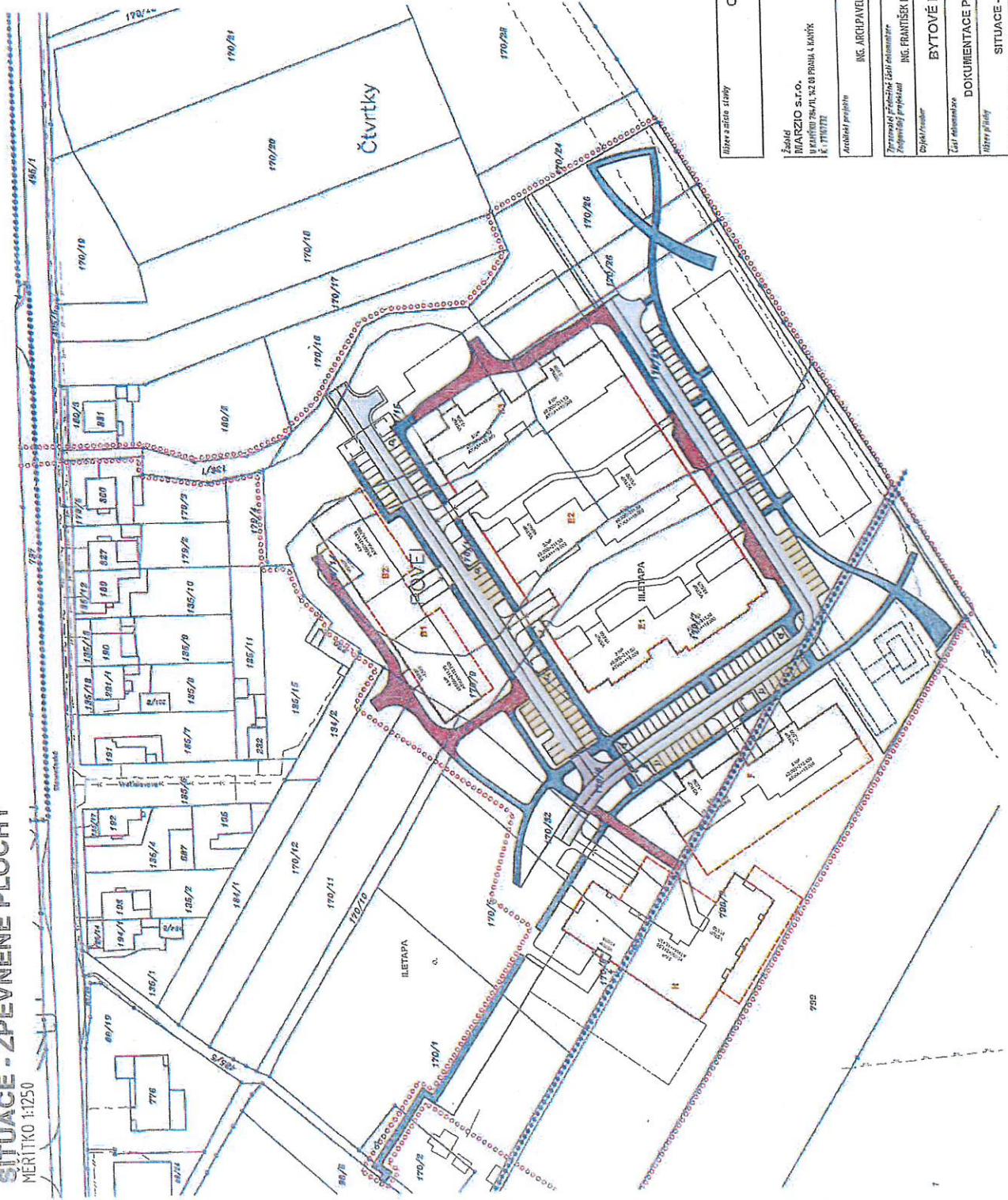
BOD

2.5





SITUACE - ZPEVNĚNÉ PLOCHY  
MĚŘITKO 1:1250




**Legenda značení**

- HRANICE POZEŘÍDĚ DLE KATASTRU NEBOUITOSTÍ
- HRANICE KATASTRÁLNÍHO ÚZEMÍ
- 799/1 PARELNÍ ČÍSLO DLE KATASTRU NEBOUITOSTÍ
- STAVAJÍCÍ PLOCHY
- HRANICE ŘEŠENÝCH ÚZEMÍ
- HRANICE PLOCHY K PŘEDÁNÍ
- STAVĚBNÍ OBJEKTY NA VYVÁŽENÉ PLOCHĚ VE ŠTĚPNÉ PPA - návrh
- STAVĚBNÍ OBJEKTY POUKLODĚ NR
- Zpevněné plochy v úrovni LPPH - NEKONZOLIDOVANÉ

**Zpevněné plochy k předání IO 02**

- NAVRŽENÁ PARKOVACÍ STÁNÍ K PŘEDÁNÍ 46 ks 609,3M2
- Zpevněné plochy - Betonová dlažba 244,75M2
- NAVRŽENÉ KOPÍRKOVÁNÍ K PŘEDÁNÍ 899,9M2
- NAVRŽENÉ KOPÍRKOVÁNÍ ZPEVNĚNÝCH PLOCH K PŘEDÁNÍ 899,9M2
- NAVRŽENÉ CHODNÍKY K PŘEDÁNÍ plocha 4,0/10,16 2721,4M2
- NAVRŽENÉ PLOCHY - Betonová dlažba plocha 4,0/10,16 2721,4M2
- Zpevněné plochy - Betonová dlažba 1829,3M2

**Ostatní objekty a plochy**



Olomoucká - POVEĽ, ul. Slavoninská  
BYTOVÉ DOMY - IILETAPA

DOKUMENTACE PRO VYDÁNÍ STAVĚBNÍHO POVOLENÍ  
Generální projektant  
ALFA PROJEKT OLOMOUC s.s.  
TYLUDA L. 17109, OLOMOUČ  
IČ: 271182114, IČ: 271182114  
IČ: 271182114, IČ: 271182114

Architektní projektant	ING. ARCH. PAVEL VŘEHA	Poskytovatel projektu	ING. FRANTIŠEK BABIČKA
Stavbu provedl	ING. FRANTIŠEK BABIČKA	Stavbu realizoval	ING. FRANTIŠEK BABIČKA

Vypracoval  
ING. VĚCLAVA FERENCLOVÝ

BYTOVÉ DOMY - IILETAPA

DOKUMENTACE PRO MAJETKOPRAVNÍ ŘÍZENÍ  
SITUACE - ZPEVNĚNÉ PLOCHY

BOD  
2.5

BOD

2.5

.13/026P

.13/027S

.13/029S

.13/030S

.13/035S

.28/110Z

.28/115Z

.28/113S

.28/112Z

.28/110Z

.28/111Z

.28/103Z

.28/109Z

.28/123Z

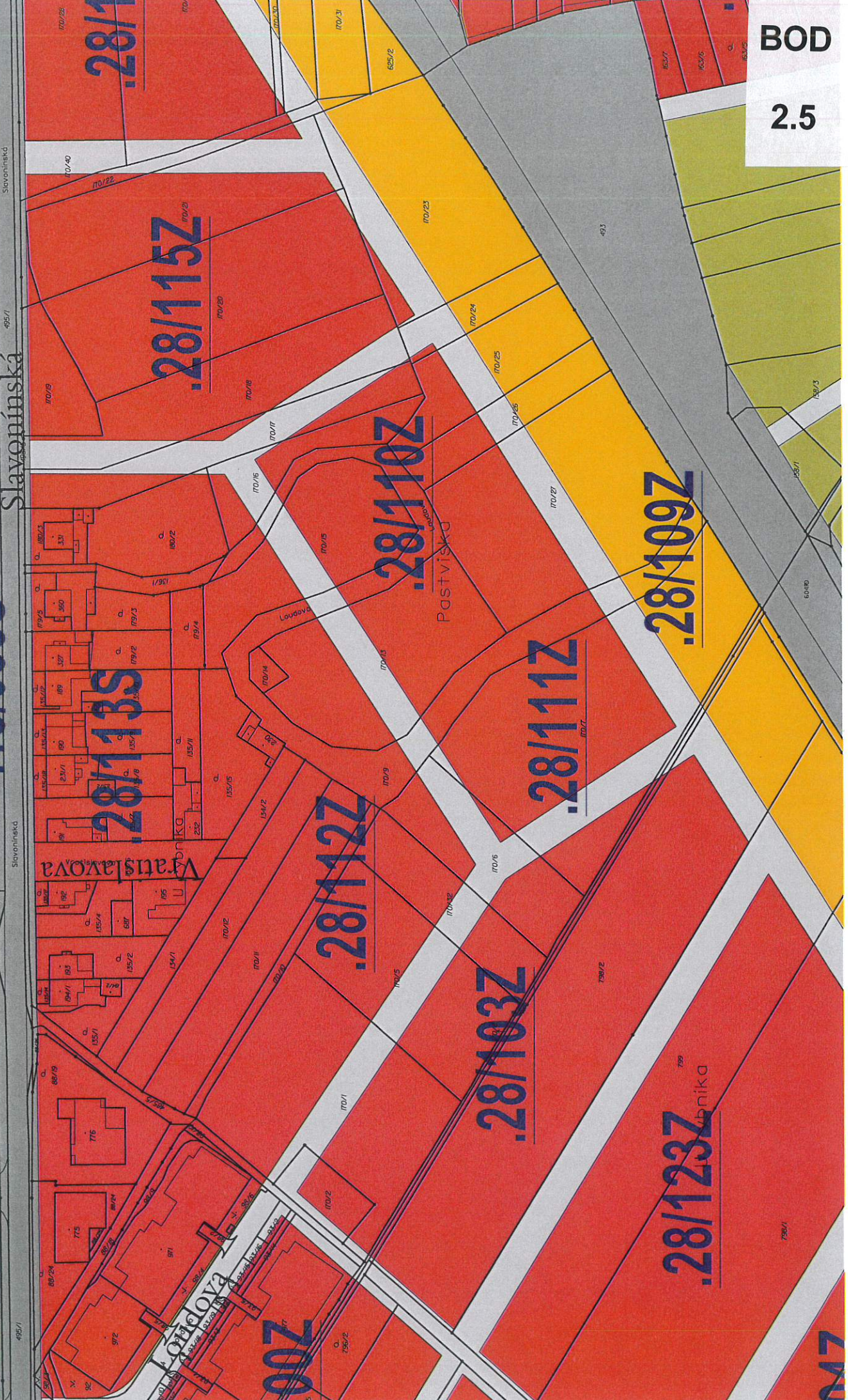
Slovonínská

Slovonínská

Vatavilná

Pastvisko

bnika



**BOD**

**2.5**

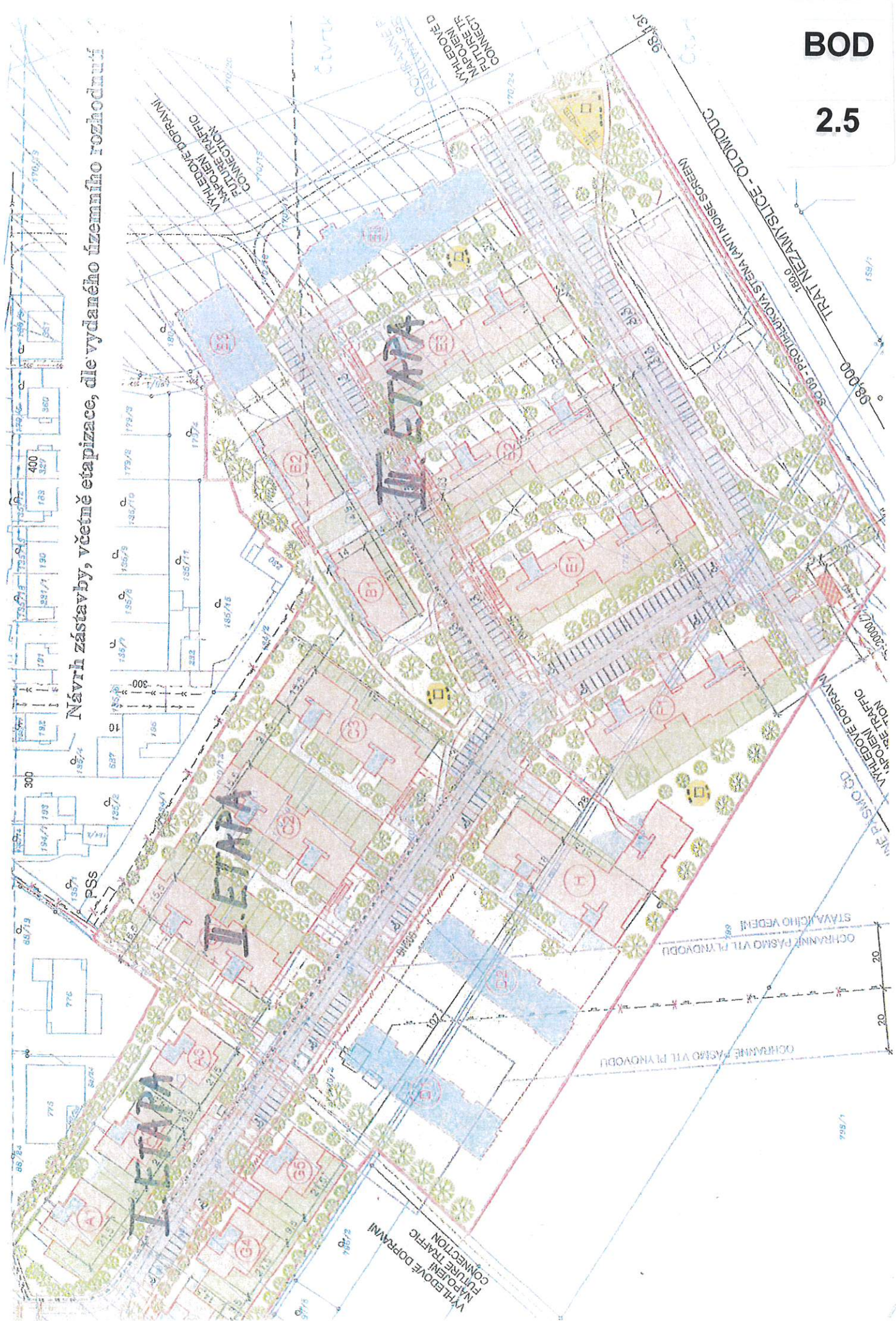
**Umístění bytové jednotky  
navržené do zástavy**



BOD

2.5

Návrh zástavby, včetně etapizace, dle vydaného územního rozhodnutí

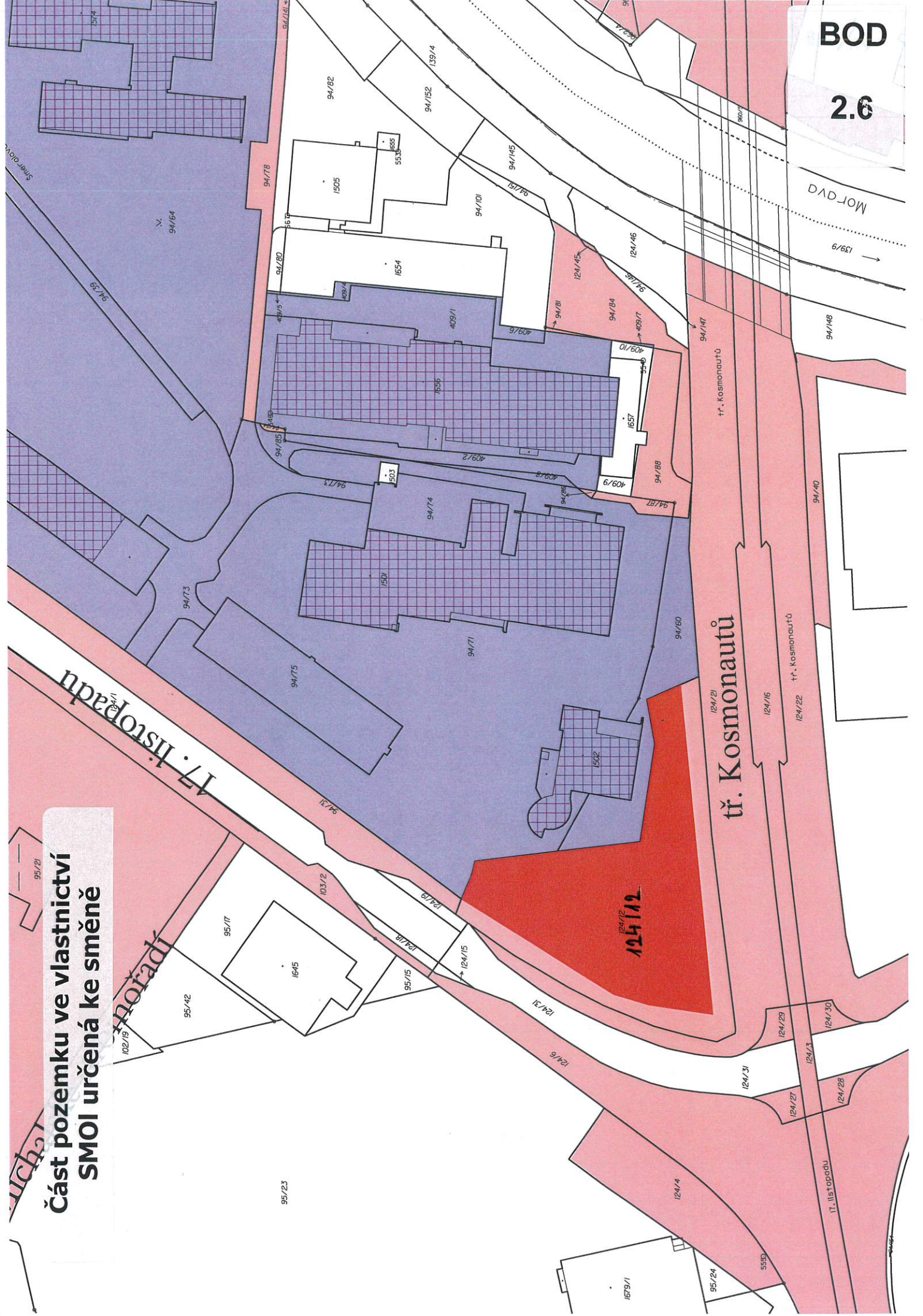




**Část pozemku ve vlastnictví  
SMOI určená ke směně**

**BOD**

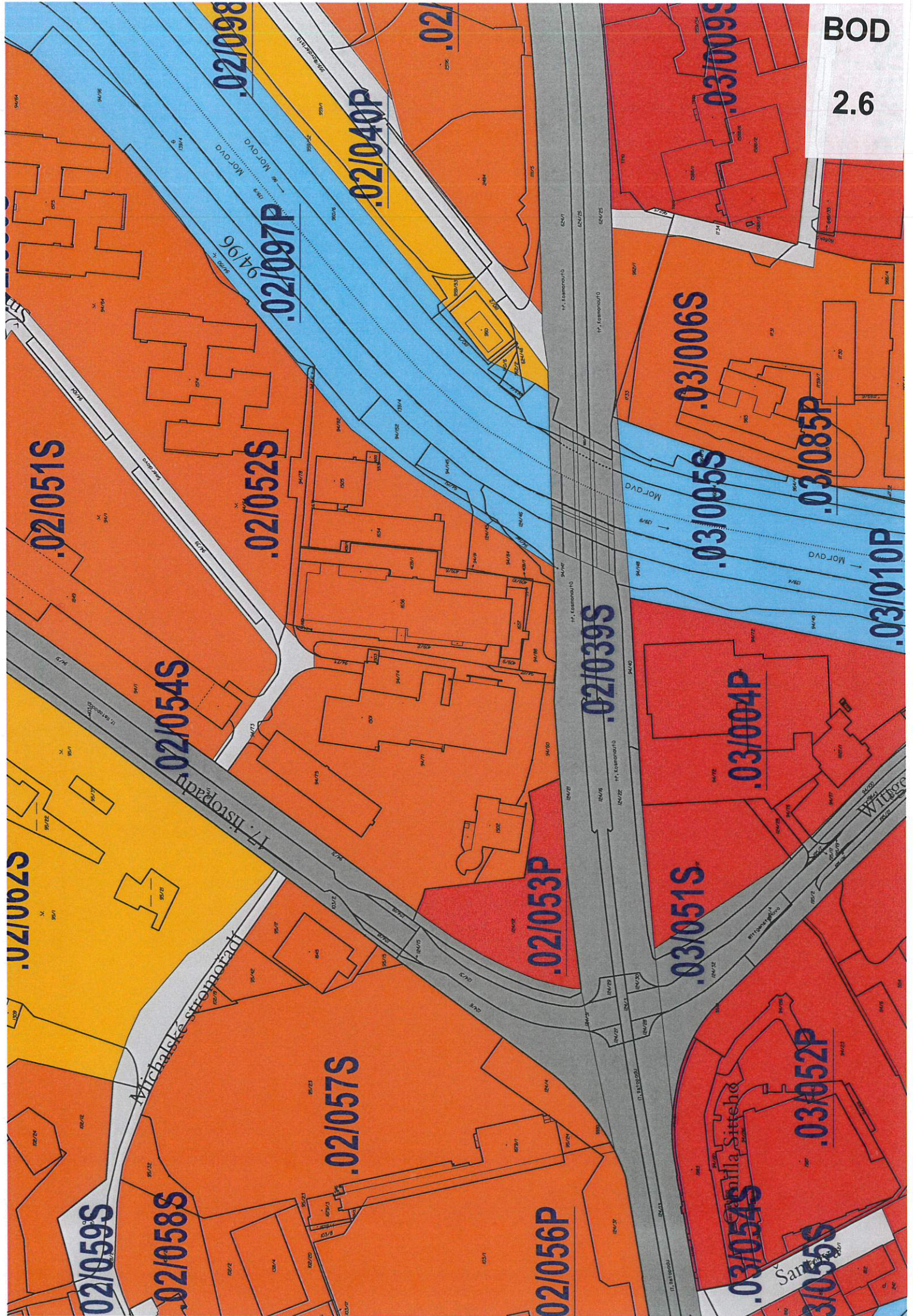
**2.6**





BOD

2.6



.02/002S

.02/051S

.02/054S

.02/052S

.02/057S

.02/058S

.02/059S

.02/053P

.02/056P

.02/039S

.02/040P

.02/097P

.02/098

.03/004P

.03/005S

.03/051S

.03/052P

.03/054S

.03/055S

.03/006S

.03/085P

.03/010P

Michalské náměstí

Mortava

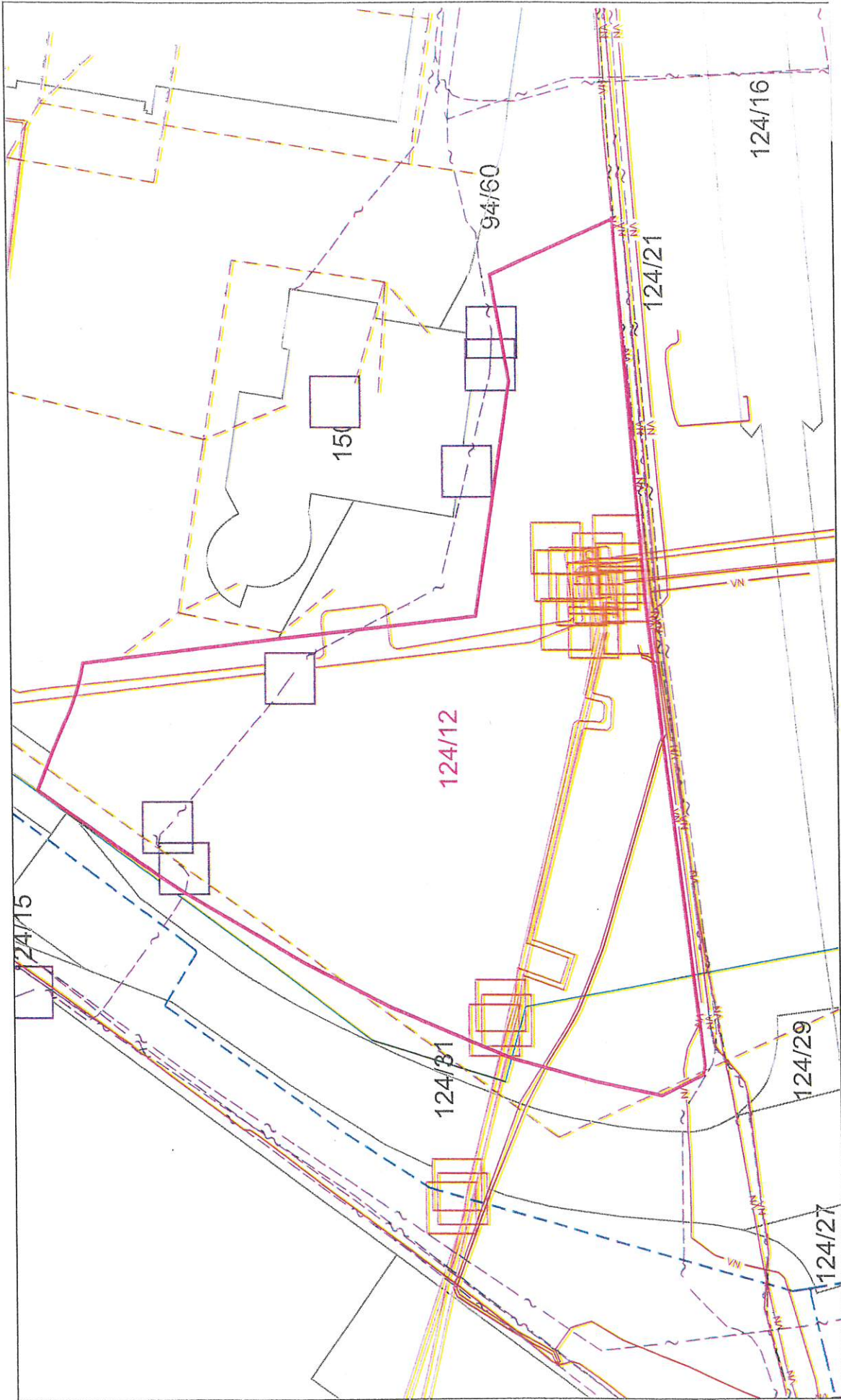
Vanilla Sittich

San

Witigo



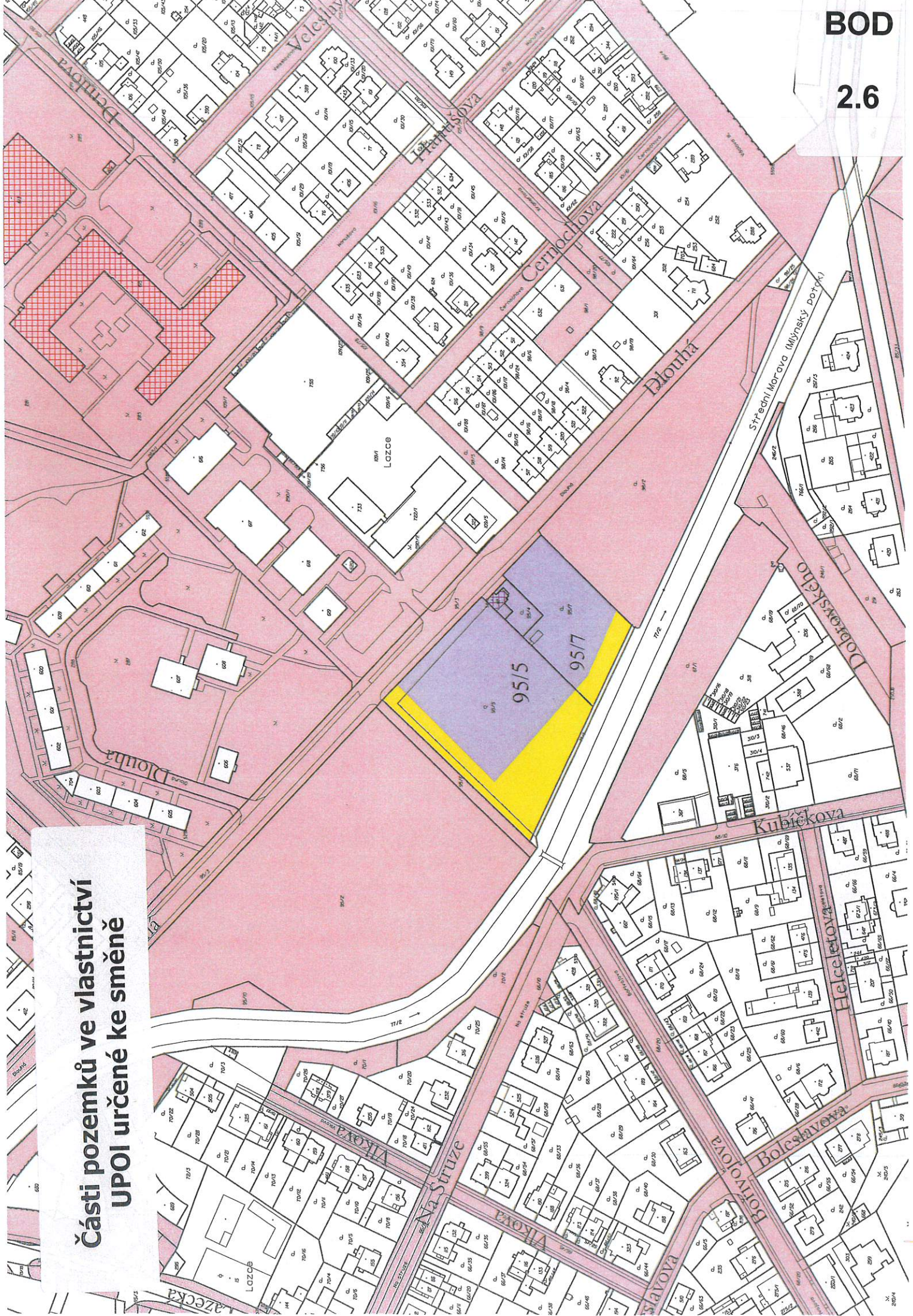
Portál územního plánování Olomouckého kraje - mapový výstup



BOD  
2.6

Vyhotovili: Bělinová Gabriela  
Dne: 12/10/21

**Části pozemků ve vlastnictví  
UPOl určené ke směně**



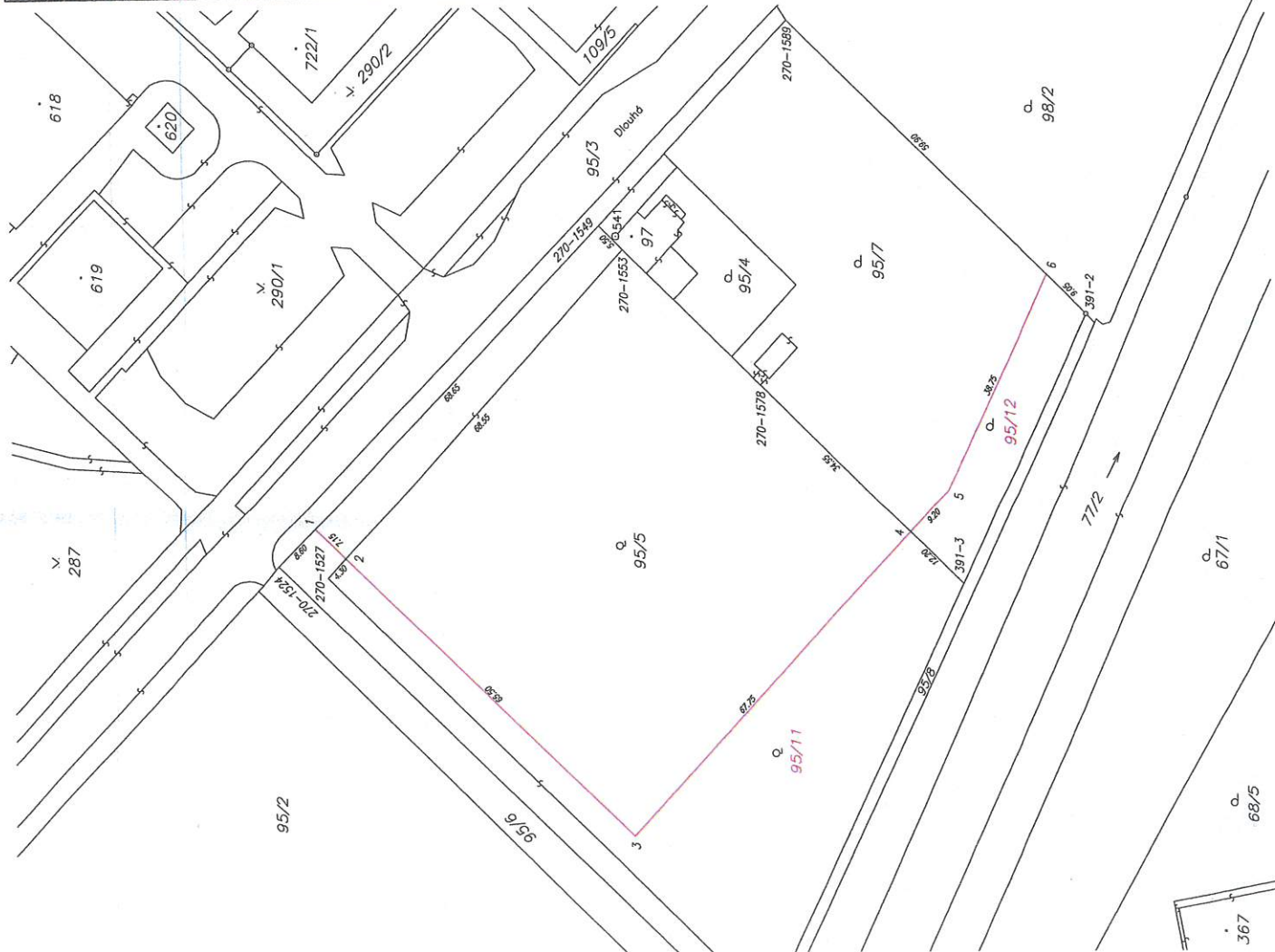
**VÝKAZ DOSAVADNÍHO A NOVÉHO STAVU ÚDAJŮ KATASTRU NEMOVITOSTÍ**

Dosavadní stav				Nový stav			
Označení pozemku parc. čísl.	Výměra parcely m <sup>2</sup>	Druh pozemku	Způsob využití	Označení pozemku parc. čísl.	Výměra parcely m <sup>2</sup>	Druh pozemku	Způsob využití
95/5	74,19	ovoc. sad	ovoc. sad	95/5	45,28	ovoc. sad	ovoc. sad
95/7	30,38	zahradka	zahradka	95/11	24,91	ovoc. sad	ovoc. sad
				95/7	26,03	zahradka	zahradka
				95/12	4,35	zahradka	zahradka
	1,04	57			1,04	57	

Výkaz údajů o bonitovaných půdně ekologických jednotkách (BPEJ) k parcelám nového stavu				
Parcelní číslo poz. evid. katastru nemovitostí	Výměra ha	BPEJ no dílu parcely		BPEJ no dílu parcely
		Parcelní číslo poz. evid. katastru nemovitostí	Zjednodušené evidence	
95/5	35800	49,28		
95/7	35800	26,03		
95/11	35800	24,91		
95/12	35800	4,35		

**Seznam souřadnic (S-VTSK)**

Č. bodu	X	Y	Kód kv.	Poznámka
270-1524	546668,77	1120712,08	4	dočasné stábil.
270-1527	546671,67	1120720,37	4	plot
270-1549	546614,63	1120766,16	4	dočasné stábil.
270-1553	546618,46	1120770,10	4	plot
270-1578	546640,57	1120793,04	4	dočasné stábil.
270-1589	546591,47	1120798,47	4	dočasné stábil.
391-2	546629,54	1120847,89	3	plot
391-3	546673,07	1120826,64	3	dočasné stábil.
1	546663,63	1120718,11	4	dočasné stábil.
2	546668,53	1120723,31	4	dočasné stábil.
3	54671,345	1120770,96	3	dočasné stábil.
4	546664,60	1120817,88	4	dočasné stábil.
5	546657,96	1120824,26	3	dočasné stábil.
6	546623,22	1120841,39	4	dočasné stábil.



**GEOMETRICKÝ PLÁN**  
pro  
rozdělení pozemku

Geometrický plán ověřil úřední oprávněný zeminářský inženýr:  
Jméno, příjmení: **Ing. Zuzana Tomečková**  
Číslo pasybu seznamu úřední oprávněných zeminářských inženýrů: **2628/13**  
Datum: **11.5.2021**  
Náležitosti a předmět odměny prvnímu příjemci:  
Katastrální územní plán a sňatkem parcel.

Státní ověřil úřední oprávněný zeminářský inženýr:  
Jméno, příjmení: **Ing. Zuzana Tomečková**  
Číslo pasybu seznamu úřední oprávněných zeminářských inženýrů: **2628/13**  
Datum: **19.5.2021**  
Tento státní ověřený geometrický plán v elektronické podobě obsahuje v dokumentaci elektronické podoby.

Učitel státního geometrického plánu v elektronické podobě:  
Ing. Zuzana Tomečková  
Pracovní místo: Úřad státního zeměměřičského úřadu  
Úřadní adresa: Úřad státního zeměměřičského úřadu, Ústí nad Labem, Ústřední náměstí 1, 462 01 Ústí nad Labem

KÚ pro Olomoucký kraj  
KÚ Olomouc  
Ing. Kateřina Urbová  
PGP-13319/2021-906  
2021.05.16 14:47:11 CEST

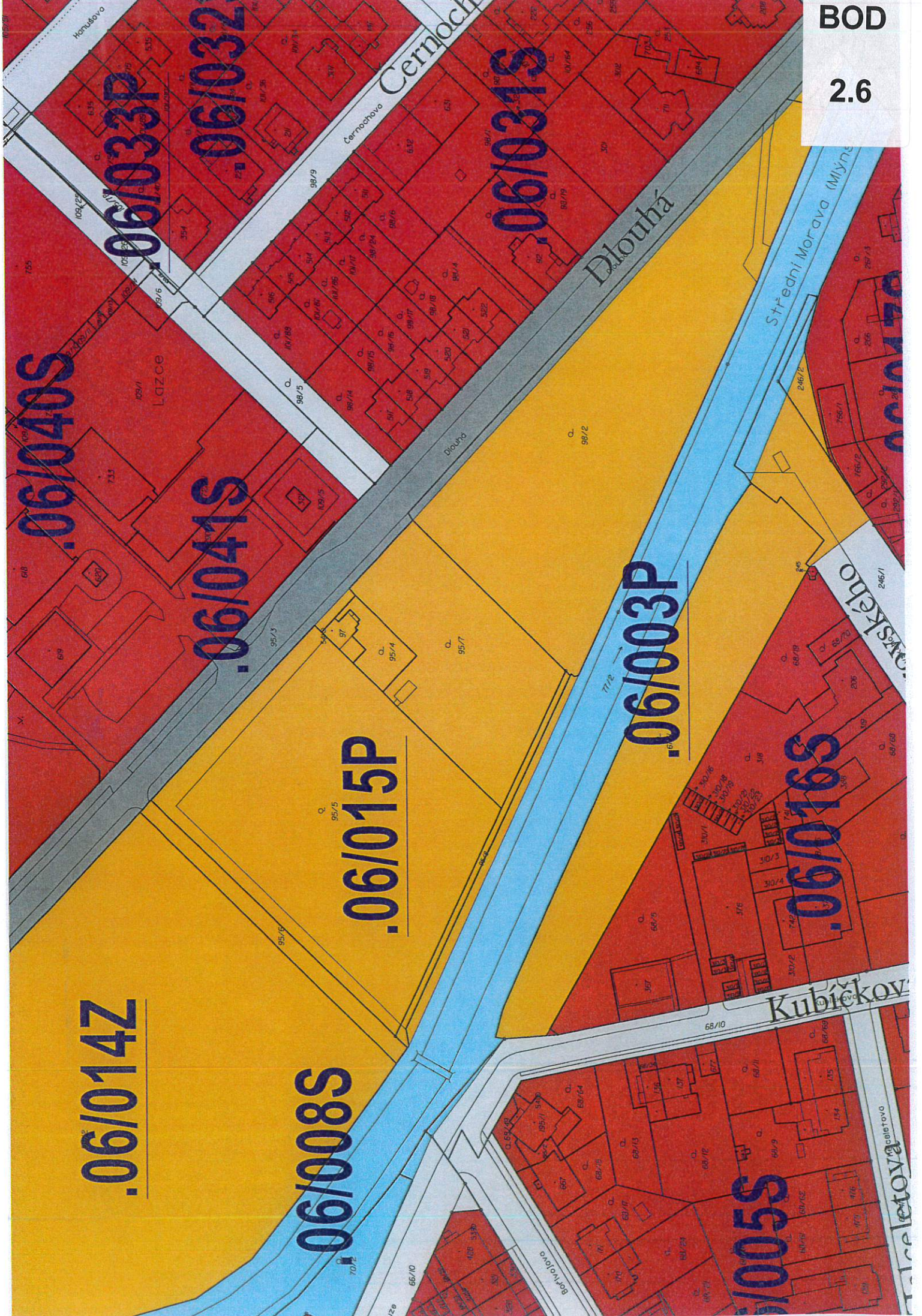
Číslo plánu: **775-85/2021**  
Okres: **Olomouc**  
Obec: **Olomouc**  
Kat. území: **Lazce**  
Mapový list: **Olomouc B-0/14**  
Dosažením vstříknutím pozemka bylo poskytnuto nezbytné množství údajů, které jsou nezbytné pro vypracování geometrického plánu dle seznamu souřadnic.

**BOD**  
**2.6**



BOD

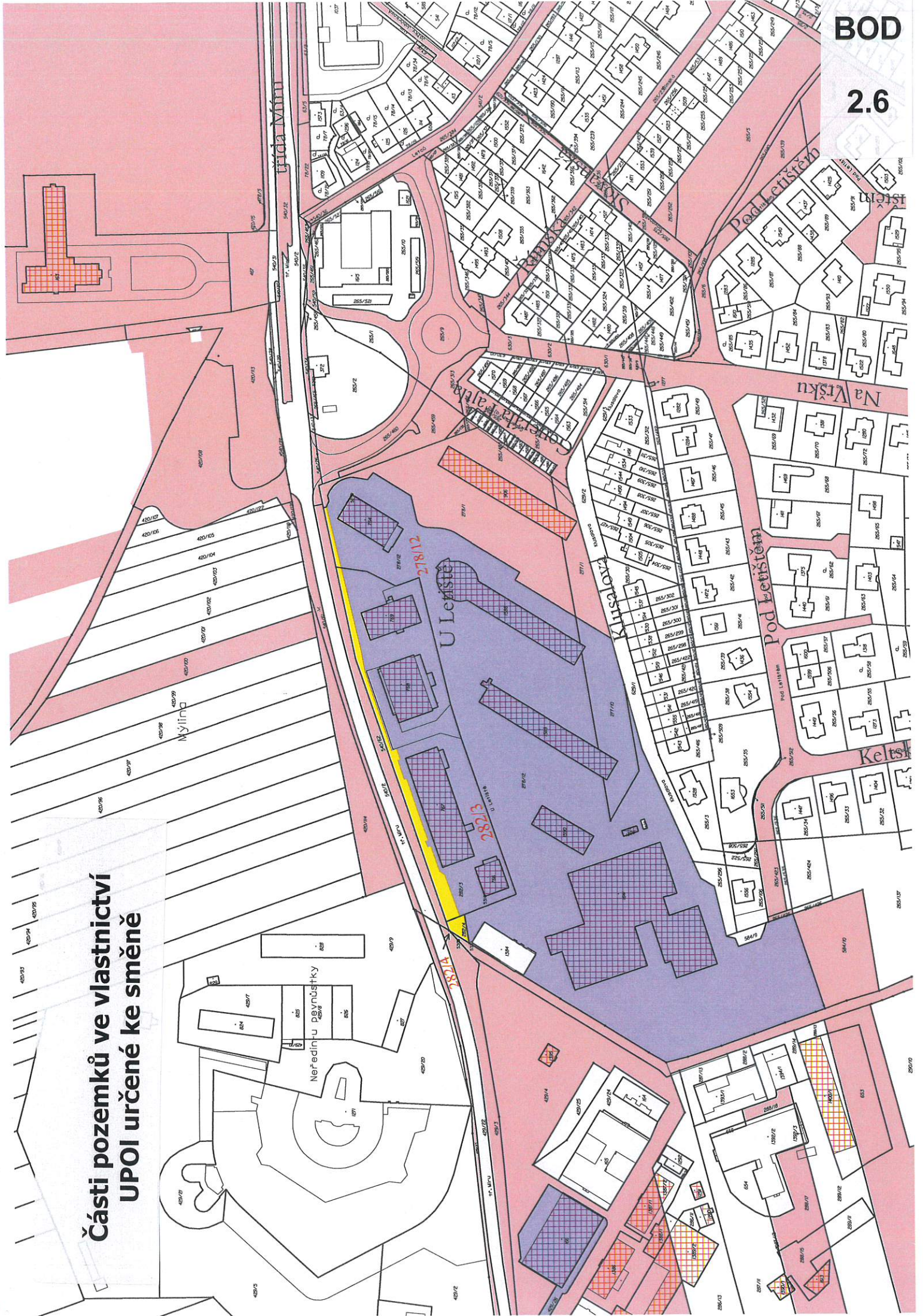
2.6







# Části pozemků ve vlastnictví ÚPOI určené ke směně



VÝKAZ DOSAVADNÍHO A NOVÉHO STAVU ÚDAJŮ KATASTRU NEMOVITOSTÍ

Nový stav

Označení pozemku parc. číslem	Výměra parcely		Označení pozemku parc. číslem	Výměra parcely	Druh pozemku	Způsob využití/výměr	Porovnání se stavem evidence právních vztahů Dí přechází z pozemku katastrálního oddělení nemovitostí	Označení dílu
	ha	m <sup>2</sup>						
278/12	2	13 54	278/12	2	86	2		
278/13			278/13		67	2		
282/3	50	32	282/3	41	33	2		
			282/6	9	00	2		
	2	63 86		(2: 63 86)			278/12	2
							282/3	2
	2	63 86						54
								32
								63 86

Dosavadní stav

Označení pozemku parc. číslem	Výměra parcely		Označení pozemku parc. číslem	Výměra parcely	Druh pozemku	Způsob využití/výměr	Porovnání se stavem evidence právních vztahů Dí přechází z pozemku katastrálního oddělení nemovitostí	Označení dílu
	ha	m <sup>2</sup>						
278/12	2	13 54	278/12	2	86	2		
278/13			278/13		67	2		
282/3	50	32	282/3	41	33	2		
			282/6	9	00	2		
	2	63 86		(2: 63 86)			278/12	2
							282/3	2
	2	63 86						54
								32
								63 86



GEOMETRICKÝ PLÁN

pro rozdělení pozemku

Jméno, příjmení: Ing. Zuzana Tomečková  
 Číslo pozemku určené správním zeměměřičským úřadem: 2628/13  
 Dne: 11.5.2021  
 Titul: 292/2021  
 Titul: 11.5.2021  
 Titul: 11.5.2021  
 Titul: 11.5.2021

Vyhovitel: Ing. Zuzana Tomečková  
 Oloumoúcký kraj, Olomouc  
 PGP: 1313/2021-805  
 2021.05.18 08:18:59 CEST

**BOD**

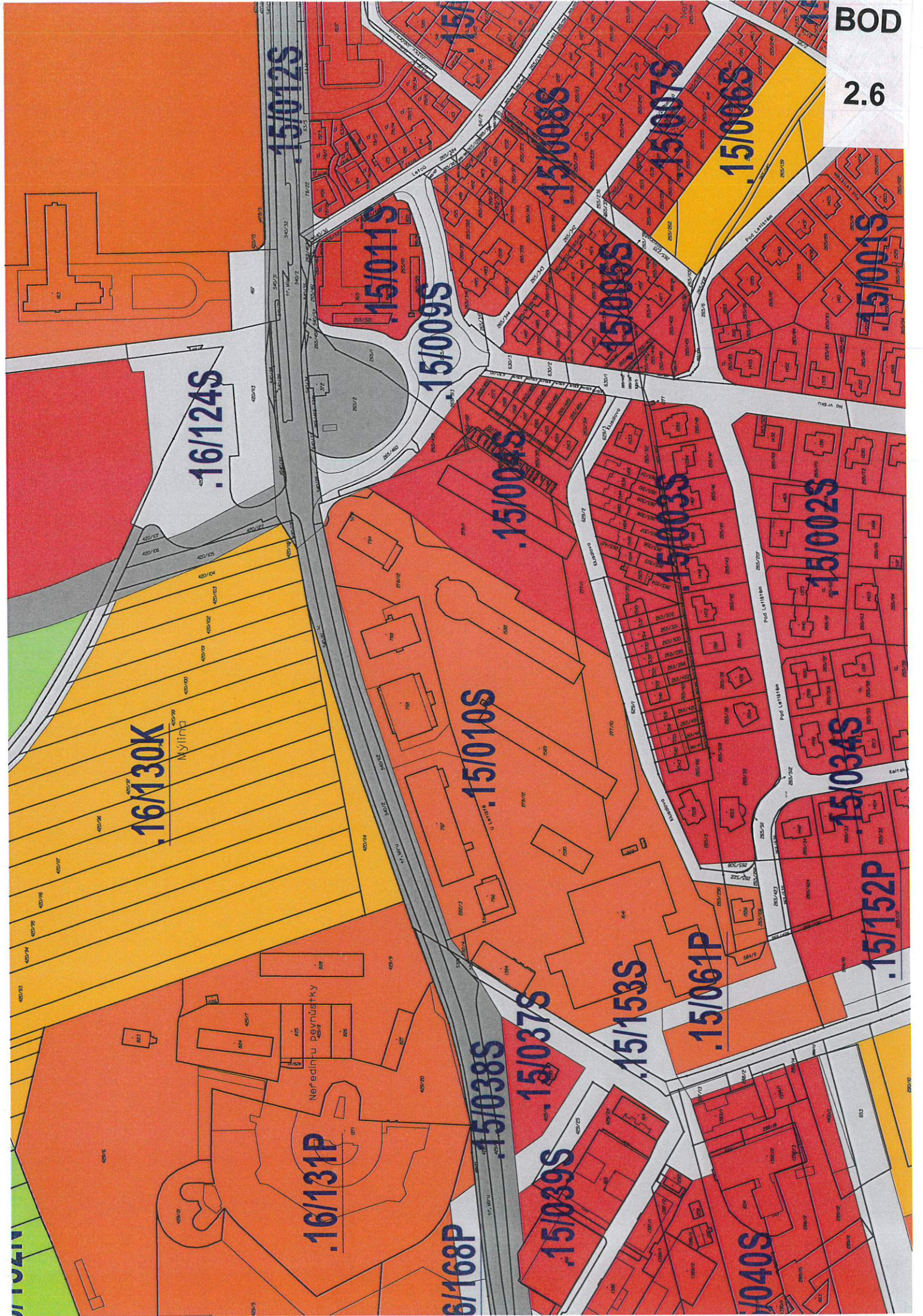
**2.6**

Ing. Zuzana Tomečková  
 PGP: 1313/2021-805  
 2021.05.18 08:18:59 CEST

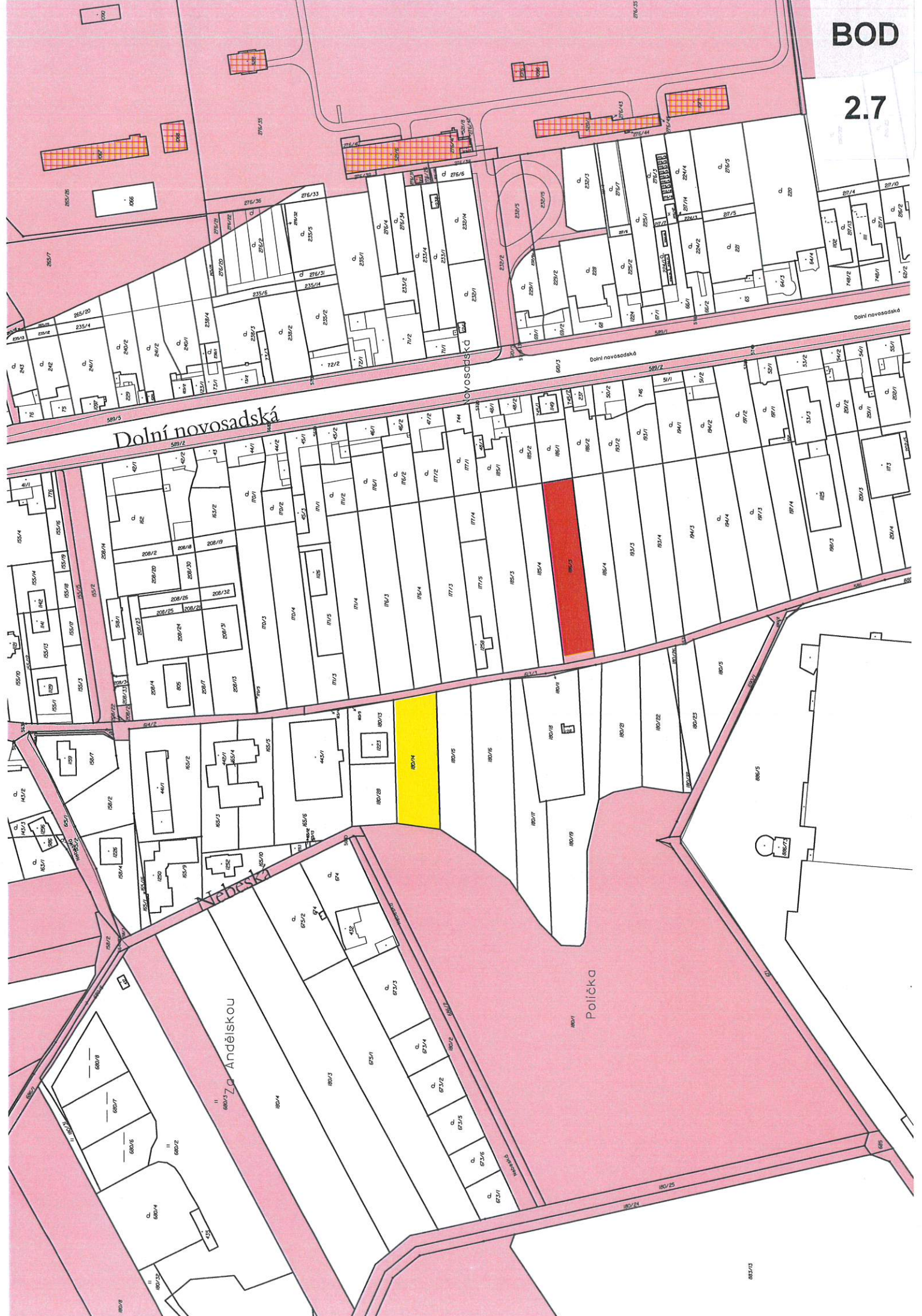
KÚ pro Olomoucký kraj  
 KP Olomouc  
 Ing. Petra Fráňová  
 PGP-1313/2021-805  
 2021.05.18 08:18:59 CEST

**Seznam souřadnic (S-JTSK)**  
 Souřadnice pro zápis do KN

Č. bodu	X	Y	Poznámka
201-402	1121093.76	549728.21	doč. stabil.
201-406	1121135.41	549914.63	doč. stabil.
510-35	1121022.07	549693.74	obrubeň
522-4910	1121077.10	549725.74	obrubeň
522-5016	1121145.46	549711.00	doč. stabil.
	1121142.54	549912.11	obrubeň
	1121134.87	549899.81	doč. stabil.
	1121131.77	549866.62	doč. stabil.
	1121127.27	549973.77	doč. stabil.
	1121125.70	549974.31	doč. stabil.
	1121124.33	549970.62	doč. stabil.
	1121126.00	549970.05	doč. stabil.
	1121113.34	549835.82	doč. stabil.
	1121114.29	549835.51	doč. stabil.
	1121110.79	549828.33	doč. stabil.
	1121111.73	549827.99	doč. stabil.
	1121109.81	549822.70	obrubeň
	1121107.07	549823.68	obrubeň
	1121092.81	549781.43	doč. stabil.
	1121079.73	549726.13	doč. stabil.



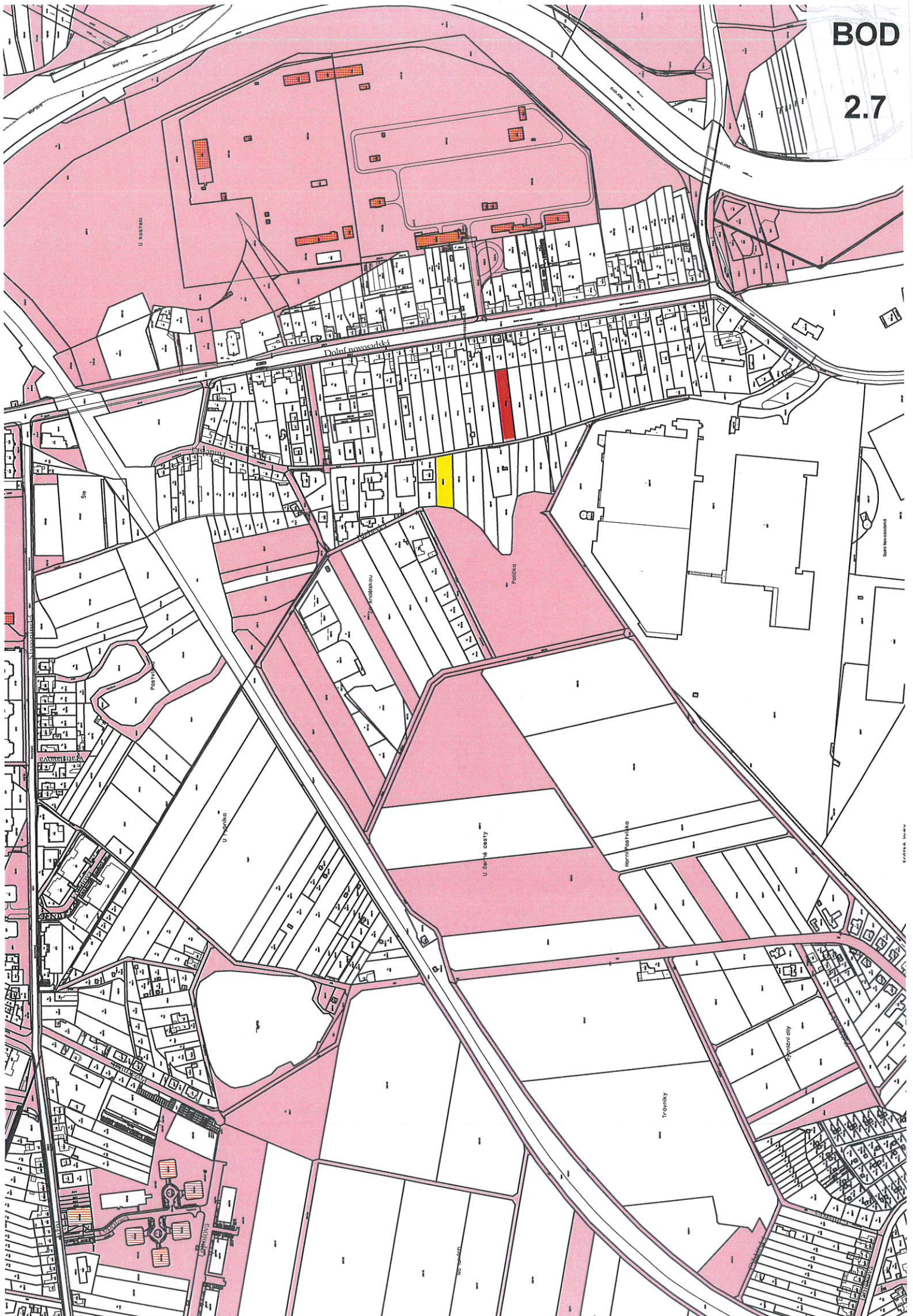




Dolní novosadská

Z. Andělskou

Polička



# VÝKAZ DOSAVADNÍHO A NOVÉHO STAVU ÚDAJŮ KATASTRU NEMOVITOSTÍ

Dosaďadní stav				Nový stav			
Označení pozemku parc. číslem	Výměra parcely ha	Druh pozemku	Označení pozemku parc. číslem	Výměra parcely ha	Typ stavby	Porovnání se stavem evidence právních vztahů	
						Číslo listu vztahů v katastru nemovitostí	Číslo listu vztahů v katastru nemovitostí
186/3	15 00	orná půda	186/3	14 34	orná půda	0	186/3
186/5	15 00	orná půda	186/5	15 00	orná půda	0	186/3

Výkaz údajů o bonitovaných půdně ekologických jednotkách (BPEJ) k parcelám nového stavu						
Parcelní číslo podle katastru nemovitostí	Výměra ha	Kód BPEJ	BPEJ na dílu parcely	Kód BPEJ	Výměra ha	BPEJ na dílu parcely
186/3	35600					
186/5	35600					

## Seznam souřadnic (S-JTSK)

Č. bodu	Souřadnice pro zápis do KN		Kód kv.	Souřadnice určené měřením	
	Y	X		Y	X
363-4029	546814.97	1124663.74	3	546814.97	1124663.74
363-4031	546818.15	1124667.81	3	546818.15	1124667.81
364-3087	546723.24	1124672.45	4	546723.24	1124672.45
364-3115	546725.83	1124656.49	6	546725.83	1124656.49
1	546814.11	1124667.31	6	546813.94	1124668.16
2	546810.83	1124663.24	4	546810.81	1124663.84

Souřadnice bodů na dosaďadní hranici pozemku určeny měření v terénu budou pro zápis do katastru nemovitostí upraveny podle dosaďadního určení hranice lanořadní body s kódem charakteristiky kvality souřadnic vyšším než 3. Důvodem je nerealizované zřesnění této hranice. Kódem je nutné doložit listinu prokazující shodu vstřetní na jejím průběhu (č. 50. odst. 1 písm. e) katastrálního zákona.

### GEOMETRICKÝ PLÁN pro rozdělení pozemku

Učastníci: Ing. Zuzana Tomečková  
 Dobruška 5, 502 01, tel. 232 346 815  
 z.tomeckova.geometrie@gmail.com

Číslo plánu: 1244-131/2021  
 Okres: Olomouc  
 Obec: Olomouc  
 Katastrální území: Nové Sady u Olomouce

Mapový list: Olomouc 8-2/14  
 Dosaďadním vztahům, pozemku bylo poskytnuto měřené hranice, které byly rozděleny vzhledem k jejich skutečnému rozložení dle seznamu souřadnic.

Učastníci: Ing. Zuzana Tomečková  
 Datum: 30.8.2021  
 Datum: 3.9.2021

Učastníci: Ing. Zuzana Tomečková  
 Datum: 2028/13  
 Datum: 834/2021

Učastníci: Ing. Zuzana Tomečková  
 Datum: 30.8.2021  
 Datum: 3.9.2021

Učastníci: Ing. Zuzana Tomečková  
 Datum: 2028/13  
 Datum: 834/2021

**BOD**

**2.7**

Ing. Zuzana Tomečková  
 Právník  
 Úředně ověřena

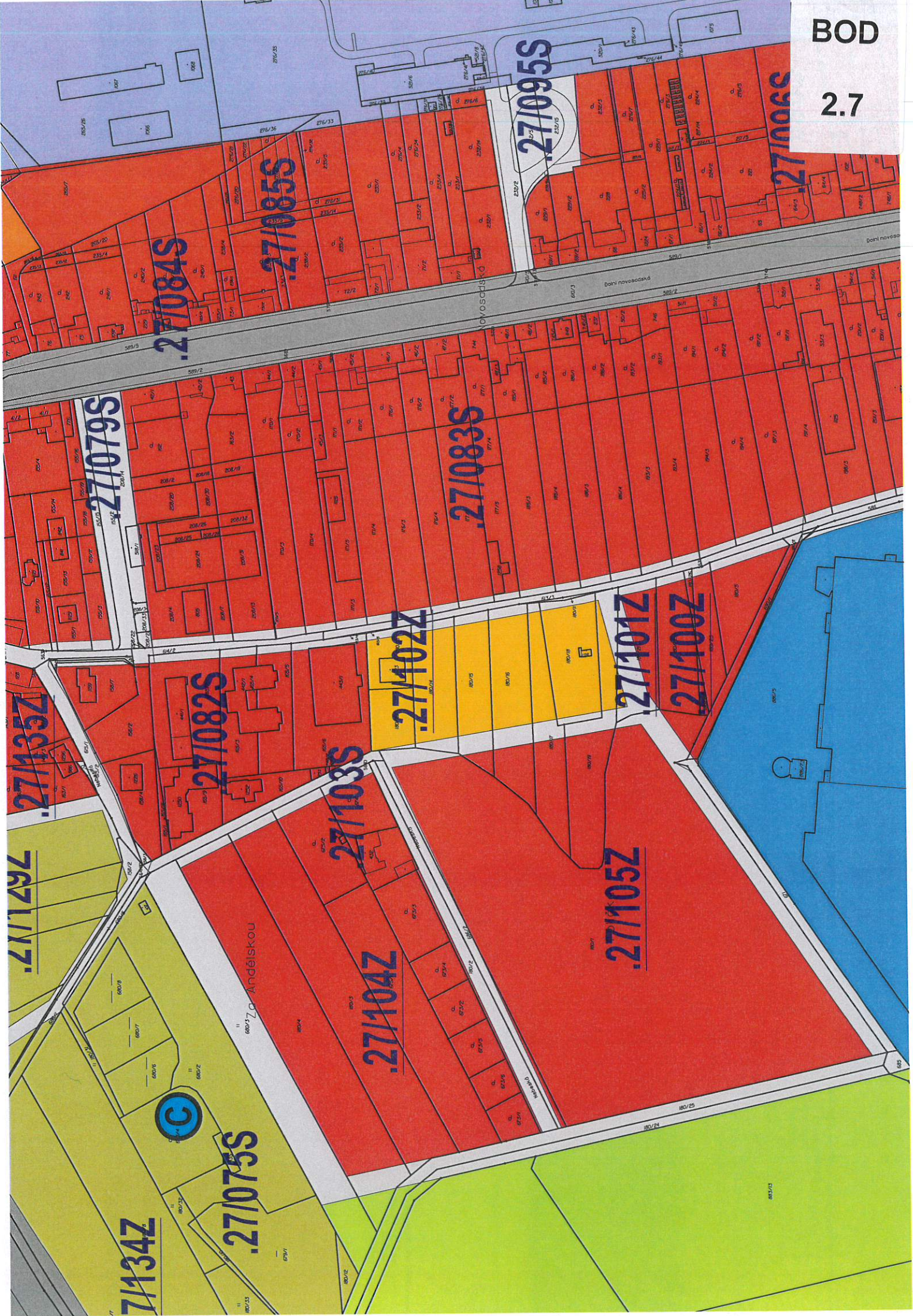


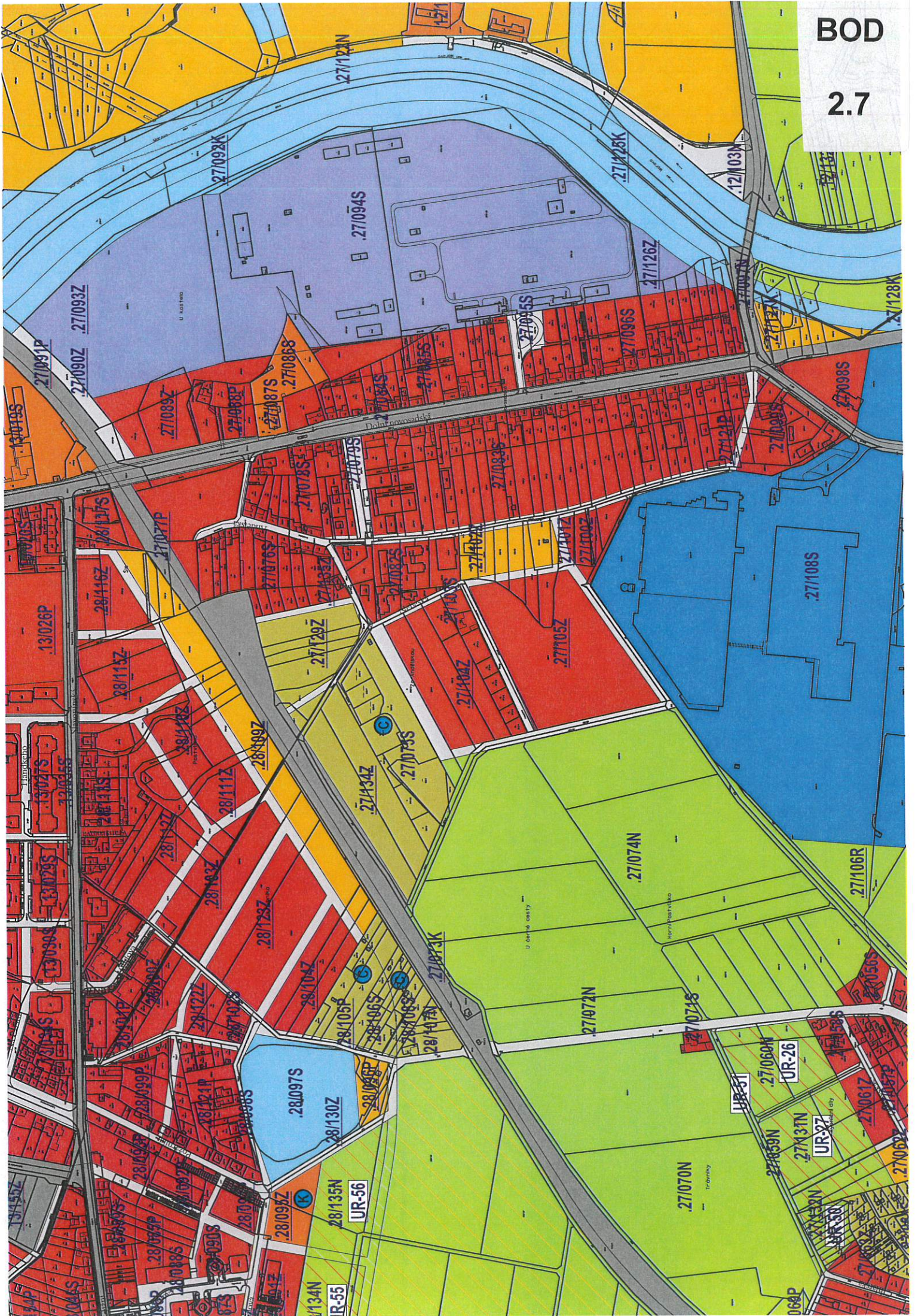




BOD

2.7





# ÚZEMNÍ STUDIE ANDĚLSKÁ - NOVÉ SADY

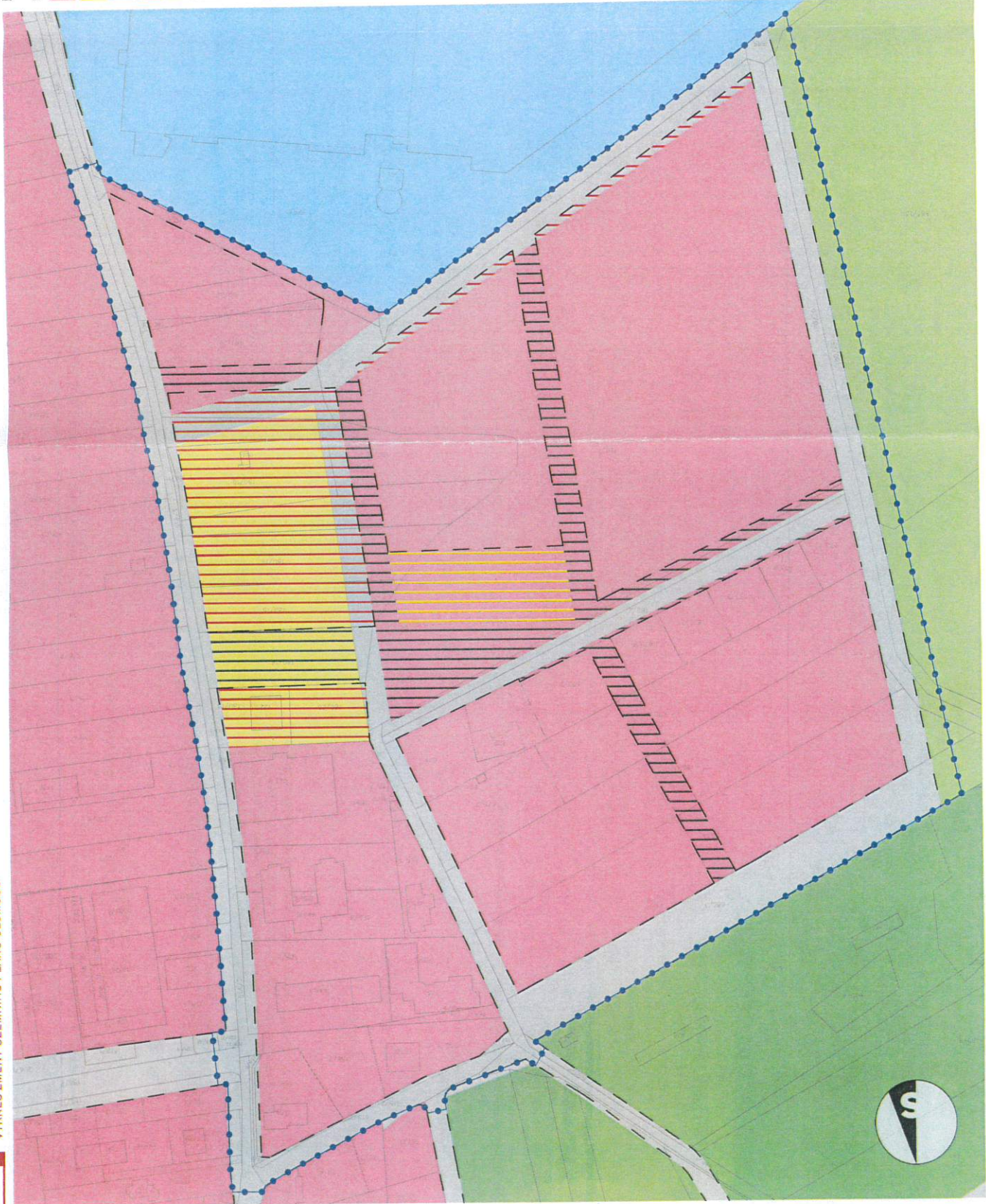
VÝKRES ZMĚNY ÚZEMNÍHO  
PLÁNU OLOMOUC

BOD

2.7



VÝKRES ZMĚNY ÚZEMNÍHO PLÁNU OLOMOUC



LEGENDA:

PLATNÝ ÚZEMNÍ PLÁN OLOMOUC:

- PLOCHY SMÍŠENÉ OBYTNÉ (B)
- PLOCHY VEŘEJNÉ REKREACE (R)
- PLOCHY SMÍŠENÉ VÝROBNÍ (V)
- PLOCHY SMÍŠENÉ REKREACE (Z)
- PLOCHY INDIVIDUÁLNÍ REKREACE (N)
- PLOCHY ZEMĚDĚLSKÉ (N)
- PLOCHY VEŘEJNÝCH PROSTRANSTVÍ (P)

NÁVRH ZMĚNY ÚZEMNÍHO PLÁNU OLOMOUC:

- PLOCHY SMÍŠENÉ OBYTNÉ - NÁVRHOVĚ
- PLOCHY VEŘEJNÉ REKREACE - NÁVRHOVĚ
- PLOCHY VEŘEJNÝCH PROSTRANSTVÍ - NÁVRHOVĚ


































ÚZEMNÍ STUDIE:

- HRANICE ŘEŠENÉHO ÚZEMÍ
- HRANICE BLOKU - ULIČNÍ ČÁRA

**ÚZEMNÍ STUDIE  
NOVÉ SADY -  
ZA ANDĚLSKOU**

KOORDINACNÍ VÝKRES

LEGENDA:

-  PLOCHY SMÍŠENÉ OBYTNÉ
-  PLOCHY SMÍŠENÉ VÝROBNÍ
-  POZEMEK STAVĚB A ZAŘÍZENÍ PRO STRAVOVÁNÍ
-  PLOCHY ZELENÉ
-  KOMUNIKACE
-  ZVÝŠENÍ KRÍŽOVATKY PRO ZKLIDNĚNÍ DOPRAVY
-  CHODNÍK PRO CHODCE NEBO SMÍŠENÁ STEZKA
-  NÁVRH ZÁSTAVBY
-  LINIE VEŘEJNÝCH PROSTRANSTVÍ
-  NÁVRH PARCELACE
-  HRANICE ŘEŠENÉHO ÚZEMÍ
-  ULIČNÍ ČÁRA
-  STAVEBNÍ ČÁRA - VOLNÁ
-  STAVEBNÍ ČÁRA - OTEVŘENÁ
-  SPOLEČNÁ STAVEBNÍ A ULIČNÍ ČÁRA
-  ZASTAVITELNÁ PLOCHA
-  NEOPLOČENÉ PŘEDZAHRADKY
-  PEŠÍ PROPOJENÍ
-  CYKLOTRASA
-  PODZEMNÍ ELTRICKÉ VEDENÍ - STÁVAJÍCÍ
-  PODZEMNÍ ELTRICKÉ VEDENÍ - NÁVRHOVÉ
-  SPLAŠKOVÁ KANALIZACE - STÁVAJÍCÍ
-  SPLAŠKOVÁ KANALIZACE - NÁVRHOVÁ
-  DEŠŤOVÁ KANALIZACE - NÁVRHOVÁ
-  VODOVODNÍ VEDENÍ - STÁVAJÍCÍ
-  VODOVODNÍ VEDENÍ - NÁVRHOVÉ
-  TRAFOSTANICE - STÁVAJÍCÍ
-  TRAFOSTANICE - NÁVRHOVÁ
-  PŘECERPAVACÍ STANICE - STÁVAJÍCÍ
-  LINIE STROMORADÍ - NAVRHOVANÉ
-  LINIE STROMORADÍ - STÁVAJÍCÍ
-  ODPADOVÉ NÁDOBY NA TRIDĚNÝ ODPAD
-  LINIE OPLOČENÍ



KOORDINACNÍ VÝKRES

U Stadionu

U stadionu

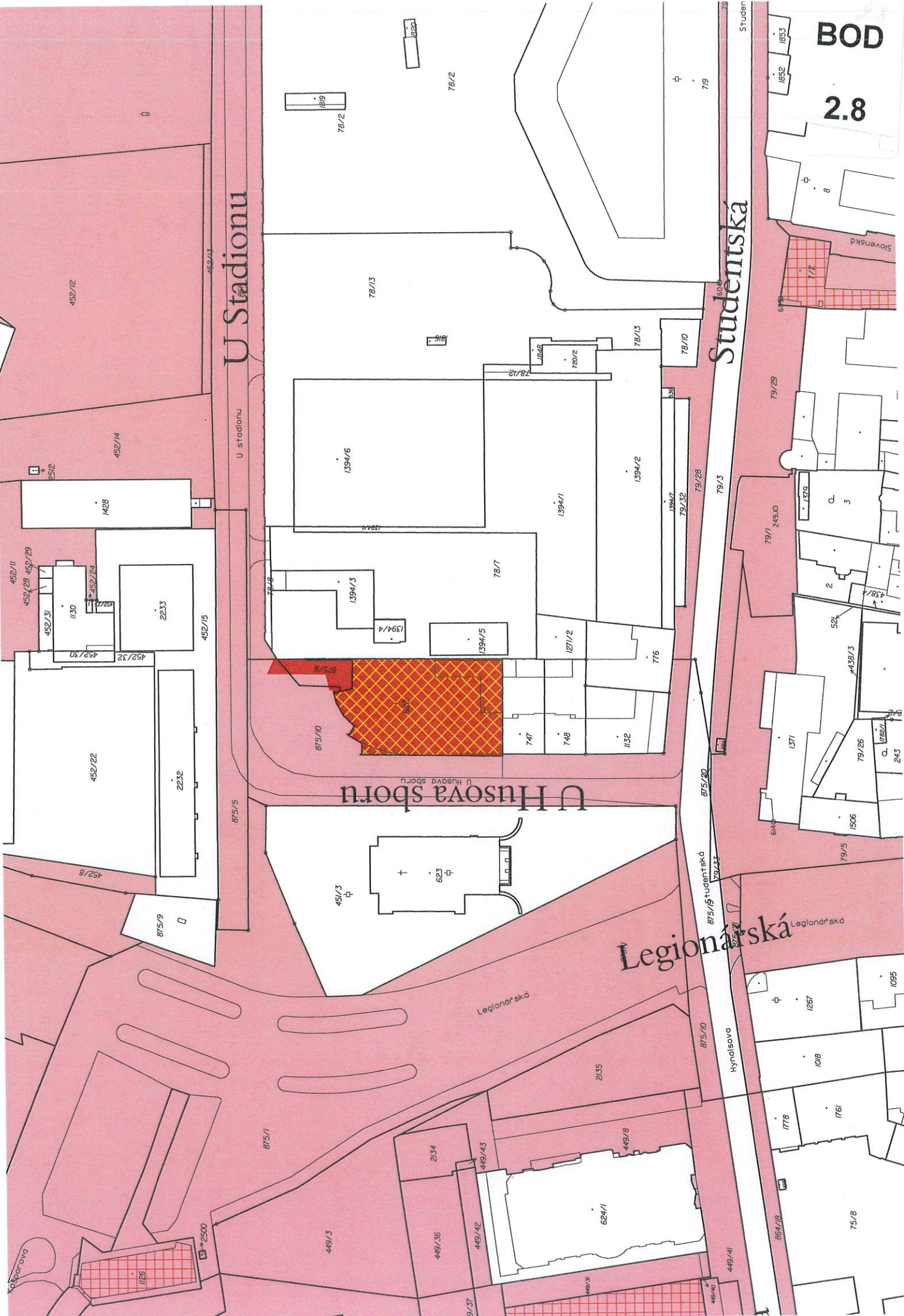
875/5

U Husova sportu

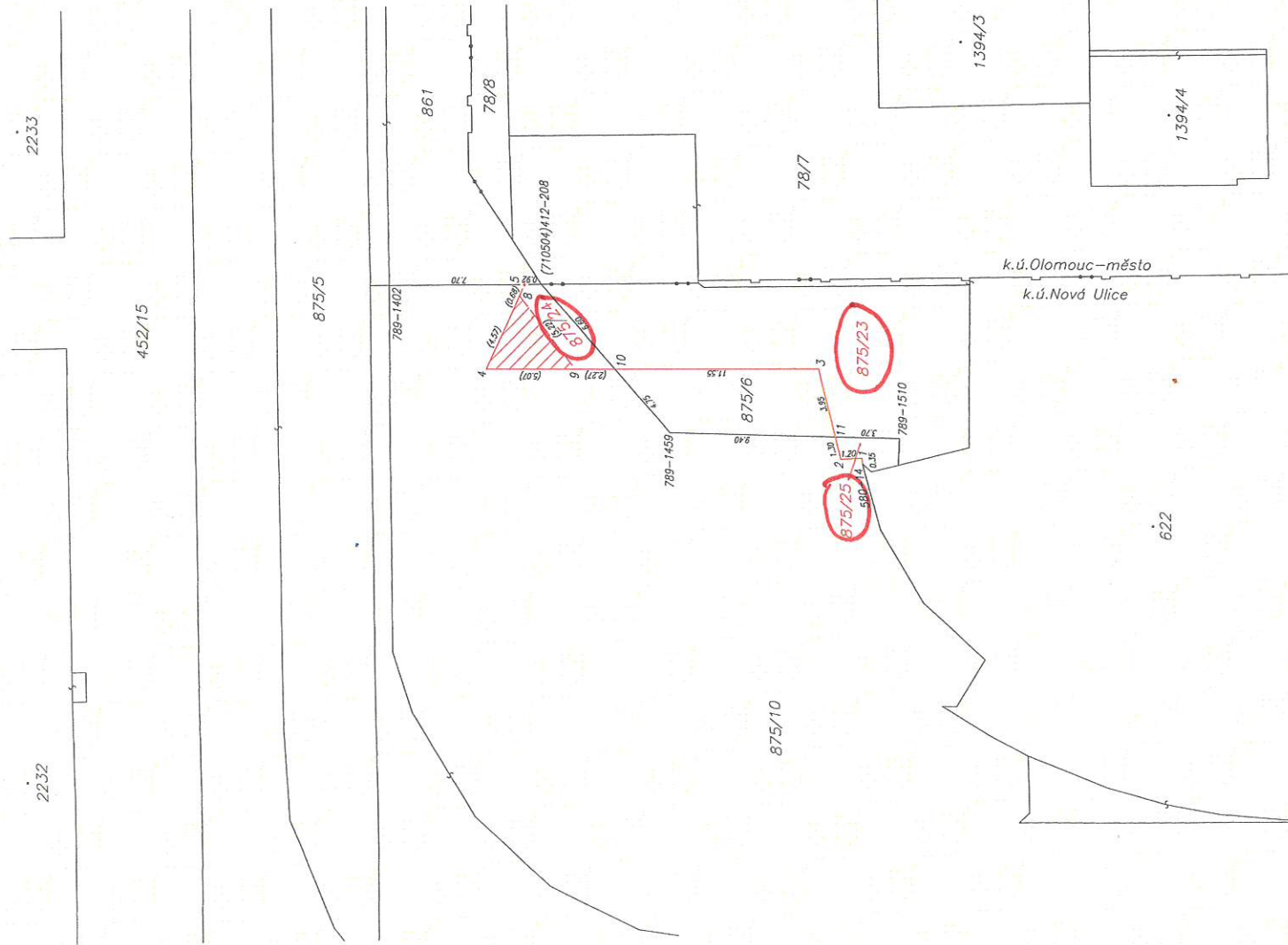
Legionárska

Studentská

BOD  
2.8



Dosaďadlný stav		Nový stav		Porovnání se stávající evidencí právních vztahů	
Označení pozemku parc. číslem	Výměra parcely ha	Druh pozemku	Typ stavby	Způsob určení výměry	Číslo listu vztahů
875/6	1,79	ostatní plocha	ostatní plocha	2	10001
875/10	37,78	ostatní plocha	ostatní plocha	0	10001
<b>Věcné břeměno:</b> 875/10					
Oprávnění: dle listiny					
Druh věcného břeměna: právo přístupu a jízd za účelem opravy a údržby komunikace					



**Seznam souřadnic (S-U/SK)**  
Souřadnice pro zápis do KN

Y	X	kód kv.	Poznámka
547329.33	1120943.31	4	roh budovy
547339.73	1120961.42	3	obrubník
547329.26	1120934.64	6	dočasně stabil.
547337.79	1120950.49	4	dočasně stabil.
547338.33	1120963.57	4	obrubník
547339.40	1120961.40	3	obrubník
547339.44	1120960.19	3	obrubník
547334.33	1120958.98	3	obrubník
547334.05	1120940.07	3	obrubník
547329.32	1120942.33	3	obrubník
547329.83	1120942.04	3	dočasně stabil.
547334.13	1120945.14	3	dočasně stabil.
547334.16	1120947.41	4	dočasně stabil.
547338.18	1120959.89	4	dočasně stabil.

**GEOMETRICKÝ PLÁN**  
pro  
rozdělení pozemku a vymezení rozsahu  
věcného břeměna k části pozemku

Vyhovitel: Ing. Zuzana Tomečková  
Doloplaty 83, 783 56 Doloplaty  
IČ 78632685, tel:732 346 815  
tomeckova.geometrie@gmail.com

Číslo plánu: 2445-41/2020

Okres: Olomouc  
Obec: Olomouc  
Kat. území: Nová Ulice

Mapový list: Olomouc 8-0/13

Dosaďadlným plánem pozemku bylo součástí katastrálního území Olomouc, které bylo změněno předepsaným způsobem.  
dle seznamu souřadnic

Kat. území: k.ú. Olomouc-město  
k.ú. Nová Ulice

Geometrický plán ověřil úředně oprávněný zeměměřičský inženýr:  
Jméno, příjmení: Ing. Zuzana Tomečková  
Číslo pozemky seznamu úředně oprávněných zeměměřičských inženýrů: 2628/13  
Datum: 10.4.2020  
Číslo: 248/2020

Stávající ověřil úředně oprávněný zeměměřičský inženýr:  
Jméno, příjmení: Ing. Zuzana Tomečková  
Číslo pozemky seznamu úředně oprávněných zeměměřičských inženýrů: 2628/13  
Datum: 22.4.2020  
Číslo: 763/2020

Tento staňopis odpovídá geometrickému plánu v elektronické podobě uloženému v dokumentaci katastrálního území.  
Ověření staňopisu geometrického plánu v listinné podobě.



**BOD**

**2.8**

BOD

452/15

2.8

2232

LT 500

OC 875/5

LT 80

BT 400  
5,52‰ - 30,77m

78/4

200

875/6

1394/4

Bb

BT 400  
4,85‰ - 35,18m

15,13  
(214,12)

16,28‰ - 4,30m  
BT 400  
215,28  
(211,98)

213,37  
215,17  
(212,91)

213,13  
213,13  
(212,91)

213,13  
213,13  
(212,91)

213,13  
213,13  
(212,91)

213,13  
213,13  
(212,91)

213,13  
213,13  
(212,91)

213,13  
213,13  
(212,91)

213,13  
213,13  
(212,91)

213,13  
213,13  
(212,91)

213,13  
213,13  
(212,91)

213,13  
213,13  
(212,91)

213,13  
213,13  
(212,91)

213,13  
213,13  
(212,91)

213,13  
213,13  
(212,91)

213,13  
213,13  
(212,91)

213,13  
213,13  
(212,91)

213,13  
213,13  
(212,91)

213,13  
213,13  
(212,91)

213,13  
213,13  
(212,91)

213,13  
213,13  
(212,91)

213,13  
213,13  
(212,91)

213,13  
213,13  
(212,91)

213,13  
213,13  
(212,91)

213,13  
213,13  
(212,91)

Husův sbor

623

LT 500

BX3

BT 500  
6,26‰ - 70,23m

PE 50

KT 200

KT 200

PB 25

215,23  
(212,88)

622

747

1394/5

MORAVSKÁ VODÁRENSKÁ, a.s.

Polohopis není kopie katastrální mapy

Zakresleny jsou pravděpodobné průběhy sítí a nadmořské výšky, které nelze použít pro návaznou výstavbu, pokud nebude jejich správnost ověřena měřením před zahájením stavebních prací



Popis:

Vystavil:

Čtírad Grecman

Dne:

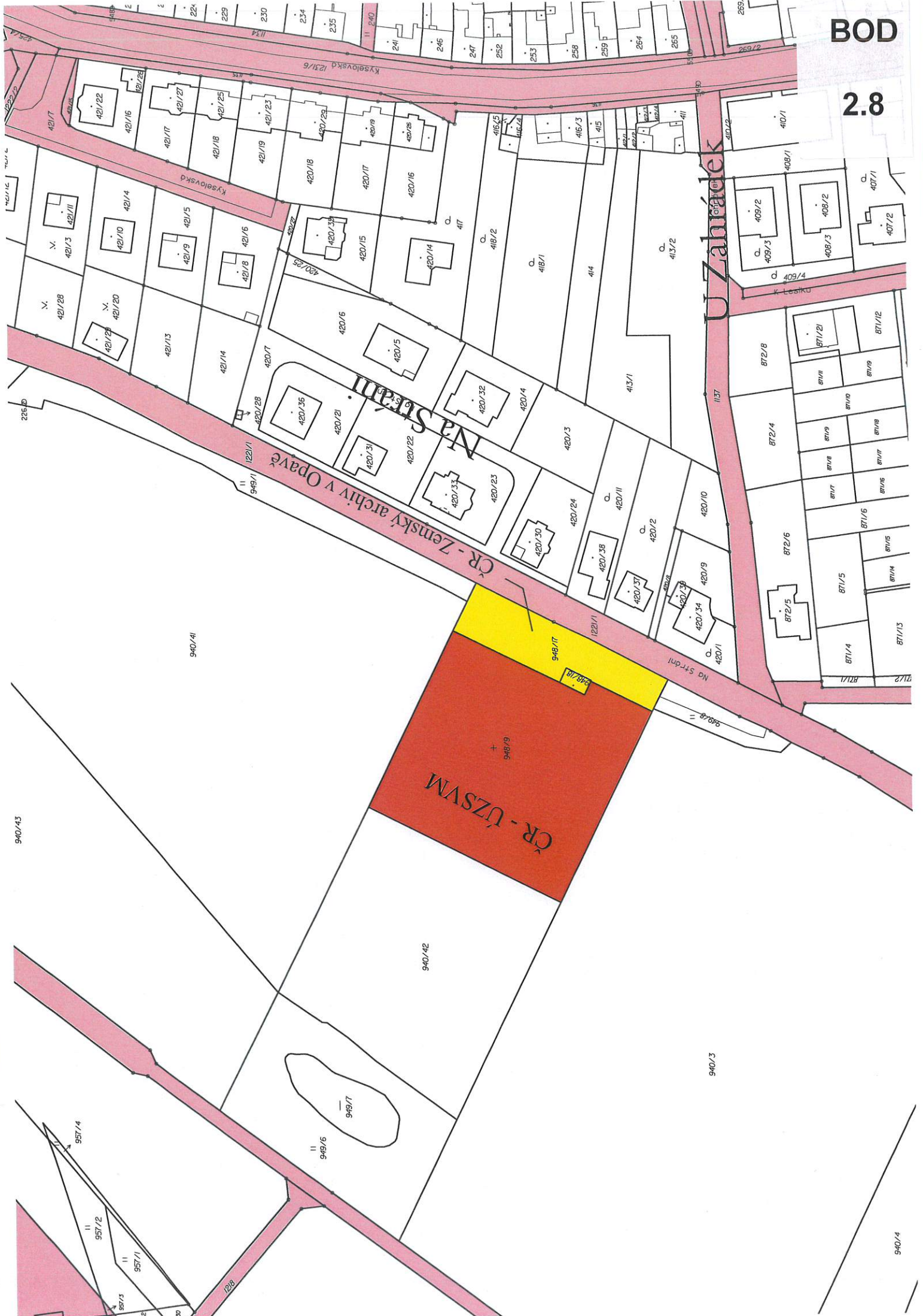
2.3.2020

Měřítko: 1:500



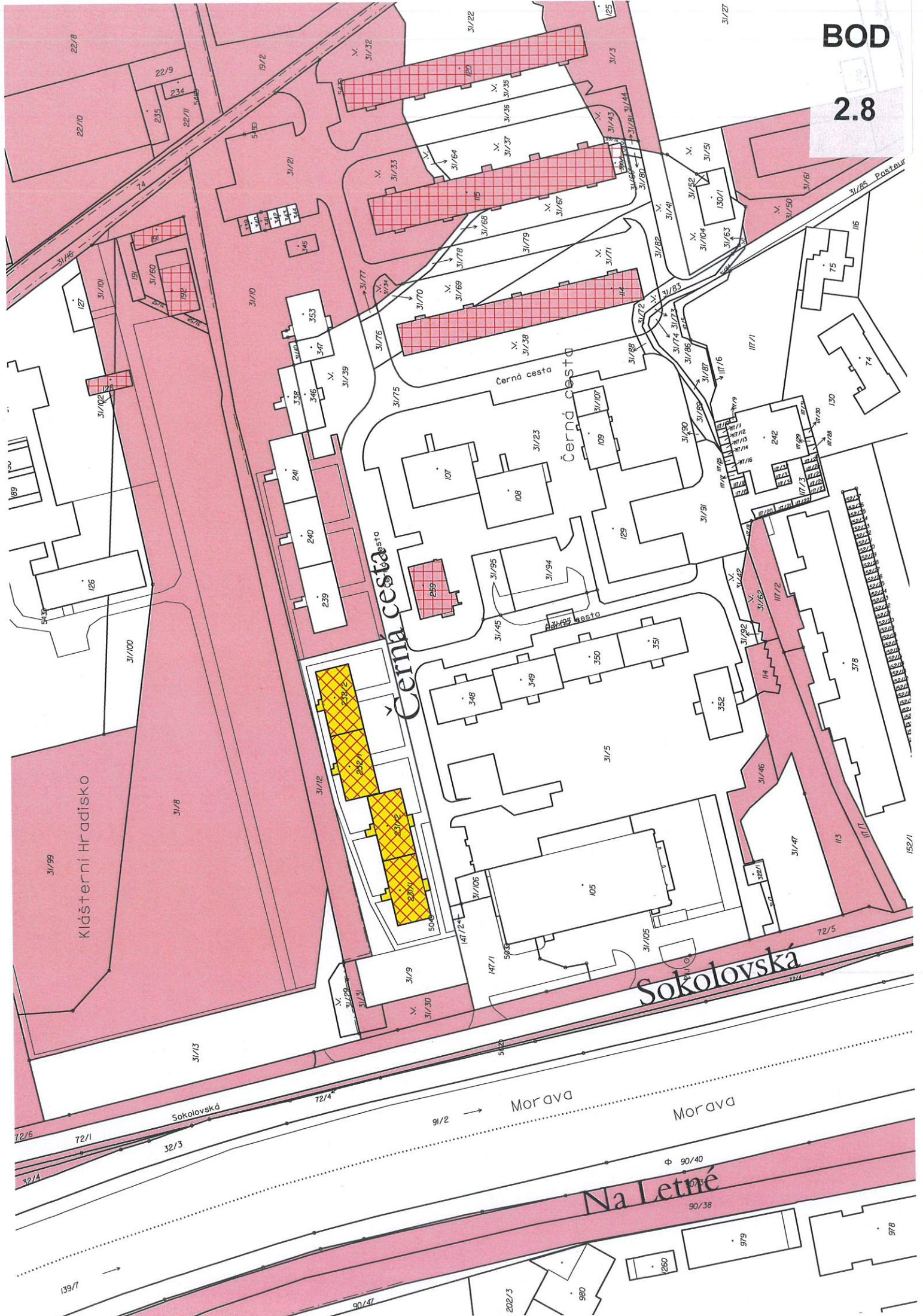
BOD

2.8



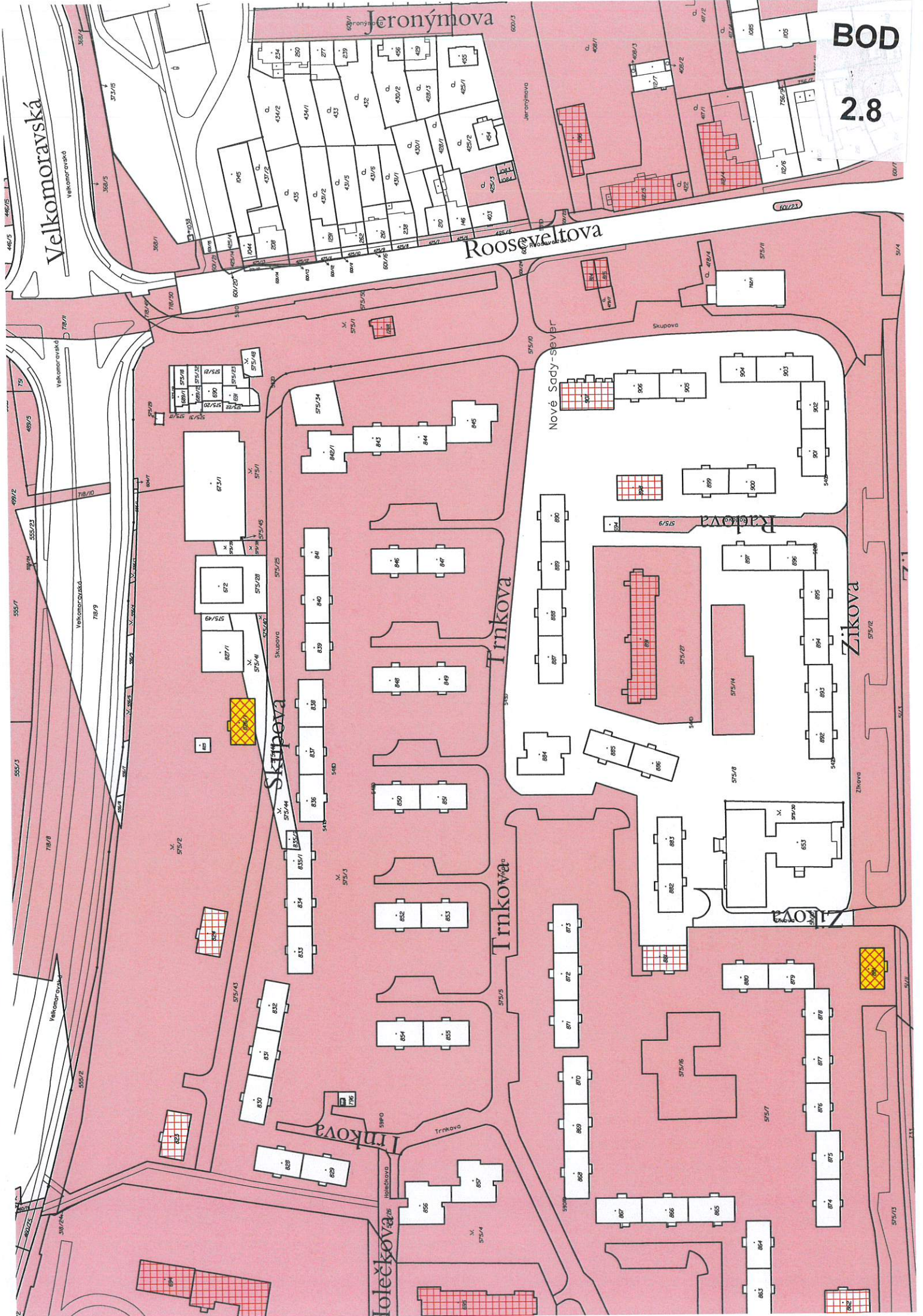
BOD

2.8



BOD

2.8

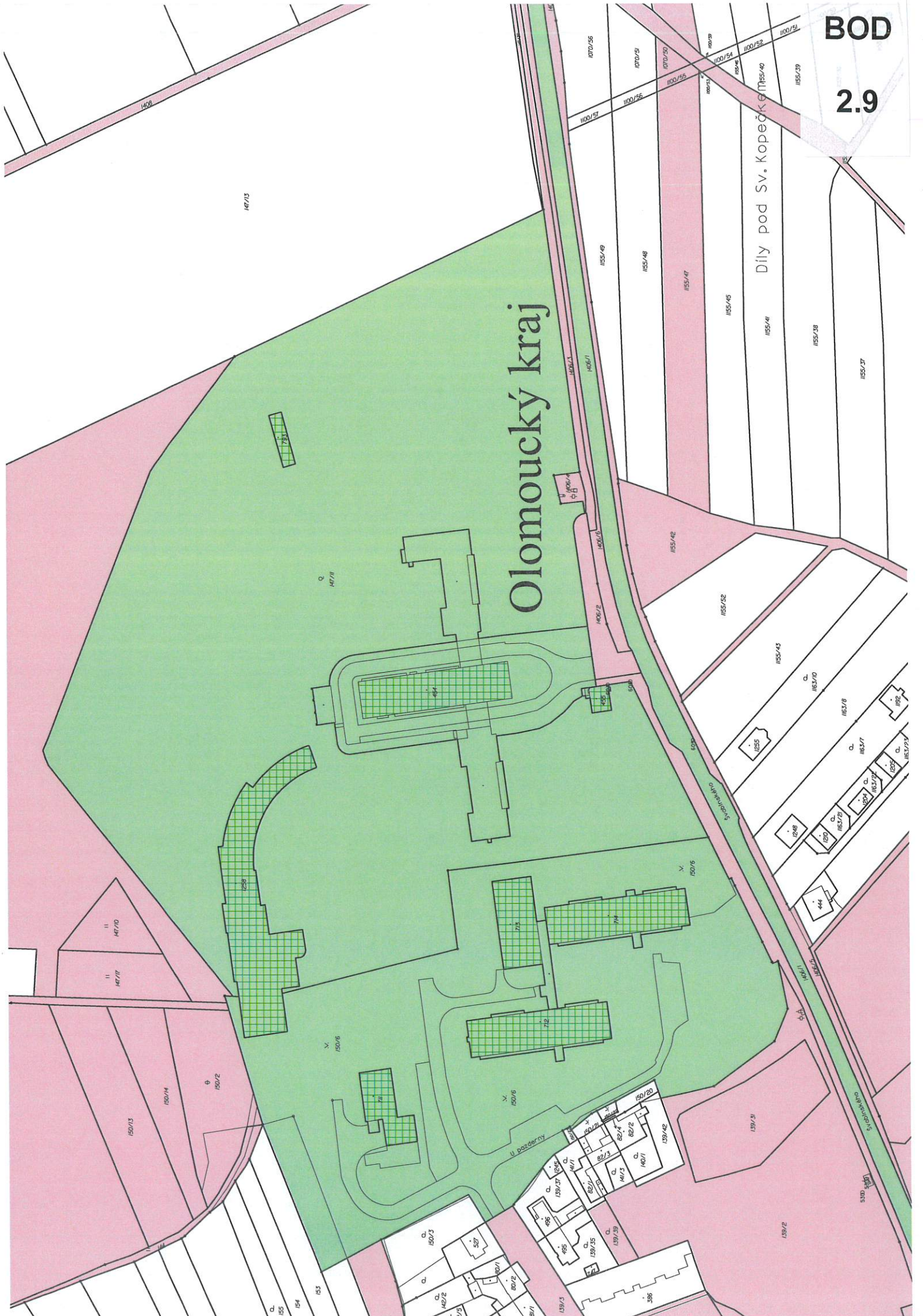


BOD

2.9

# Olomoucký kraj

Díly pod Sv. Kopečkem



BOD

2.9



## VÝKAZ DOSAVADNÍHO A NOVÉHO STAVU ÚDAJŮ KATASTRU NEMOVITOSTÍ


2.9

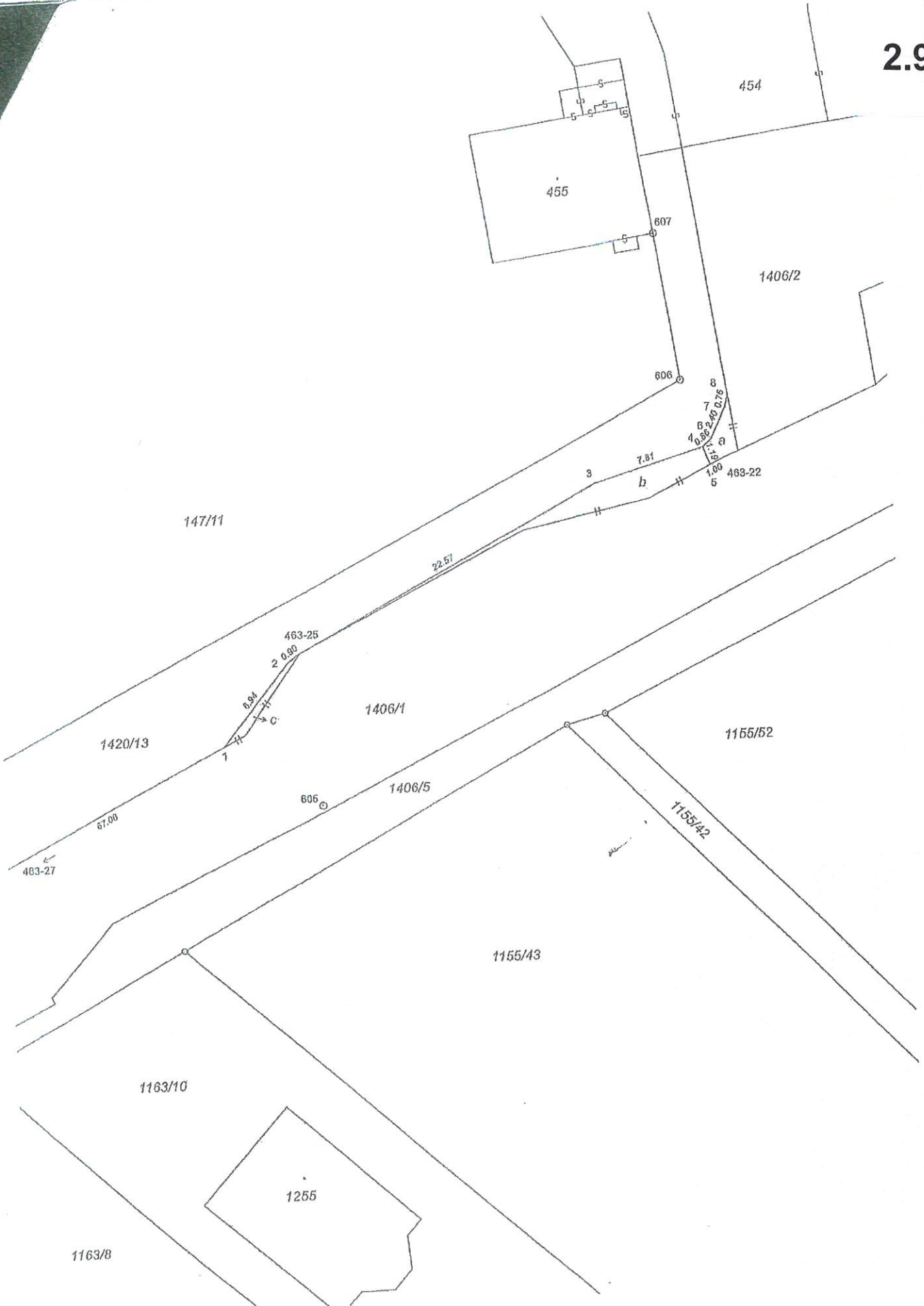
Dosavadní stav				Nový stav														
Označení pozemku parc. číslem	Výměra parcely		Druh pozemku	Označení pozemku parc. číslem	Výměra parcely		Druh pozemku	Typ stavby	Způsob určení vymeř	Porovnání se stavem evidence právních vztahů			Označení cílu					
	ha	m <sup>2</sup>			Způsob využití	ha				m <sup>2</sup>	Způsob využití	Způsob využití		Díl přechází z pozemku označeného v		Číslo listu vlastnictví	Výměra dílu	
														katastru nemovitostí	dřívější poz. evidencí		ha	m <sup>2</sup>
1406/1	2	03	12	1406/1	2	03	38	ostat.pl. silnice		2	1406/1		1020	2	03	12	celá	
											1420/13		10001			23	b	
											1420/13		10001			3	c	
															2	03	38	
1406/2	6	47		1406/2	6	51		ostat.pl. ostat.komunikace		2	1406/2		10001	6	47		celá	
											1420/13		10001			5	a	
														*1)	6	51		
1420/13	28	51		1420/13	28	20		ostat.pl. ostat.komunikace		0	1420/13		10001			28	20	
*1)	2	38	10		2	38	09											

## SEZNAM SOUŘADNIC S-JTSK

Číslo bodu	Souřadnice pro zápis do KN		kód kv.
	Y	X	
463-22	543598.32	1119335.39	3
463-25	543627.26	1119347.12	3
463-27	543692.40	1119383.36	3
1	543632.46	1119353.13	3
2	543628.03	1119347.69	3
3	543607.13	1119336.73	3
4	543599.68	1119334.65	3
5	543599.24	1119335.83	3
6	543599.09	1119334.14	3
7	543598.05	1119332.01	3
8	543597.89	1119331.26	4

\*1) Rozdíl mezi nově určenou výměrou a součtem výměr jejich dílů vznikly zaokrouhlením číselně určených výměr podle bodu 14.7. písm. b) přílohy katastrální vyhlášky.

GEOMETRICKÝ PLÁN pro změna hranice pozemku	Geometrický plán ověřil úředně oprávněný zeměměřický inženýr:	Stejnopis ověřil úředně oprávněný zeměměřický inženýr:
	Jméno, příjmení: Ing. Dušan Vystavěl	Jméno, příjmení: Ing. Dušan Vystavěl
	Číslo položky seznamu úředně oprávněných zeměměřických inženýrů: 65/1995	Číslo položky seznamu úředně oprávněných zeměměřických inženýrů: 65/1995
	Dne: 3.11.2020 Číslo: 785/2020	Dne: 11. 11. 2020 Číslo: 2278/2020
Náležitostmi a přesností odpovídá právním předpisům.	Tento stejnopis odpovídá geometrickému plánu v elektronické podobě uloženému v dokumentaci katastrálního úřadu.	
Vyhotovitel: GEODETIKA s.r.o. Sportovní 1 769 01, Prostějov	Katastrální úřad souhlasí s očíslováním parcel.	Ověření stejnopisu geometrického plánu v listinné podobě.
Číslo plánu: 1683-669/2020	KÚ pro Olomoucký kraj KP Olomouc Ing. Jitka Kylarová PGP-2919/2020-805 2020.11.11 10:30:56 CET	
Okres: Olomouc		
Obec: Olomouc		
Kat. území: Chválkovice		
Mapový list: ŠTERNBERK 7-9/41		
Dosavadním vlastníkům pozemků byla poskytnuta možnost seznámit se v terénu s průběhem navrhovaných nových hranic, které byly označeny předepsaným způsobem: obrubníkem		



BOD

2.9

454  
401000356

455

1406/2

Chvátkovice  
Svabinského

1155/52

660/20

1255

408099341

1155/43

1163/10

654/16

1248

631/4

1210

1163/21

632/6

1204

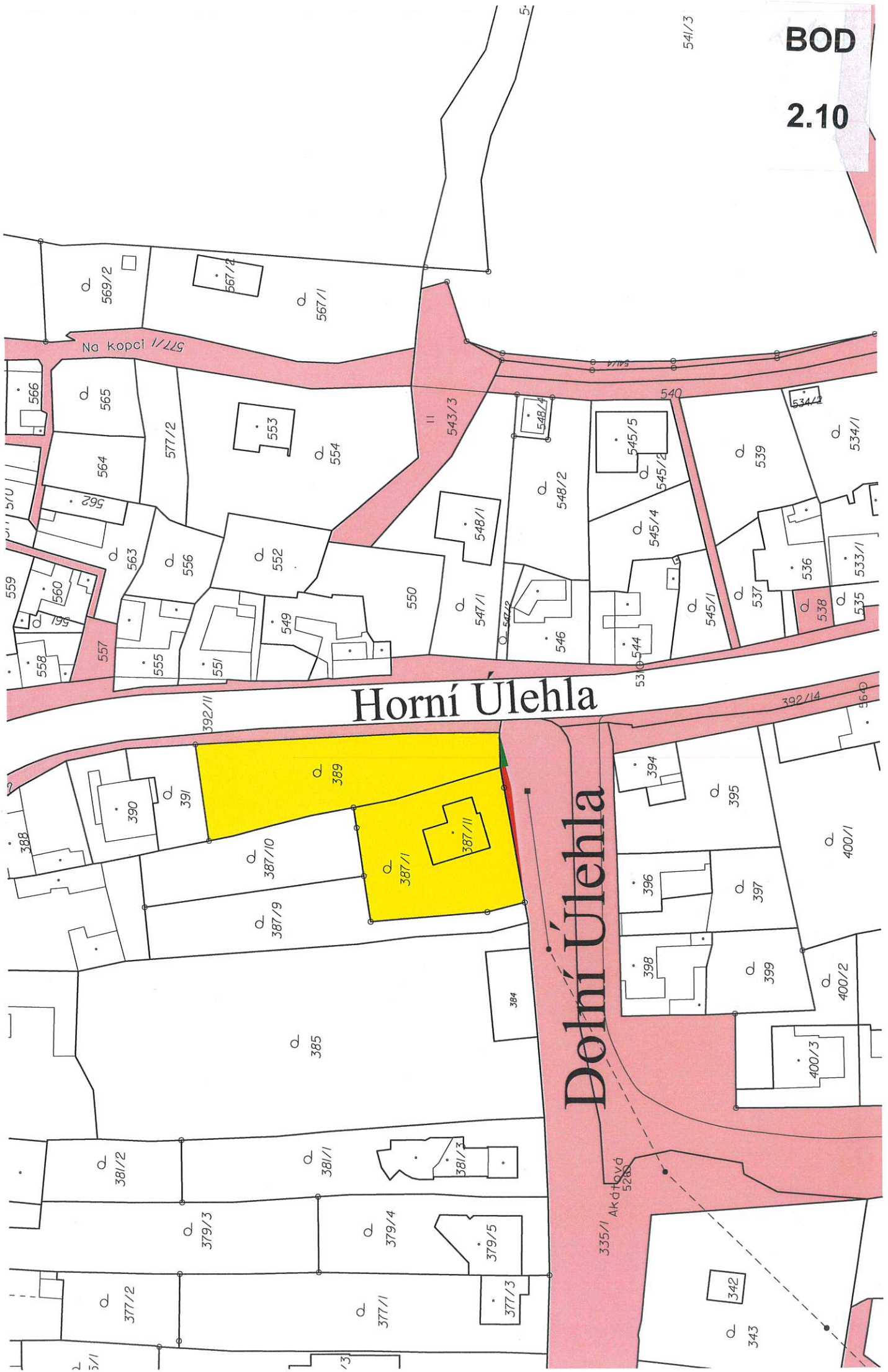
1163/22

**MORAVSKÁ VODÁRENSKÁ, a.s.**  
 Polohopis není kopie katastrální mapy  
 Zakresleny jsou pravděpodobné průběhy sítí a nadmořské výšky, které nelze použít pro  
 názavnou výstavbu, pokud nebude jejich správnost ověřena měřením před zahájením  
 stavebních prací



Popis:			
Vystavil:	Roman Úlehla	Dne:	1.3.2021
		Měřitko:	1:720





VÝKAZ DOSAVADNÍHO A NOVÉHO STAVU ÚDAJŮ KATASTRU NEMOVITOSTÍ

Dosavadní stav			Nový stav		
Označení pozemku parc. číslem	Výměra parcely ha	Druh pozemku Způsob využití	Označení pozemku parc. číslem	Výměra parcely ha	Druh pozemku Způsob využití
335/1	42 90	ostatní plocha ostatní komunikace	335/1	42 66	ostatní plocha ostatní komunikace
			335/3	19	ostatní plocha ostatní komunikace
			335/4	5	ostatní plocha ostatní komunikace
	42 90			42 90	

Pracovní sč. stavem evidence právních vztahů	Pracovní sč. stavem evidence právních vztahů
Díl přechází z pozemku katastru označeného v evidenci nemovitostí	Číslo listu vlistovní
číslo katastru nemovitostí evidenci	ha
335/1	10001
335/1	10001
335/1	10001

S E Z N A M S O U R A D N Í C (S-JTSK)

Souradnice pro zápis do KN

Č.bodu	Y	X	Kod kv.	Poznámka
431-1016	541015.60	1119726.83	4	zcd
431-1017	541022.45	1119727.00	4	zcd
603-1	541048.91	1119731.66	3	sloupek plotu
1	541026.60	1119726.97	3	sloupek plotu
2	541022.26	1119728.02	3	zcd
3	541022.15	1119728.55	3	zcd



GEOMETRICKÝ PLÁN  
pro rozdělení pozemku

Geometrický plán ověřit určený oprávněný záměrný název:	Stojopis ověřit určený oprávněný záměrný název:
Jméno, příjmení Ing. Jana Bouchalová	Jméno, příjmení ING. JANA BOUCHALOVÁ
Číslo podokř. seznamu úředně opatřených záměrných plánů	Číslo podokř. seznamu úředně opatřených záměrných plánů
2499/2010	2499/10
Dne 13.5.2021	Dne 2.05.2021
Číslo 657/2021	Číslo 342/2021
Náležitosti a přenosy odpovídá právním předpisům.	Tento stojopis odpovídá geometrickému plánu v elektronické podobě uloženému v dokumentaci katastrálního úřadu.
Katastrální úřad souhlasí s odělováním parcel.	Ověření stejnopisu geometrického plánu v listinné podobě.
Vyhovitel: Geo Real Group s.r.o. Hřébovín č.p. 8, 78347 IČO: 63981637 tel.: 773 517373	
Číslo plánu: 1267-563/2020	
Okres: Olomouc	
Obec: Olomouc	
Kat. území: Drožďin	
Mapový list: Šternberk 6-9/43	
Dokument v listinné podobě byl předkládaný prostřednictvím elektronické podoby a jeho platnost je ověřena v listinné podobě.	
ke kterým osobám předepsaným způsobem: viz oznámení emitentů	



BOD

KÚ pro Olomoucký kraj  
KÚ Olomouc  
Ing. Jana Bouchalová  
IČO: 13330316  
2021.05.19 08:58:53 CEST


BOD

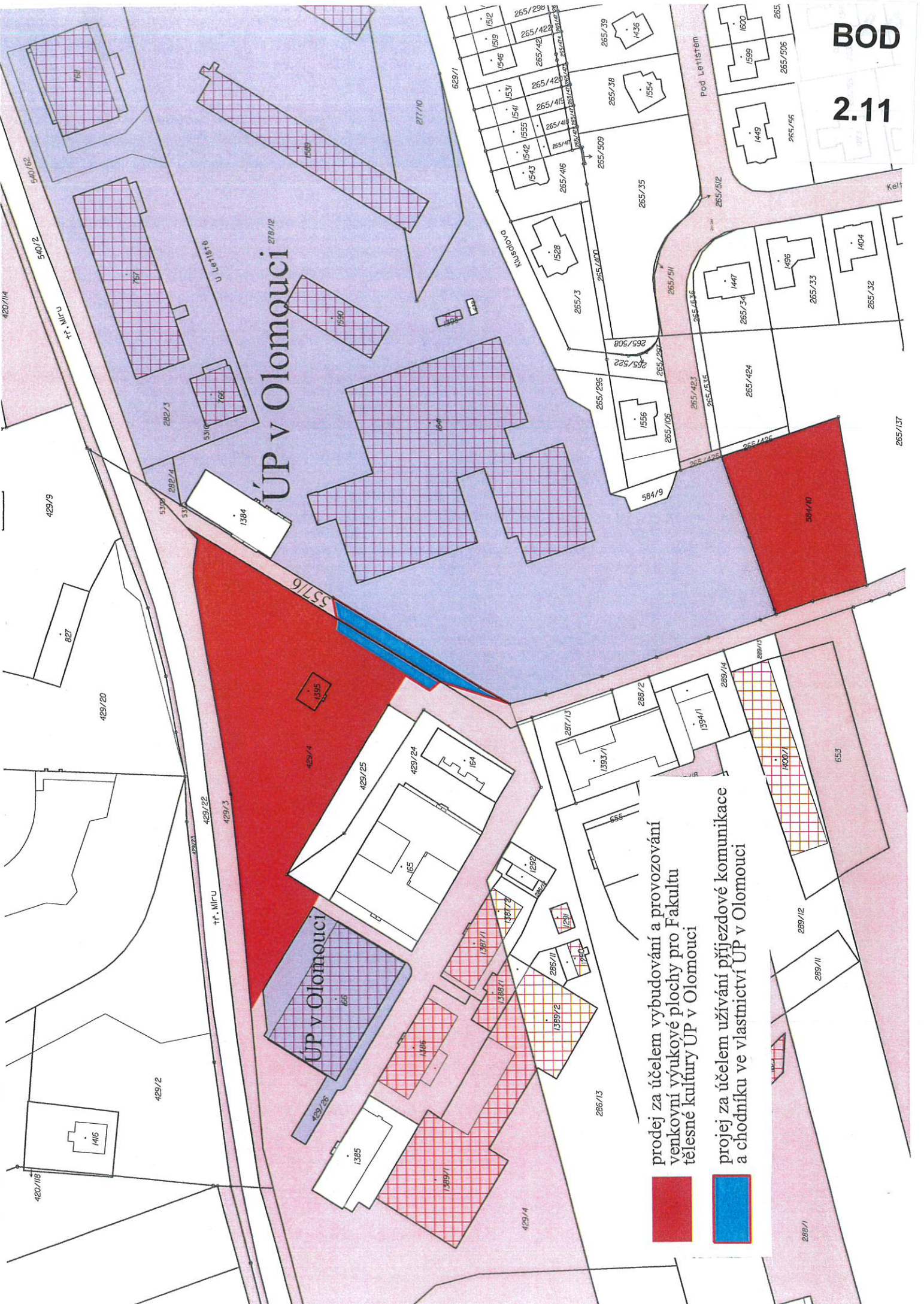
2.10



BOD


2.10





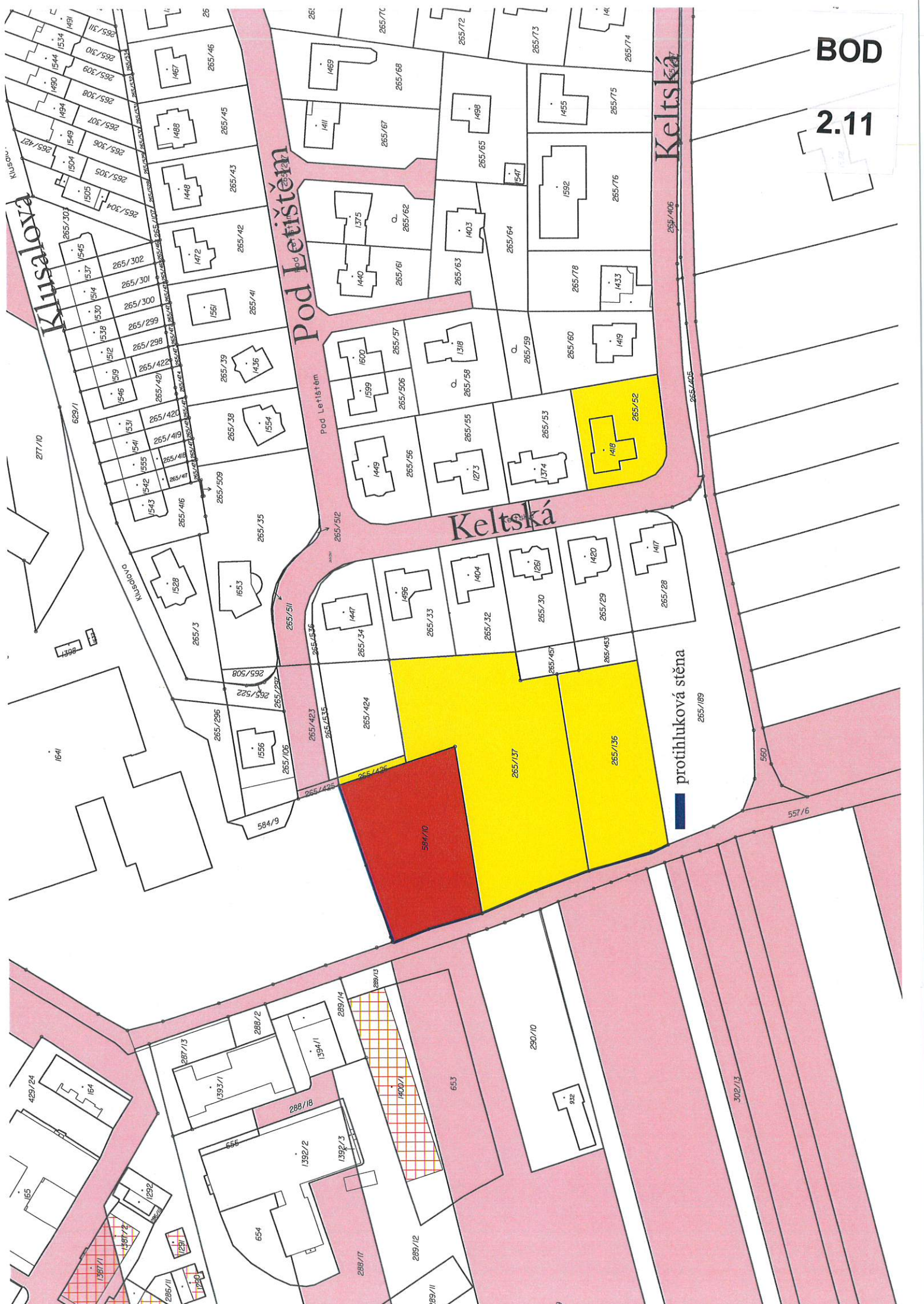
projev za účelem vybudování a provozování venkovní výukové plochy pro Fakultu tělesné kultury UP v Olomouci

projev za účelem užívání příjezdové komunikace a chodníku ve vlastnictví UP v Olomouci

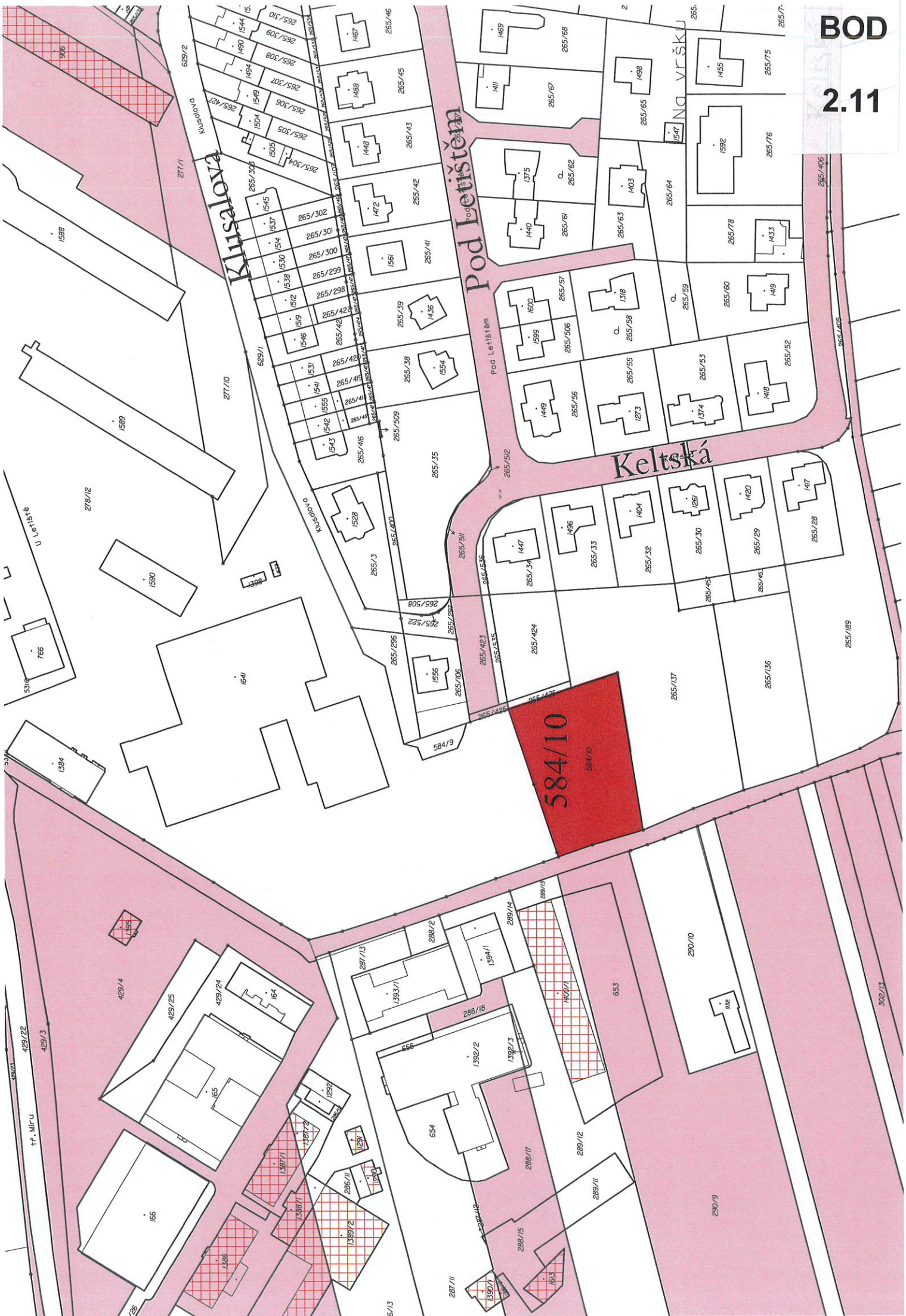


BOD

2.11



protluková stěna



584/10

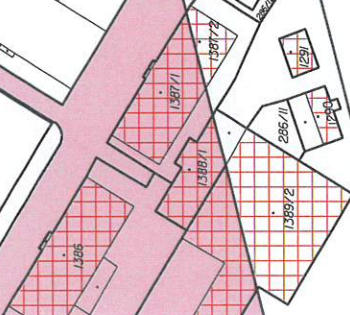
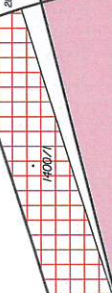
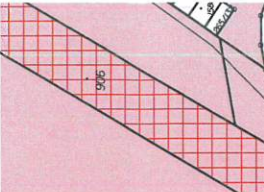
584/10

Klusálova

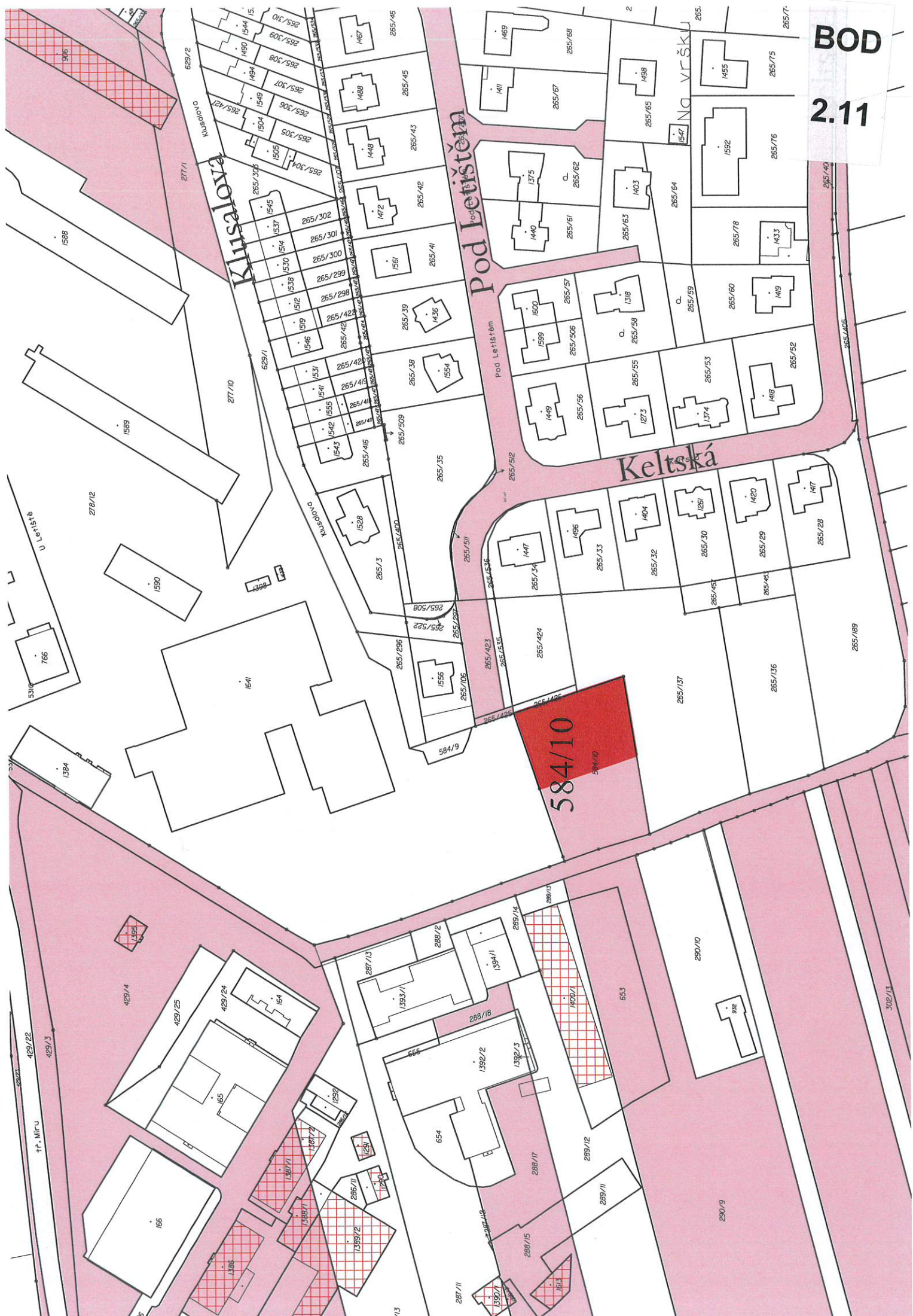
Pod Letištěm

Keltská

Pod Vršku



# BOD 2.11



584/10  
584/10

Klusalova

Pod Letištěm

Keltská

Pod Vršku



.16/168P

.15/038S

.15/037S

.15/039S

.15/153S

.15/061P

.15/040S



BOD

2.11

.15/153S

.15/061P

.15/03

.15/152P

15/035

40S



BOD

2.12



BOD

2.13

Politických vězňů

gen. Píky

1371/2

1371/1

480/4

572

480/3

576

5160

577

571

574/2

473/8

470/6

574/1

573

480/3

520

470/3

1453/1

470/120

470/11

540/42

540/43

5200

540/41

třída Míru

540/32

540/2

540/54

BOD

2.14

480/4  
470/6  
Politických vězňů

gen. Píky

1371/2

371/1

473/5

ID  
1316  
739

473/8

572

361

571

360

576

480/3

5160

577

574/2

574/1

BYTOVÉ DRUŽSTVO AVION OLOMOUČ

573

359

520

470/3

480/3

470/5

1453/1

834

70

470/120

470/11

70/14

470/3

7540/42

540/41

7540/43

540/52  
540/2  
540/54  
třída Míru

79

77


BOD

2.13

2.14

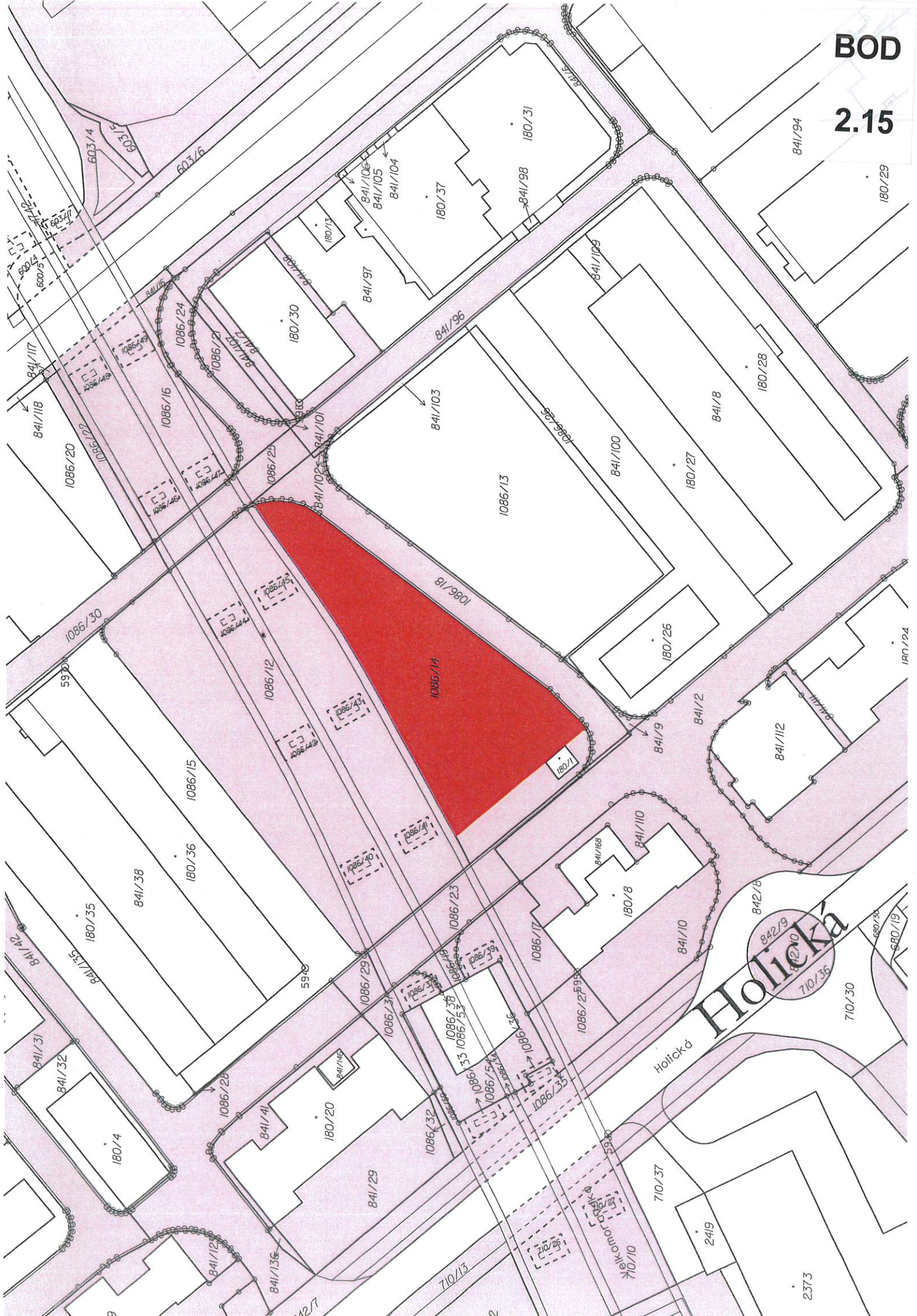
Politických vězňů

třída Míru



BOD

2.15



BOD

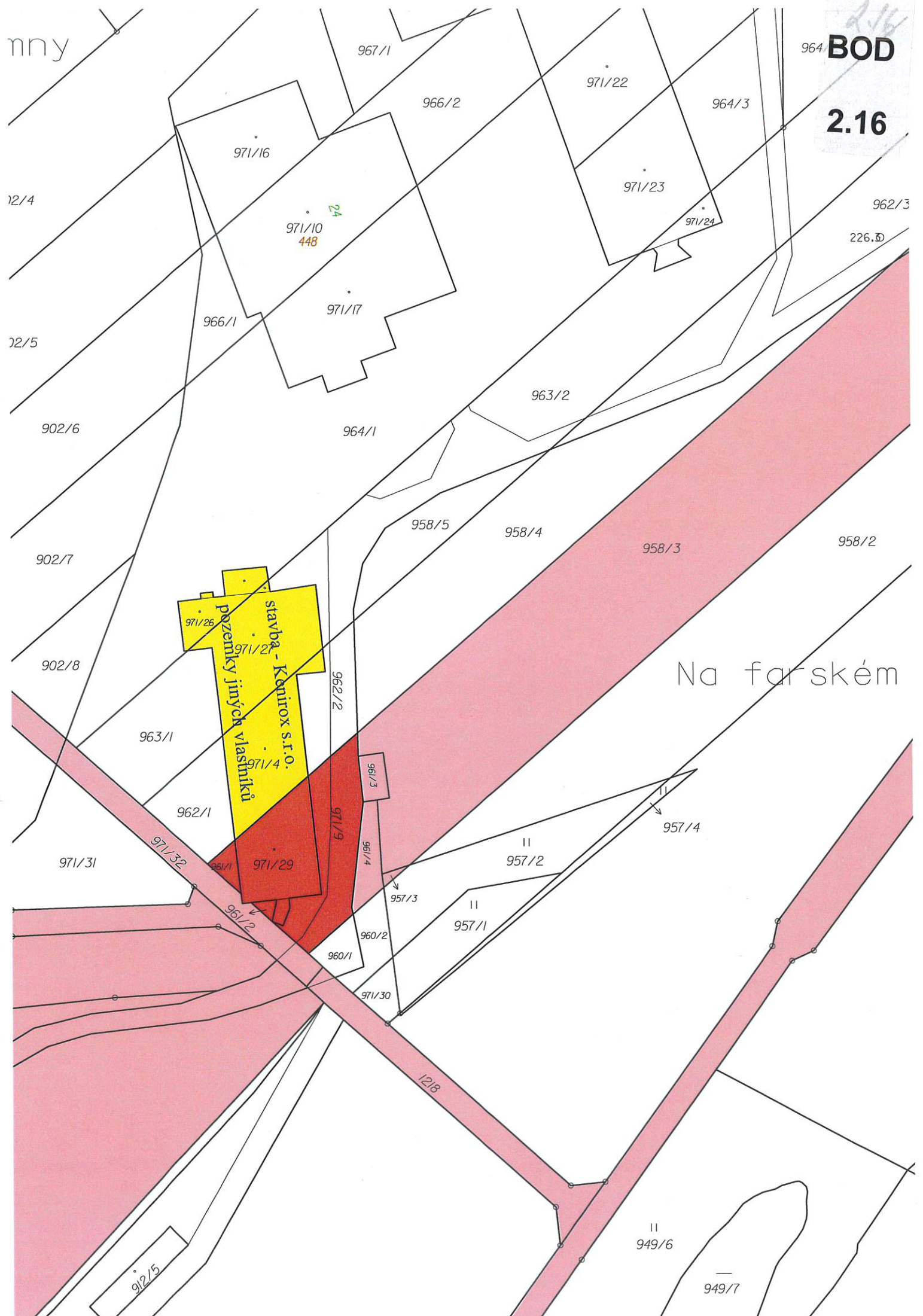
2.15





nny

2.16  
BOD  
2.16




Na farském

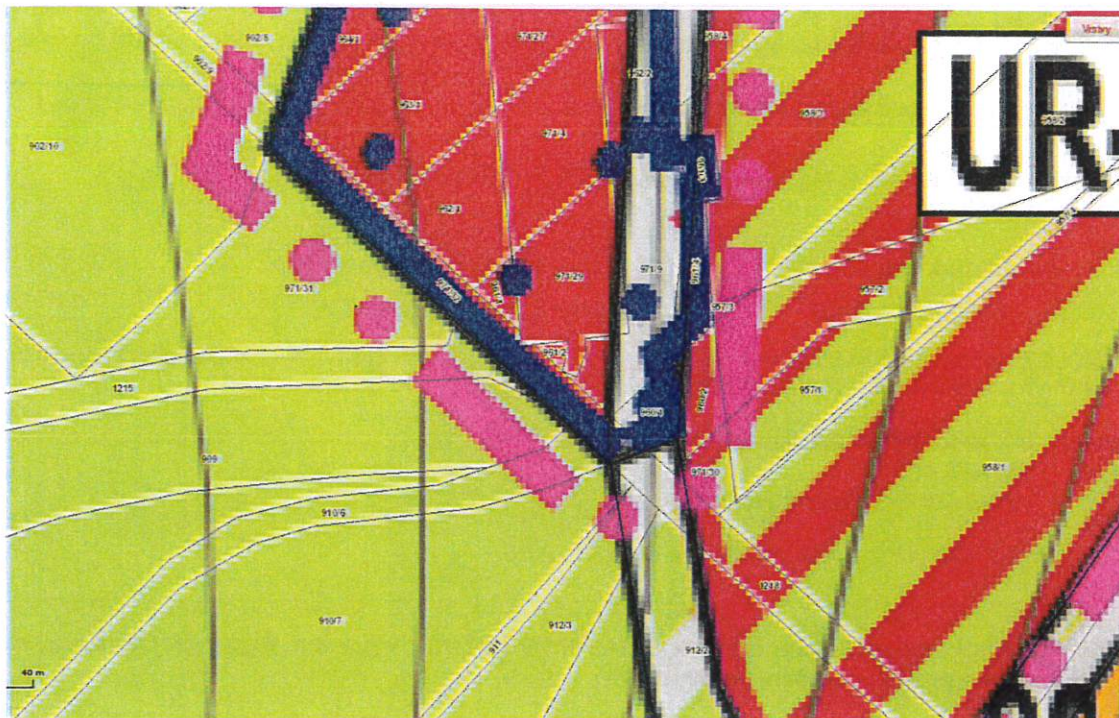
stavba - Konirox s.r.o.  
pozemky jiných vlastníků

971/9

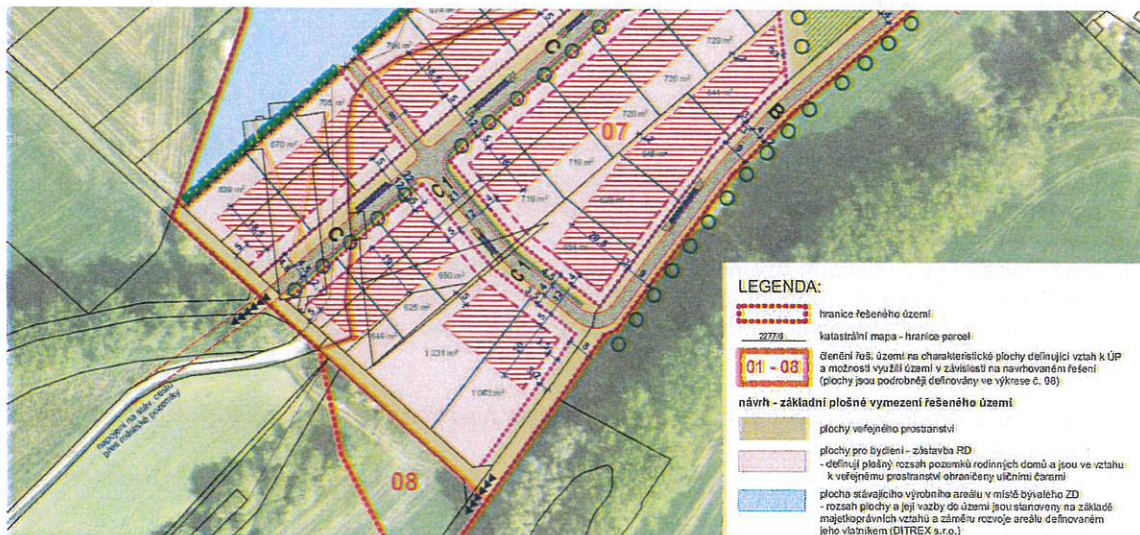
912/5



výřez z Územního plánu Olomouc

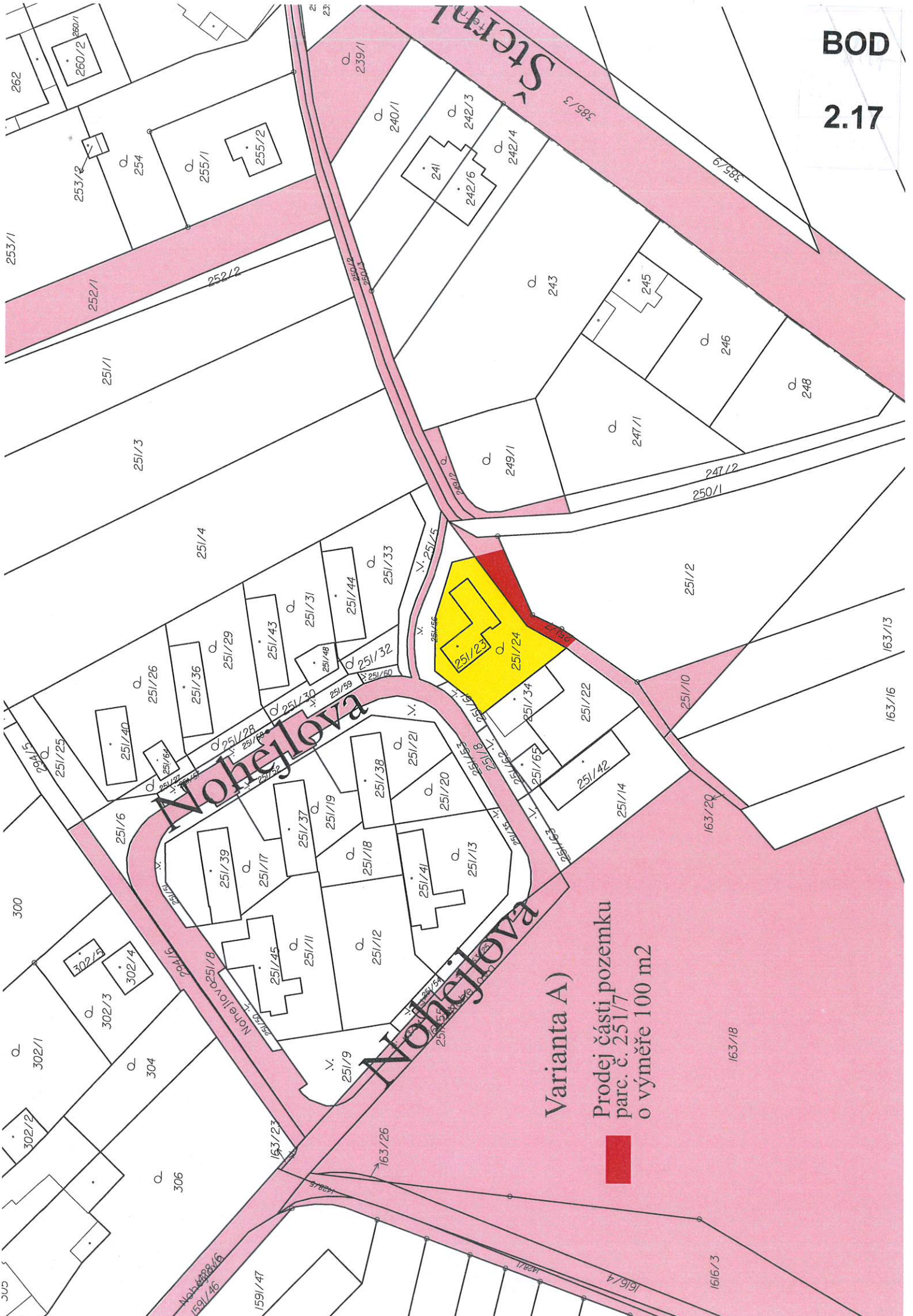


- výřez z Územní studie Slavonín – Za Kostelem



BOD

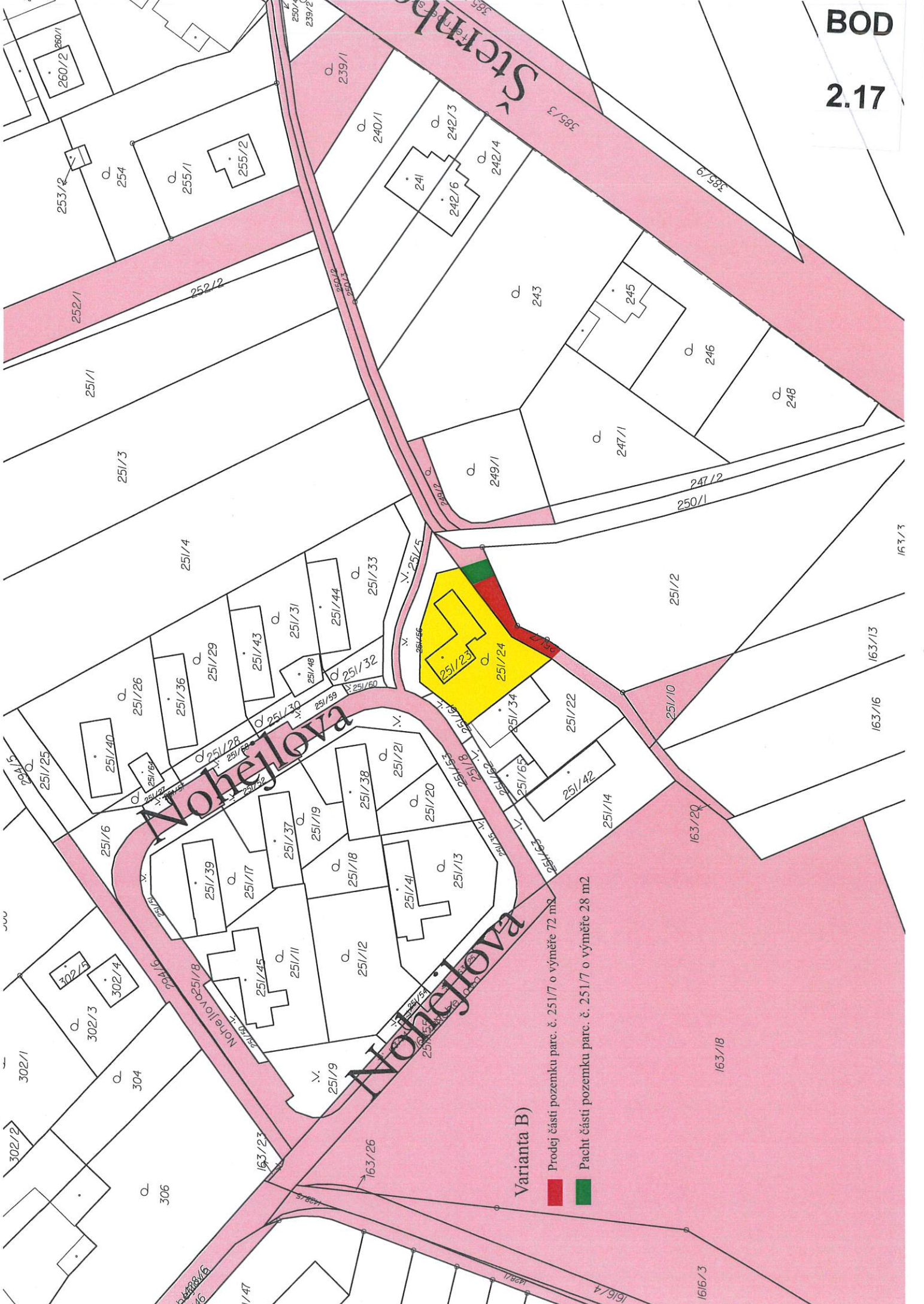
2.17





Varianta A)

Prodej části pozemku  
parc. č. 251/7  
o výměře 100 m<sup>2</sup>






**Varianta B)**

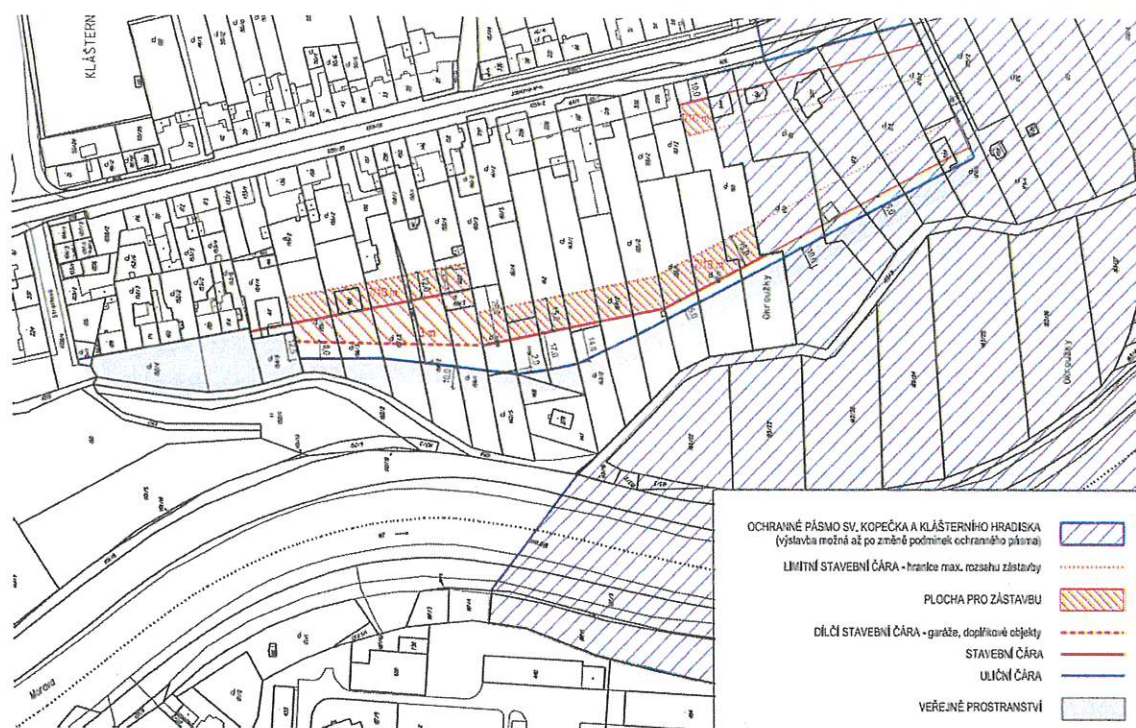
-  Prodej části pozemku parc. č. 251/7 o výměře 72 m<sup>2</sup>
-  Pacht části pozemku parc. č. 251/7 o výměře 28 m<sup>2</sup>



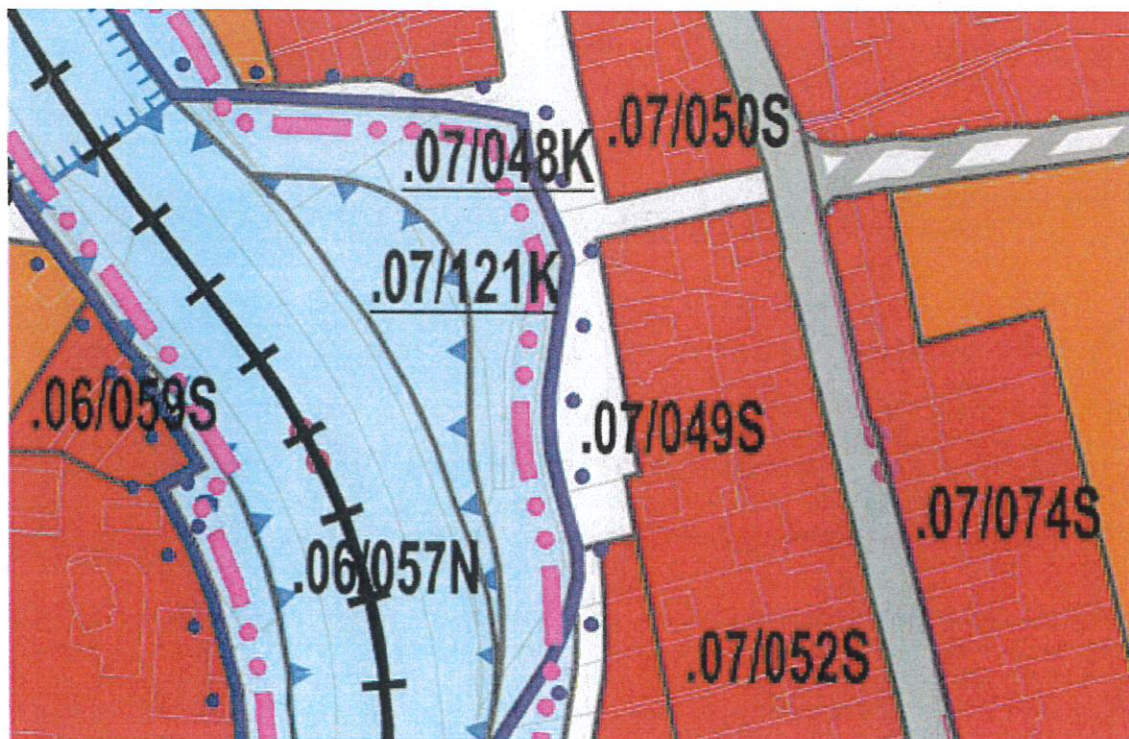
BOD

2.18





Výřez z územní studie „Černovír – Stratilova“ pro pozemek parc. č. 154/3 v k. ú. Černovír

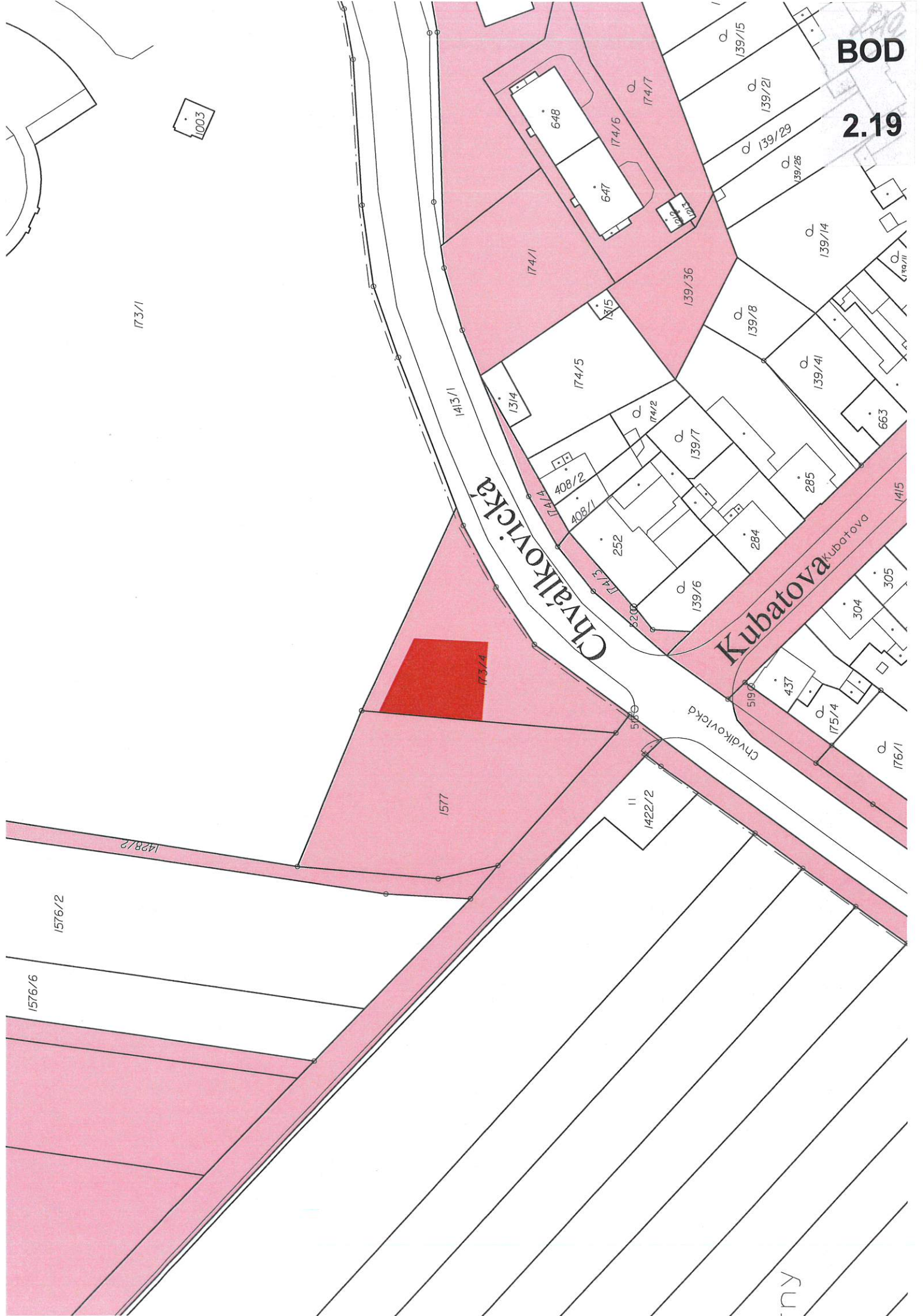


Výřez z Územního plánu Olomouc pro pozemek parc. č. 154/3 v k. ú. Černovír




BOD

2.19



BOD

2.19



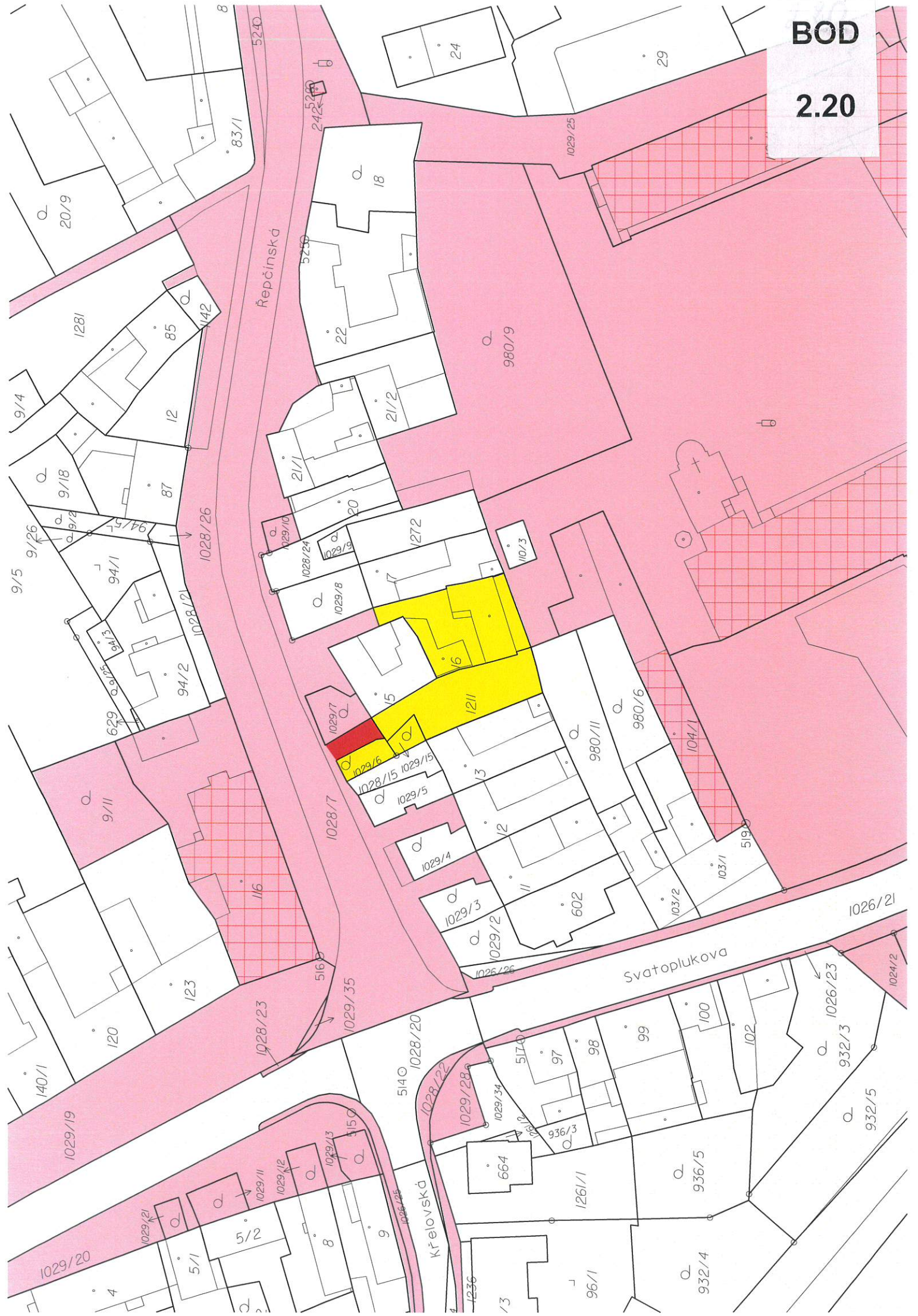
BOD

2.19



BOD

2.20



Fotodokumentace ze dne 3. 3. 2020

BOD

2.20



Fotodokumentace ze dne 12. 1. 2021

BOD

2.20

12 01 2021



Fotodokumentace ze dne 7. 10. 2021

BOD

2.20



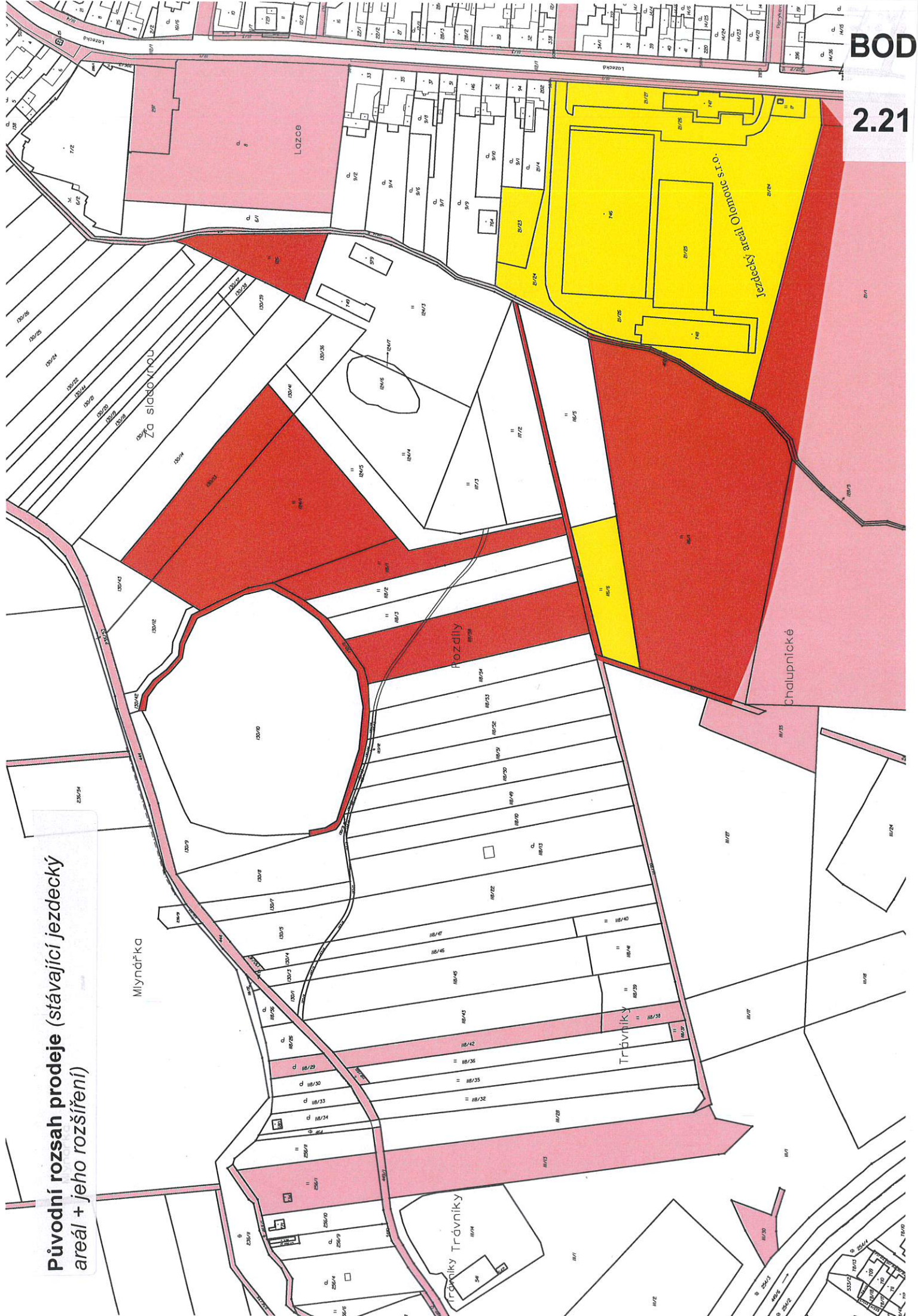


↑  
pohled na sousední pramen  
parr. č. 1029/7

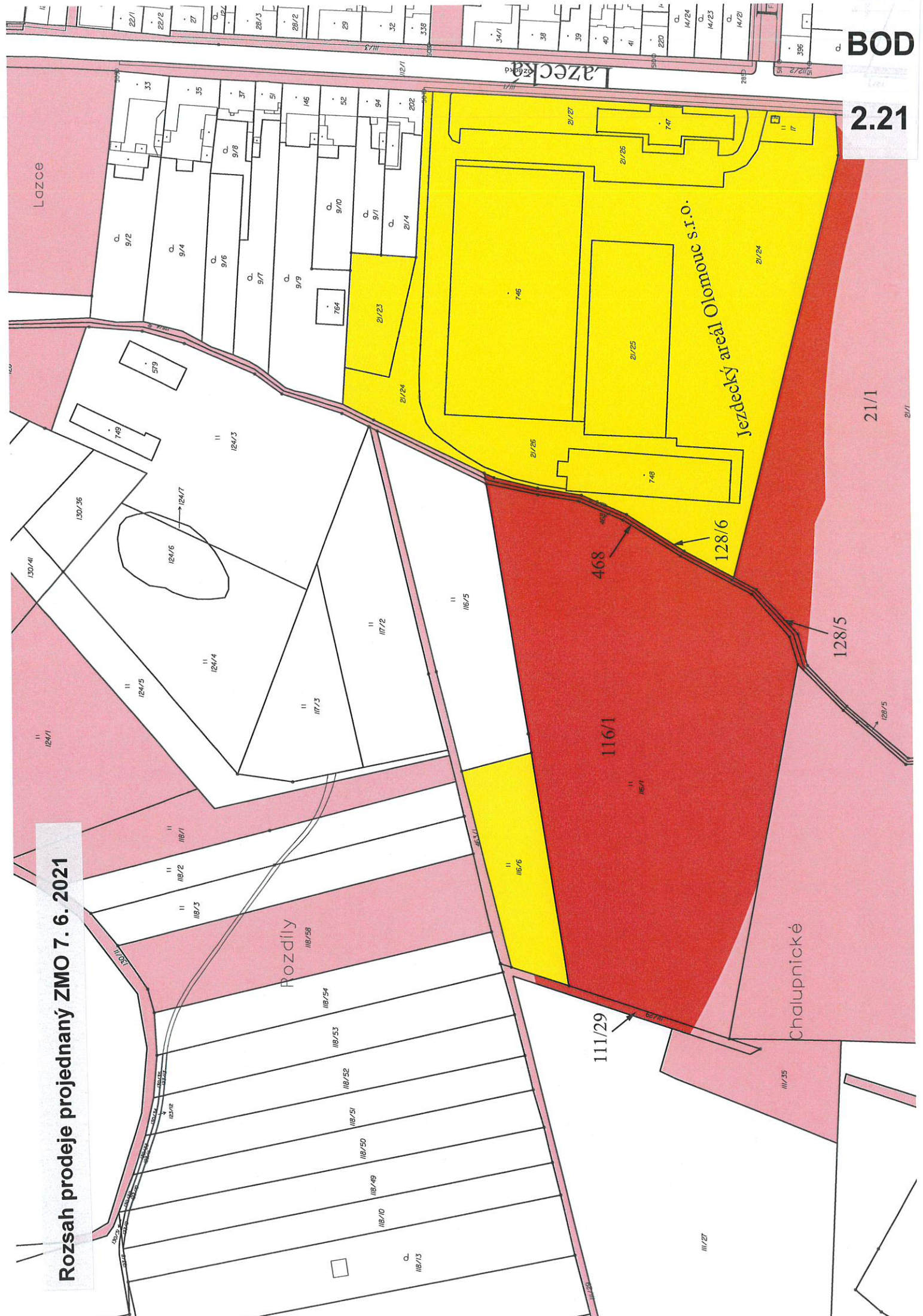
BOD  
2.20



**Původní rozsah prodeje (stávající jezdecký areál + jeho rozšíření)**



Rozsah prodeje projednaný ZMO 7. 6. 2021



BOD

2.21

Lazce

Lazecská

Jezdecký areál Olomouc s.r.o.

Rozdíly

Chalupnické

21/1

116/1

111/29

128/5

128/6

468

116/5

117/2

118/3

118/4

118/5

118/1

118/2

118/3

118/54

118/53

118/52

118/51

118/50

118/49

118/48

118/47

118/46

118/45

118/44

118/43

118/42

118/41

118/40

118/39

118/38

118/37

118/36

118/35

118/34

118/33

118/32

118/31

118/30

118/29

118/28

118/27

118/26

118/25

118/24

118/23

118/22

118/21

118/20

118/19

118/18

118/17

118/16

118/15

118/14

118/13

118/12

118/11

118/10

118/9

118/8

118/7

118/6

118/5

118/4

118/3

118/2

118/1

117/1

117/2

117/3

117/4

117/5

117/6

117/7

117/8

117/9

117/10

117/11

117/12

117/13

117/14

117/15

117/16

117/17

117/18

117/19

117/20

117/21

117/22

117/23

117/24

117/25

117/26

117/27

117/28

117/29

117/30

117/31

117/32

117/33

117/34

117/35

117/36

117/37

117/38

117/39

117/40

117/41

117/42

117/43

117/44

117/45

117/46

117/47

117/48

117/49

117/50

117/51

117/52

117/53

117/54

117/55

117/56

117/57

117/58

117/59

117/60

117/61

117/62

117/63

117/64

117/65

117/66

117/67

117/68

117/69

117/70

117/71

117/72

117/73

117/74

117/75

117/76

117/77

117/78

117/79

117/80

117/81

117/82

117/83

117/84

117/85

117/86

117/87

117/88

117/89

117/90

117/91

117/92

117/93

117/94

117/95

117/96

117/97

117/98

117/99

117/100



# VÝKAZ DOSAVADNÍHO A NOVÉHO STAVU ÚDAJŮ KATASTRU NEMOVITOSTÍ

**BOD**

**2.21**

Dosavadní stav				Nový stav								
Označení pozemku parc. číslem	Výměra parcely		Druh pozemku Způsob využití	Označení pozemku parc. číslem	Výměra parcely		Druh pozemku Způsob využití	Typ stavby	Způsob určení vymeř.	Porovnání se stavem evidence právních vztahů		
	ha	m <sup>2</sup>			ha	m <sup>2</sup>				Díl přechází z pozemku označeného v katastru nemovitostí	Číslo listu vlastnictví	Výměra dílu
111/29	10	44	ostat.pl. jiná plocha	111/29	7	89	ostat.pl. jiná plocha		0			
				111/41	1	12	ostat.pl. jiná plocha		0	111/29	10001	1 12
				111/42	1	43	ostat.pl. jiná plocha		0	111/29	10001	1 43
116/1	1	50	travní p.	116/1	1	11	travní p.		0			
				116/10	39	20	travní p.		0	116/1	10001	39 20
468	12	57	ostat.pl. neplodná půda	468/10	6	45	ostat.pl. neplodná půda		0	468	10001	6 45
				468/11	1	19	ostat.pl. neplodná půda		0	468	10001	1 19
				468/12	4	93	ostat.pl. neplodná půda		0	468	10001	4 93
	1	73	74		1	73	74					

## Výkaz údajů o bonitovaných půdně ekologických jednotkách (BPEJ) k parcelám nového stavu

Parcelní číslo podle katastru nemovitostí		Kód BPEJ	Výměra		BPEJ na dílu parcely	Parcelní číslo podle katastru nemovitostí		Kód BPEJ	Výměra		BPEJ na dílu parcely
zjednodušené evidence	ha		m <sup>2</sup>	ha		m <sup>2</sup>	zjednodušené evidence		ha	m <sup>2</sup>	
116/1		35800	1	11	53						
116/10		35800		39	20						

GEOMETRICKÝ PLÁN pro rozdělení pozemku	Geometrický plán ověřil úředně oprávněný zeměměřický inženýr:		Stejnopis ověřil úředně oprávněný zeměměřický inženýr:		
	Jméno, příjmení:	Ing. Jitka Bekárková		Jméno, příjmení:	Ing. Jitka Bekárková
	Číslo položky seznamu úředně oprávněných zeměměřických inženýrů:	2832/2018		Číslo položky seznamu úředně oprávněných zeměměřických inženýrů:	2832/2018
	Dne: 29.9.2021	Číslo: 74/2021	Dne: 11.10.2021	Číslo: 79/2021	
Nálezitostmi a přesností odpovídá právním předpisům.		Tento stejnopis odpovídá geometrickému plánu v elektronické podobě uloženému v dokumentaci katastrálního úřadu.			
Vyhotovitel: Ing. Jitka Bekárková Nešverova 1, Olomouc IČ 69995958, tel. 604865600	Katastrální úřad souhlasí s očíslováním parcel.		Ověření stejnopisu geometrického plánu v listinné podobě.		
Číslo plánu: 777-60/2021	KÚ pro Olomoucký kraj KP Olomouc Ing. Petra Fraňová PGP-2665/2021-805 2021.10.07 13:15:55 CEST				
Okres: Olomouc					
Obec: Olomouc					
Kat. území: Hejčín					
Mapový list: Šternberk B-9/33	Dosavadními vlastníky pozemků byla poskytnuta možnost seznámit se v terénu s průběhem navrhovaných nových hranic, které byly označeny předepsaným způsobem. dle seznamu souřadnic				

BOD

2.21







**nový rozsah prodeje**

**hranice předcházejícího GP**

**územní rezerva**

Pozdilly

Chalupnické

Chalupnické

Hrubá louka

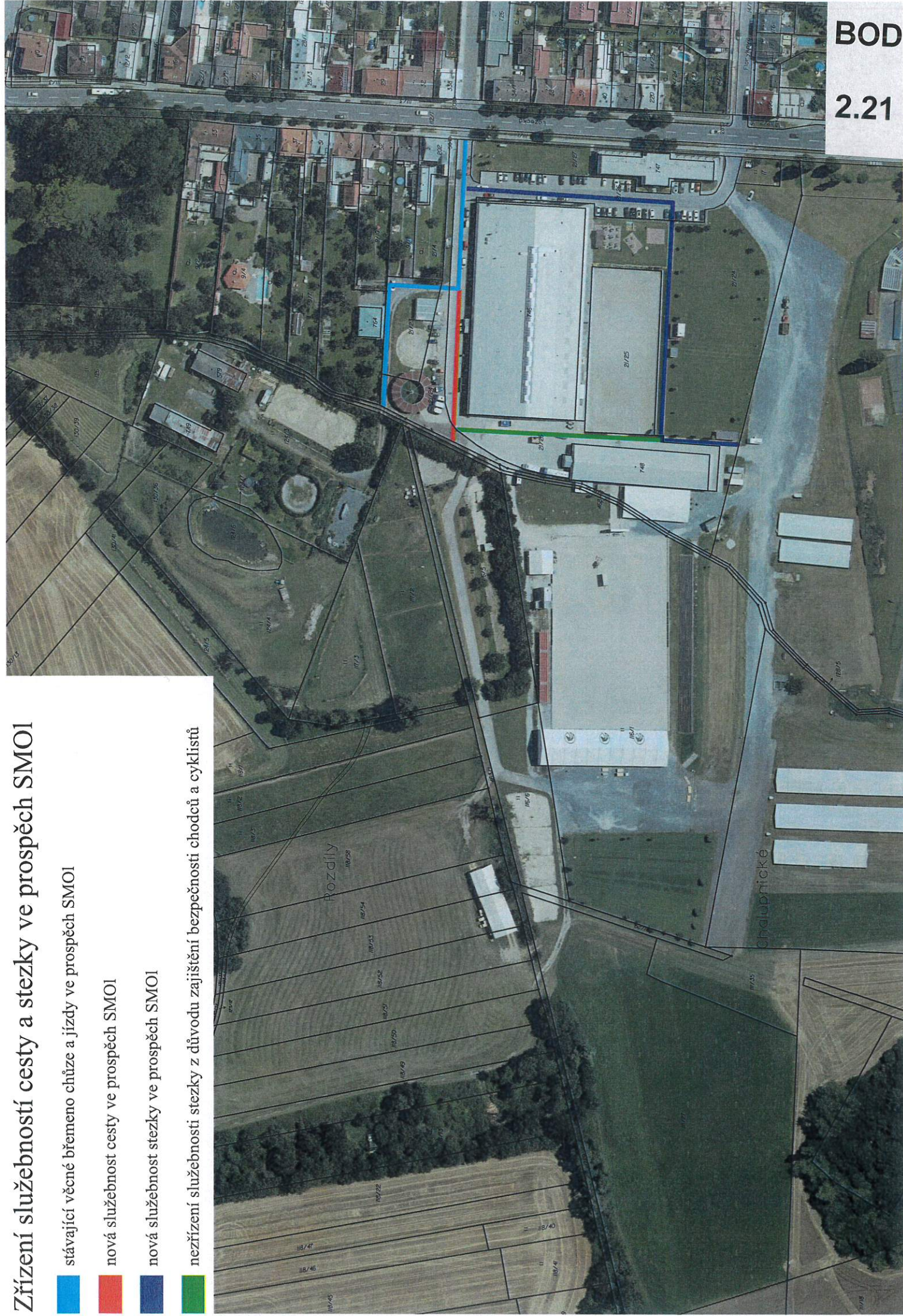
# Zřízení služebnosti cesty a stezky ve prospěch SMOI

 stávající věcné břemeno chůze a jízdy ve prospěch SMOI

 nová služebnost cesty ve prospěch SMOI

 nová služebnost stezky ve prospěch SMOI

 nezřízená služebnost stezky z důvodu zajištění bezpečnosti chodců a cyklistů



BOD

2.21





BOD

2.21

06/076P

06/077P

06/078S

06/070D

Hrubá louka

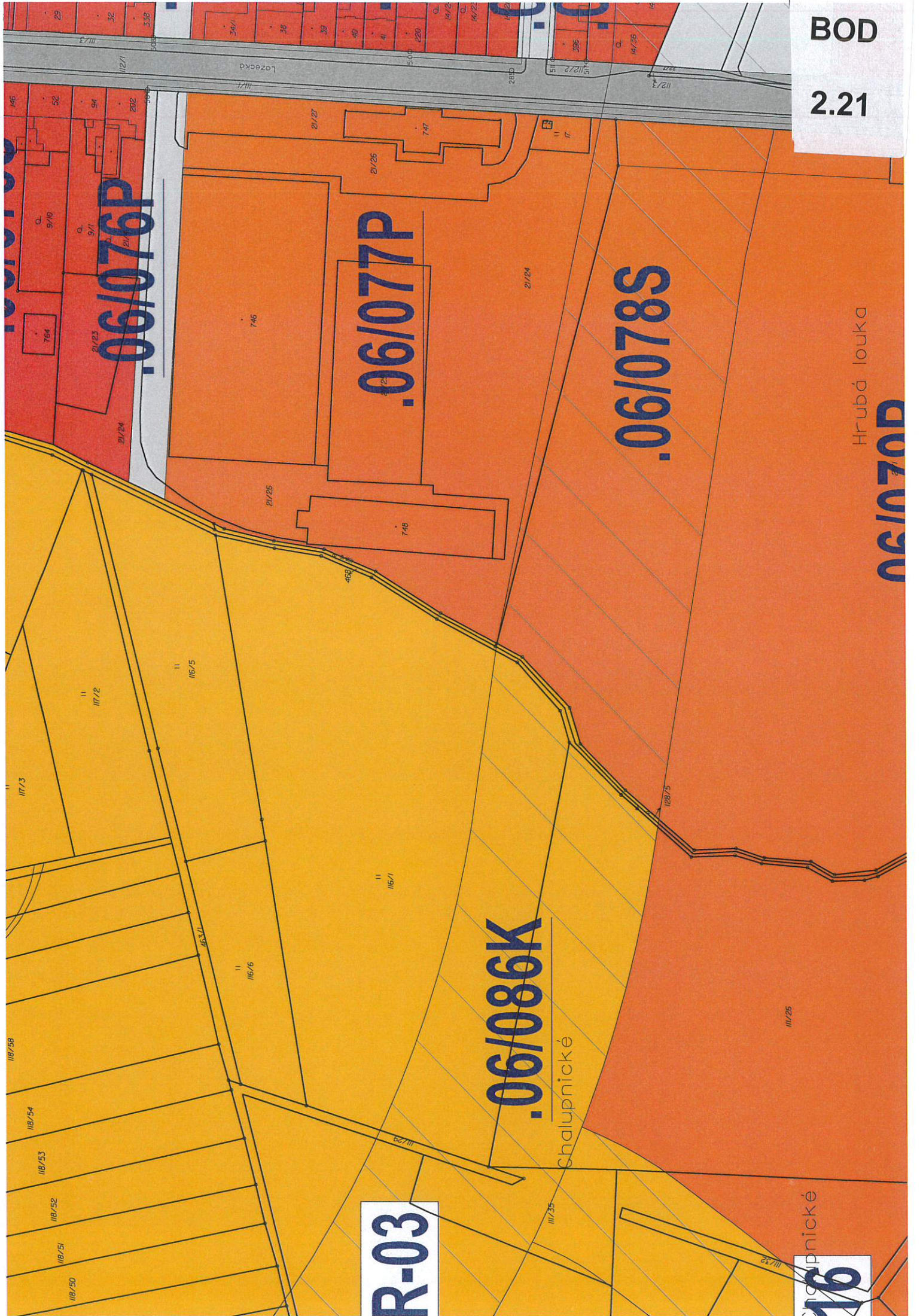
06/086K

Chalupnické

R-03

Chalupnické

16



- HRANICE KATASTRÁLNÍ MAPY**  
 05 01 – rozsoch díle ÚP  
 05 01 – rozsoch hranice
- VEŘEJNÉ VÝBAVENÍ – stavební čára**  
 VEŘEJNÉ VÝBAVENÍ – stavební hranice  
 PLOCHY VEŘEJNÉHO VÝBAVENÍ (0)
- PLOCHY PRO ZASTAVBU**  
 ÚZEMÍ REZERVA KOMUNIKAČNÍHO PROPOJENÍ V SOUVISNOSTI S ÚZEMÍM MĚSTA OLOMOUCE – rozsoch díle ÚP (dávky rezerva v plánu územní rezervy příslušný územní úřad)
- DOPRAVNÍ NÁPOJENÍ**  
 PĚŠÍ NÁPOJENÍ  
 STAVBAČÍ REKREAČNÍ TRASA "HEJČANSKÉ LOUKY"  
 STAVBAČÍ PĚŠÍ PROPOJENÍ (dávky na rozsoch díle "Hejčanské louky")  
 ZRUŠENÍ ÚSEKU MĚSTNÍ KOMUNIKACE HEJČÍN-ČERNÁVOR (povolená rezerva "světelná optika" a související příslušenství)
- VEŘEJNÉ PŘÍSTUPNÁ OŘEĐOVÁ KOMUNIKACE**  
 SMĚRNÁ POZICE DÍLČÍCH DOPRAVNÍCH NÁPOJENÍ  
 MĚSTNÍ KOMUNIKACE HEJČÍN-ČERNÁVOR  
 PĚŠÍ PROVOZ – SLEZSKÝ PROPOJENÍ ÚZEMÍ  
 CYKLISTICKÝ PROVOZ  
 AUTOBUSOVÁ ZASTÁVKA
- VÝZNAMNÁ VZROSTLÁ ZELEN – STAV**  
 VÝZNAMNÁ VZROSTLÁ ZELEN – NÁHRH
- NÁVRŽENÁ LINOVA ZELEN**  
 TRASY KOMUNIKAČNÍ PŘEZÍTKY Z ÚZEMNÍ STUDIE  
 "PROJEKČNÍ ÚZEMNÍ REZERVA KOMUNIKAČNÍHO PROPOJENÍ V SOUVISNOSTI S ÚZEMÍM MĚSTA OLOMOUCE"  
 VÝBAVENÍ PŘÍČNÉ PROFILY  
 REZERVACE "U PÁRKU"  
 STUDIE PÁRKU NA ULICI LAZECKÉ  
 ÚZEMNÍ STUDIE 05 02 LAZECKÉ KOUTY (JH)  
 JEZEDECKÝ AREÁL – KOLBIŠTĚ – STAV/NÁHRH  
 OCHRANNÉ PÁSMO VTL PLYNOVODU  
 KORIDOR PRO PROTIPOHROBNÝ VÁL
- 1**  
 DALŠÍKOVÉ POHLEDY – VÝBAVENÍ STANOVISŤE Č.1  
 - vlnění přírodních vlnění v místě bez vzdálenosti  
 - státní hranice Státní hranice – dominantní chráněná krajinná oblast  
 - podrobný plán každé lokality  
 - vzdálenosti zeleně – polní dráha kříží  
 - státní hranice – vzdálenost na podrobné  
 - sportovní haly ÚP Olomouc, v zářezu vzt  
 - chráněná krajinná oblast v Hlečticích – pohled  
 - na 82. katedru, v popředí dopravního zábr  
 - Mlýnského průběhu, vzdálenost bude odvíjet val  
 - protipovodňových opatření
- 2**  
 DALŠÍKOVÉ POHLEDY – VÝBAVENÍ STANOVISŤE Č.2  
 - vlnění přírodních vlnění v místě bez vzdálenosti  
 - státní hranice Státní hranice – dominantní chráněná krajinná oblast  
 - podrobný plán každé lokality  
 - vzdálenosti zeleně – polní dráha kříží  
 - státní hranice – vzdálenost na podrobné  
 - sportovní haly ÚP Olomouc, v zářezu vzt  
 - chráněná krajinná oblast v Hlečticích – pohled  
 - na 82. katedru, v popředí dopravního zábr  
 - Mlýnského průběhu, vzdálenost bude odvíjet val  
 - protipovodňových opatření

STATUTÁRNÍ MĚSTO OLOMOUČ M. úřad, 170 00 Olomouc H. úřad	ALFA PROJEKT OLOMOUČ s.r.o. M. úřad, 170 00 Olomouc H. úřad	STATUTÁRNÍ MĚSTO OLOMOUČ M. úřad, 170 00 Olomouc H. úřad	ALFA PROJEKT OLOMOUČ s.r.o. M. úřad, 170 00 Olomouc H. úřad
Základní údaje	Mapový materiál	Mapový materiál	Mapový materiál
STATUTÁRNÍ MĚSTO OLOMOUČ M. úřad, 170 00 Olomouc H. úřad	ALFA PROJEKT OLOMOUČ s.r.o. M. úřad, 170 00 Olomouc H. úřad	STATUTÁRNÍ MĚSTO OLOMOUČ M. úřad, 170 00 Olomouc H. úřad	ALFA PROJEKT OLOMOUČ s.r.o. M. úřad, 170 00 Olomouc H. úřad
Základní údaje	Mapový materiál	Mapový materiál	Mapový materiál



**KORIDOR PRO PROTIPOHROBNÝ VÁL**  
 - ul. Hejčanské louky  
 - rozsoch díle ÚP  
 - rozsoch hranice

**MÍSTNÍ KOMUNIKACE HEJČÍN-ČERNÁVOR**  
 - ul. Hejčanské louky  
 - ul. Hejčanské louky  
 - ul. Hejčanské louky

**STAVBAČÍ CYKLISTICKÁ KOMUNIKACE**  
 - ul. Hejčanské louky  
 - ul. Hejčanské louky

**NOVÉ DOPRAVNÍ NÁPOJENÍ**  
 - ul. Hejčanské louky  
 - ul. Hejčanské louky

**JEZEDECKÝ AREÁL - ČVALOVÁ BRÁNA**  
 - ul. Hejčanské louky  
 - ul. Hejčanské louky

**MÍSTNÍ KOMUNIKACE HEJČANSKÉ LOUKY**  
 - ul. Hejčanské louky  
 - ul. Hejčanské louky

**TRAVNATÁ PLOCHA - PŘEJÍZDNÍ PÁSMO**  
 - ul. Hejčanské louky  
 - ul. Hejčanské louky

**ROZVOJ VEŘEJNÉHO PROSTORU DĚLE ÚP**  
 - ul. Hejčanské louky  
 - ul. Hejčanské louky





**ÚZEMNÍ STUDIE LAZECKÉ KOUTY, JH - NÁPOJENÍ**  
 - ul. Hejčanské louky  
 - ul. Hejčanské louky

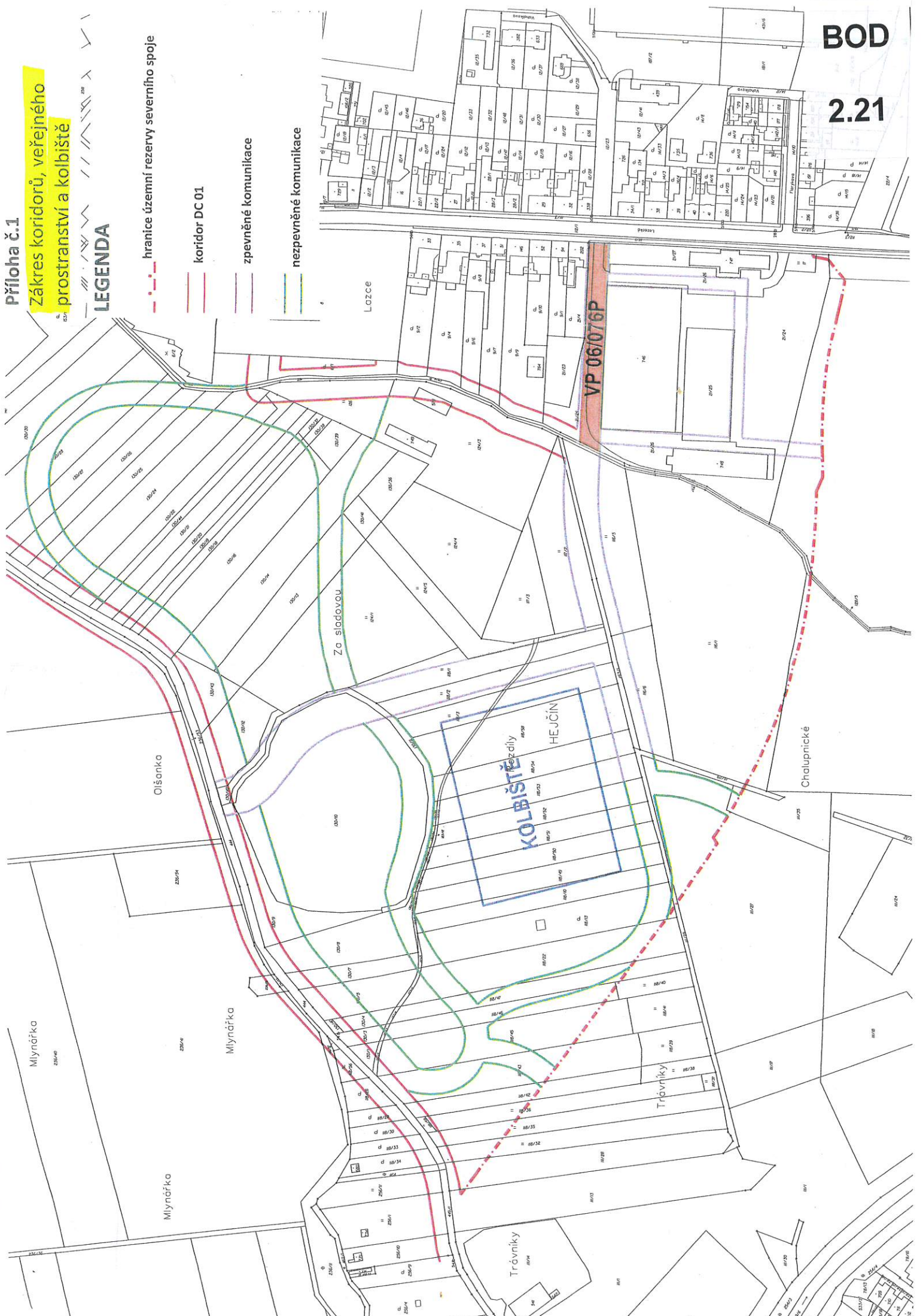
**STATUTÁRNÍ MĚSTO OLOMOUČ**  
 - ul. Hejčanské louky  
 - ul. Hejčanské louky

**ALFA PROJEKT OLOMOUČ s.r.o.**  
 - ul. Hejčanské louky  
 - ul. Hejčanské louky

Zákres koridorů, veřejného  
prostranství a kolbiště

LEGENDA

-  hranice územní rezervy severního spoje
-  koridor DC 01
-  zpevněné komunikace
-  nezpevněné komunikace



BOD  
2.21

ákova

VOZOVCE V T O V E J S K Á

BOD

2.22



tř. Svornosti

třída Svornosti



# VÝKAZ DOSAVADNĚHO A NOVEHO STAVU ÚDAJŮ KATASTRU NEMOVITOSTÍ

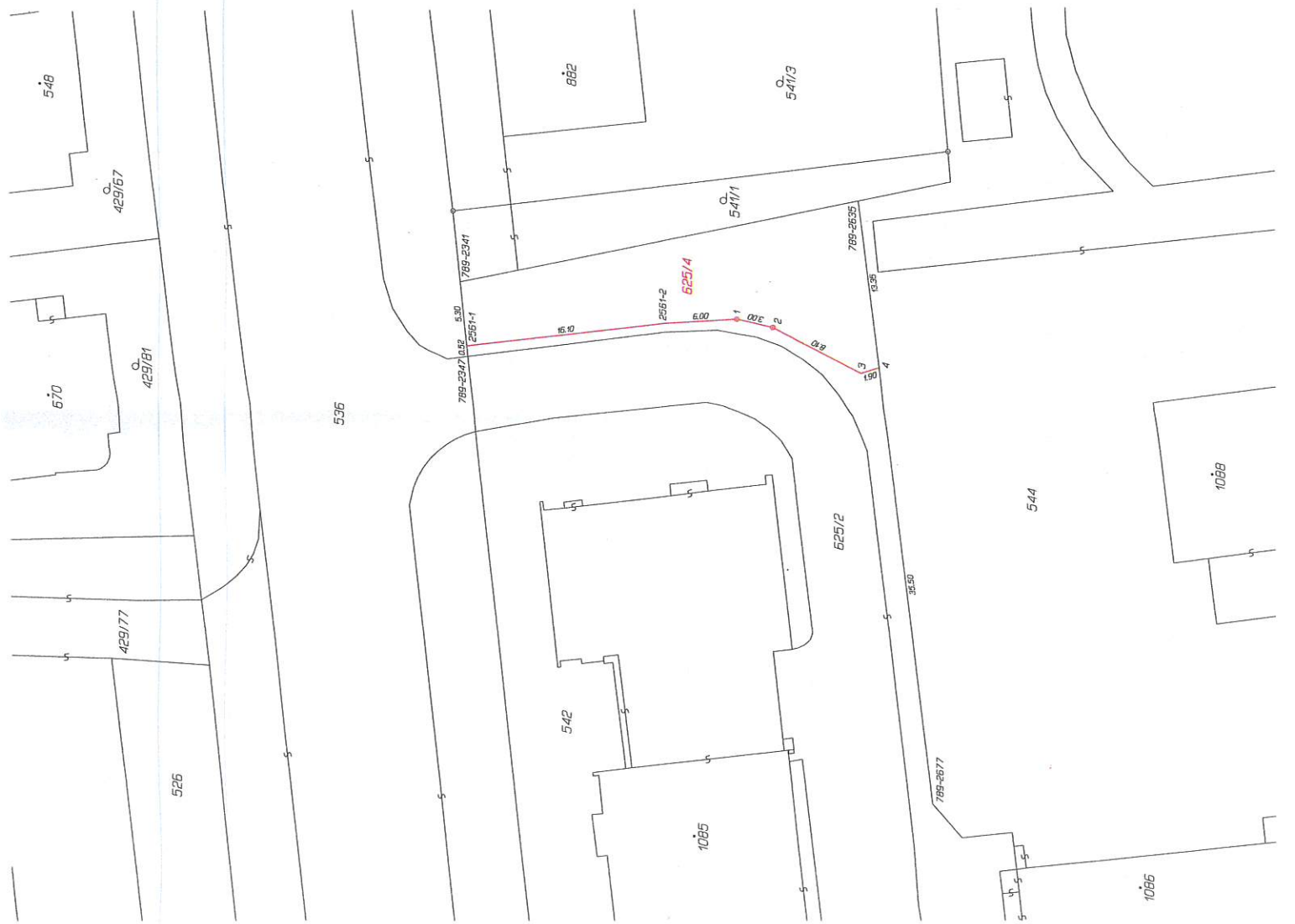
Dosevřadit stav		Nový stav		Převzetí de stavem odlišná zřetělová vazba		Ověření
Druh pozemku	Výměra parcely	Druh pozemku	Výměra parcely	Druh pozemku	Výměra dílu	část
parc. čísl.	ha	parc. čísl.	ha	parc. čísl.	ha	část
625/2	29,97	625/2	29,97	625/2	2,54	

Číslo bodu	Souřadnice pro zápis do KN		Kod kv.	Poznámka
	Y	X		
789-2341	548290,50	1121322,46	6	obrubník
789-2347	548296,54	1121323,05	6	obrubník
789-2635	548284,08	1121355,04	6	sloupek plotu
789-2677	548332,71	1121360,91	6	sloupek plotu
2561-1	548295,67	1121322,97	3	obrubník
2561-2	548293,89	1121339,11	3	sloupek plotu
1	548293,54	1121345,07	3	plastový mezník
2	548294,23	1121347,99	3	plastový mezník
3	548297,96	1121355,18	3	roh plotu
4	548297,51	1121356,66	6	roh plotu

*Souřadnice bodů na dosavadní hranici pozemku určene měření v terénu budou pro zápis do katastru nemovitostí upraveny podle dosavadního určení hranice lomových bodů s kódem charakteristický kvality souřadnic vyšším než 3. Důvodem je nerovinnost zpravení této hranice, ke které mu je nutné doložit listinu prokazující správu výšetroku na jejím úseku 1850 odst. 1 písm. a) katastrálního zákona.*

## Seznam souřadnic (S-JTSK)

Souřadnice pro zápis do KN		Souřadnice určene měření	
Y	X	Y	X
548290,50	1121322,46	548284,10	1121355,40



### GEOMETRICKÝ PLÁN pro rozdělení pozemku

**Geometrický plán ověřený oprávněným záměrným státním:**  
 Jméno, příjmení: **Ing. Zuzana Tomečková**  
 Číslo poskytl seznamu ověřených záměrných státních: **2628/13**  
 Dne: **10.8.2021** Číslo: **828/2021**

**Geometrický plán ověřený oprávněným záměrným státním:**  
 Jméno, příjmení: **Ing. Zuzana Tomečková**  
 Číslo poskytl seznamu ověřených záměrných státních: **2628/2019**  
 Dne: **3.8.2021** Číslo: **344/2021**

**Katastrální úřad souhlasí s vytvořením parcel:**  
 Katastrální úřad souhlasí s vytvořením parcel.  
 Město: **Olomouc**  
 Okres: **Olomouc**  
 Katastrální úřad souhlasí s vytvořením parcel.  
 Katastrální úřad souhlasí s vytvořením parcel.  
 Katastrální úřad souhlasí s vytvořením parcel.  
 Katastrální úřad souhlasí s vytvořením parcel.

**Yhtisovitel:** Ing. Zuzana Tomečková  
 Dle přílohy č. 3, 789 56 Olomouc  
 IČO: 76632655, tel: 732346815  
 zameckova.geodeticky@gmail.com

**Číslo plánu:** 2565-112/2021

**Okres:** Olomouc  
**Obec:** Olomouc  
**Kat. území:** Nova Lhota

**Mapový list:** Olomouc 9-1/41

**Důležitým vlastním pozemku byla poskytnuta možnost:**  
 sestavit se v terénu s průběhem navržených nových hranic, které byly ověřeny předpřipraveným způsobem viz seznam souřadnic.

**Státní úřad zeměměřičství a katastrální úřad**  
 Ing. Zuzana Tomečková  
 ředitelka úřadu  
 766 326 55  
 732 346 815  
 úředně ověřitelný z

**BOD 2.22**

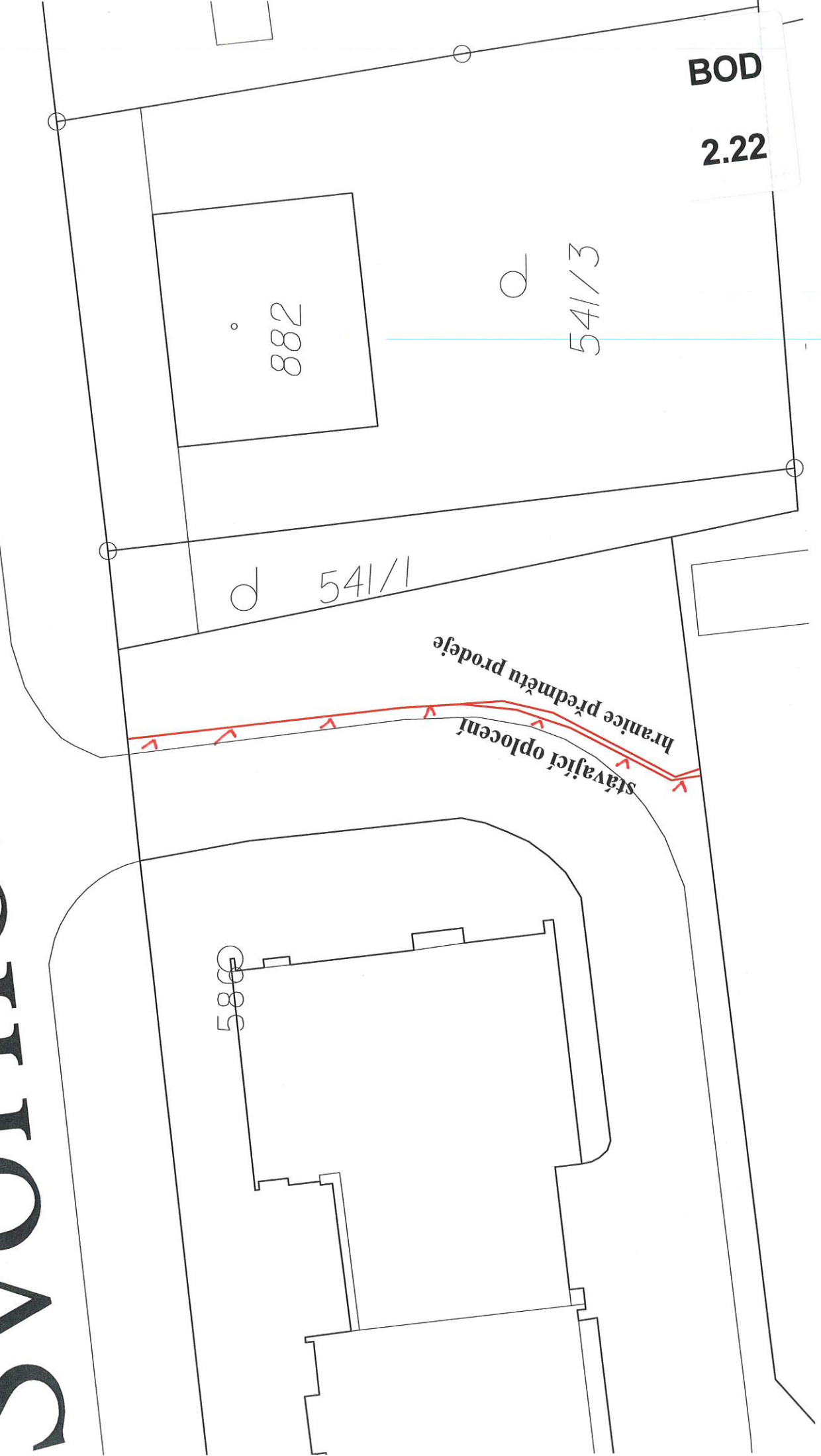
**Číslo plánu:** 2565-112/2021  
**Dne:** 10.8.2021  
**Číslo:** 828/2021

**Číslo poskytl seznamu ověřených záměrných státních:** 2628/13  
**Dne:** 10.8.2021  
**Číslo:** 828/2021

**Tento státní úřad poskytl seznamu ověřených záměrných státních v elektronické podobě uzávesněnou v dokumentaci katastrálního úřadu.**

# Svornosti

tr. Svornosti







# VÝKAZ DOSAVADNÍHO A NOVÉHO STAVU ÚDAJŮ KATASTRU NEMOVITOSTI

Dosavadní stav				Nový stav			
Označení pozemku parc. číslem	Výměra parcely ha	Druh pozemku	Způsob využití	Označení pozemku parc. číslem	Výměra parcely ha	Druh pozemku	Způsob využití
545/2	7,30	zahradní	zahradní	545/2	5,73	zahradní	zahradní
	7,30			545/14	1,57	zahradní	zahradní

Porovnání se státním evidencí právních vztahů			
Uprávnění	Uprávnění katastru nemovitostí	Uprávnění státní evidencí právních vztahů	Uprávnění státní evidencí právních vztahů
0	0	0	0
2	2	2	2

## Výkaz údajů o bonitovaných půdně ekologických jednotkách (BPEJ) k parcelám nového stavu

Parcelní číslo podle katastru nemovitostí	Výměra ha	BPEJ na dílu parcely	Kód BPEJ	Výměra ha	BPEJ na dílu parcely
545/2	5,73	30200	30200	5,73	30200
545/14	1,57	30200	30200	1,57	30200

### Seznam souřadnic (S-ITSK)

Č. bodu	Y	X	Kód kv.	Poznámka
622-1310	548441.20	1123699.69	4	sloupek plotu
622-1405	548408.81	1123912.55	4	sloupek plotu
	548438.14	1123894.97	3	značka na ploše
	548413.50	1123905.37	3	plastový mezník



## GEOMETRICKÝ PLÁN pro rozdělení pozemku

Vyhotořil: Ing. Zuzana Tomečková  
 Opatřeno: 23. 7. 2021  
 IČ: 76632695, tel: 732 346 815  
 tomeckova.geodei@gmail.com

Číslo plánu: 1891-152/2021  
 Okres: Olomouc

Obec: Olomouc  
 Katastrální území: Slávanín

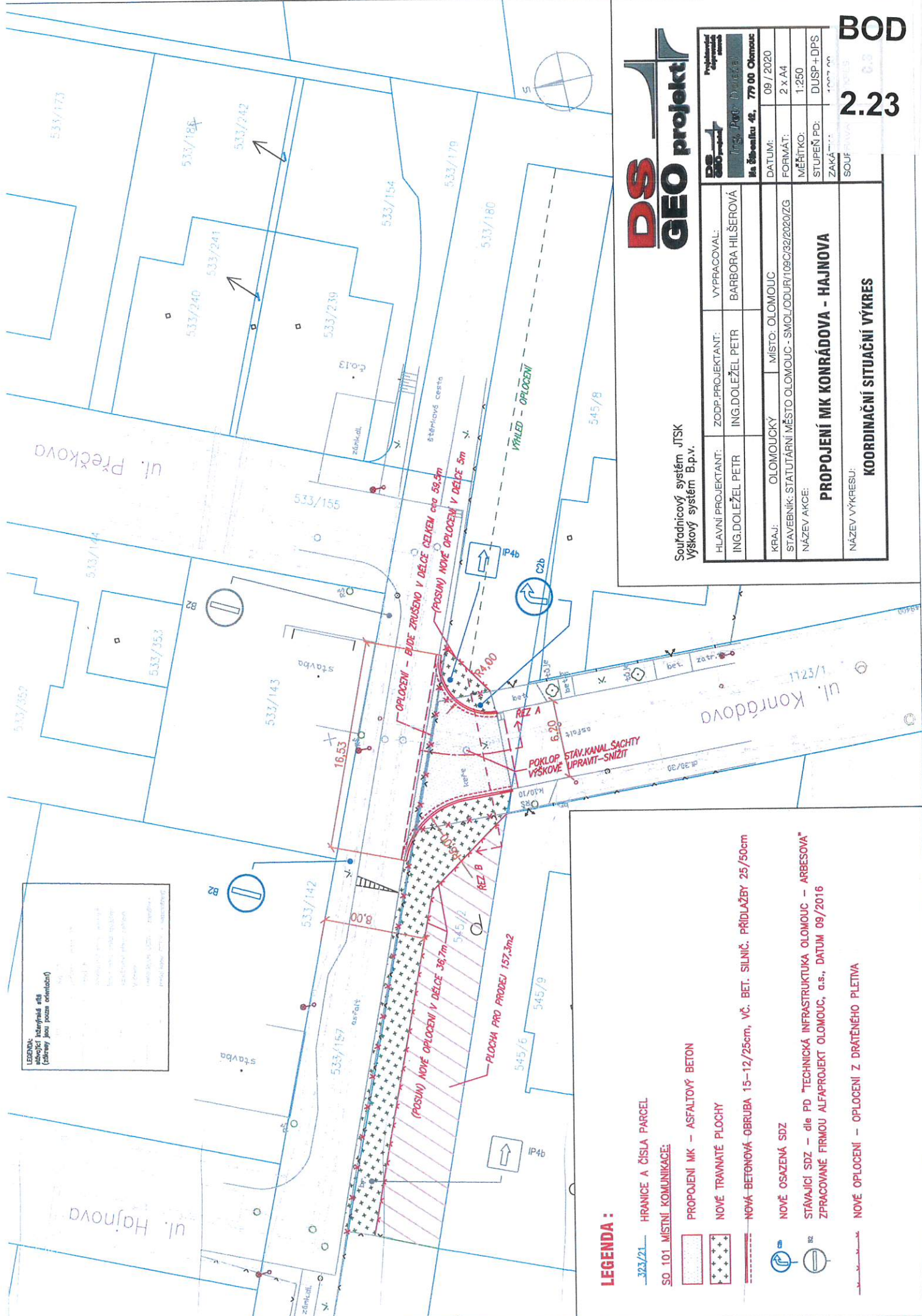
Mapový list: Olomouc 9-1/43

Dosavadním vlastním pozemkem byla poskytnuta mezníková mapa, která byla sestavena v souladu s platnými předpisy, dle seznamu souřadnic

Geometrický plán ověřil osoba oprávněná zmapovat katastrální území:	Uprávnění:	Státní úřad zeměměřičský a katastrální úřad:
Ing. Zuzana Tomečková	Ing. Zuzana Tomečková	Ing. Zuzana Tomečková
26.9.2021	26.9.2021	26.9.2021
26.9.2021	26.9.2021	26.9.2021

**BOD**  
**2.23**





**LEGENDA:**  
 abstrakční technická síť  
 (zářivky jsou poznačeny obrázkem)

**LEGENDA :**

- 323/21 — HRANICE A ČÍSLA PARCEL
- SO 101 MÍSTNÍ KOMUNIKACE:
- PROPOJENÍ MK — ASFALTOVÝ BETON
- NOVÉ TRAVNATÉ PLOCHY
- NOVÁ BETONOVÁ OBRUBA 15–12/25cm, VČ. BET. SILNIČ. PŘÍDLAŽBY 25/50cm
- NOVÉ OSAZENÁ SDZ
- STAVAJÍCÍ SDZ — dle PD "TECHNICKÁ INFRASTRUKTURA OLOMOUČ — ARBESOVA" ZPRACOVANÉ FIRMOU ALFAPROJEKT OLOMOUČ, a.s., DATUM 09/2016
- NOVÉ OPLOČENÍ — OPLOČENÍ Z DRÁTĚNÉHO PLETIVA



Souřadnicový systém JTSK  
 Výškový systém B.p.v.

 Ing. Petr Doležel inž. st. číslo 42, 779 00 Olomouc	VYPRACOVAL: BARBORA HILŠEROVÁ
HLAVNÍ PROJEKTANT: ING. DOLEŽEL PETR	ZODP. PROJEKTANT: ING. DOLEŽEL PETR
KRAJ: OLOMOUCKÝ	MÍSTO: OLOMOUČ
STAVEBNÍK: STATUTÁRNÍ MĚSTO OLOMOUČ - SMOL/ODUR/1090/92/2020/ZG	DATUM: 09/2020
NÁZEV AKCE: <b>PROPOJENÍ MK KONRÁDOVA - HAJNOVA</b>	FORMÁT: 2 x A4
NÁZEV VÝKRESU: <b>KOORDINAČNÍ SITUAČNÍ VÝKRES</b>	MĚŘÍTKO: 1:250
SOUF. PRÁVA 2.23	STUPEŇ PD: DUSP+DPS
ZÁKAZNÍK: MĚSTO OLOMOUČ	ZAKA... 1001...

**BOD**  
**2.23**



