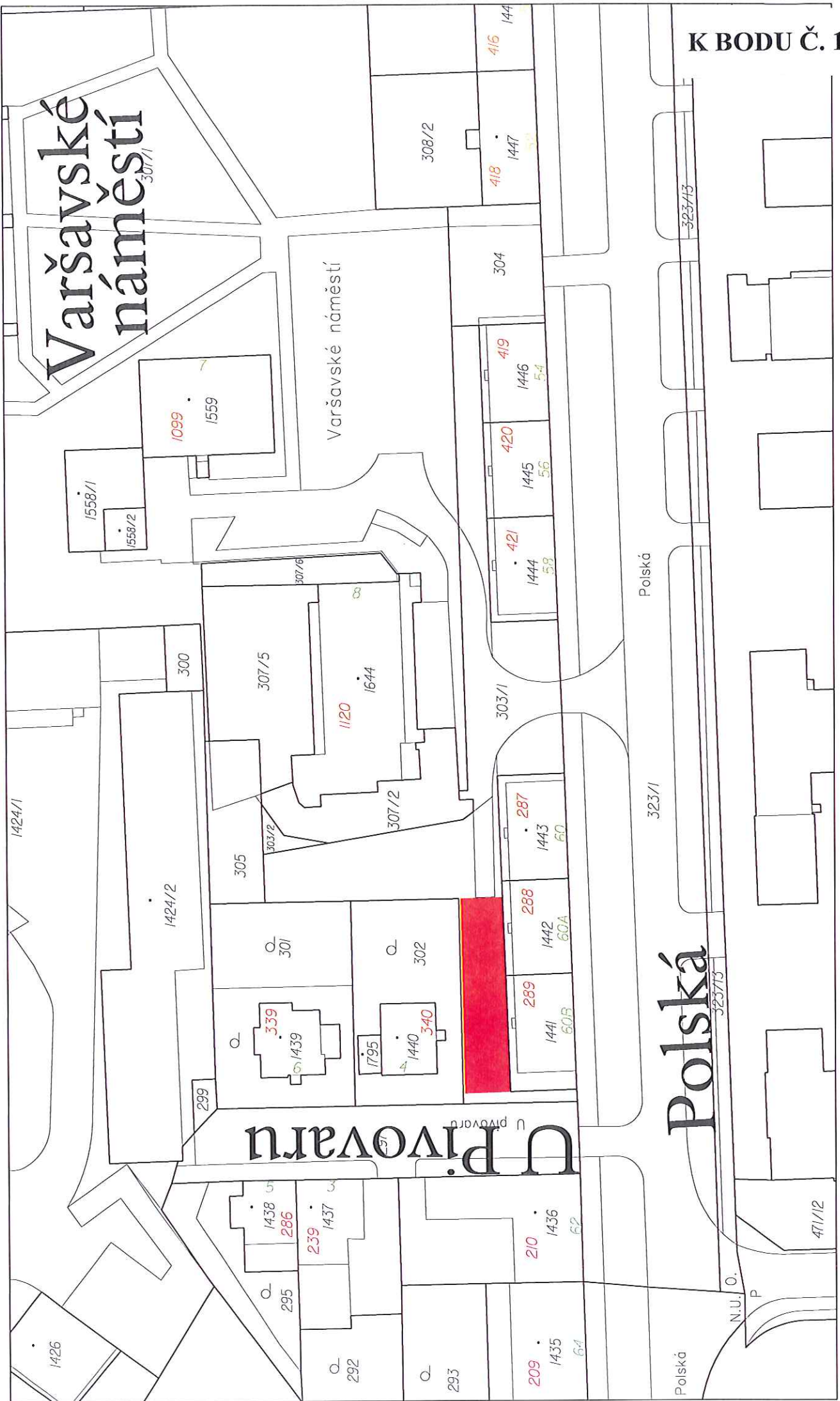


Varšavské náměstí

K BODU Č. 1.1.



K BODU Č. 1.1.

geometrický plán



GEOMETRICKÝ PLÁN pro rozdělení pozemku

Vyhotovil: **GEOPROFIL, s.r.o.**
Světlov 20, 785 01 Siumbork
IČ: 26879719

Číslo plánu: 1074-4/2011

Okres: Olomouc

Obec: Olomouc

Katastrální území: Olomouc-nbšto

Mapový list: DKM

Kód zpláňova určený výměr je určen podle 377 odst. 2 vyhlášky č. 238/2007 Sb.

Dosavadním vlastním plánum bylo poskytnuta možnost označit se v terénu s průběhem navrhovaných nových hranic, které byly označeny předepsaným způsobem:

viz seznam souhlasů

Geometrický plán ověřil úředně oprávněný zeměměřičský inženýr:

Ing. Miroslav Aberte

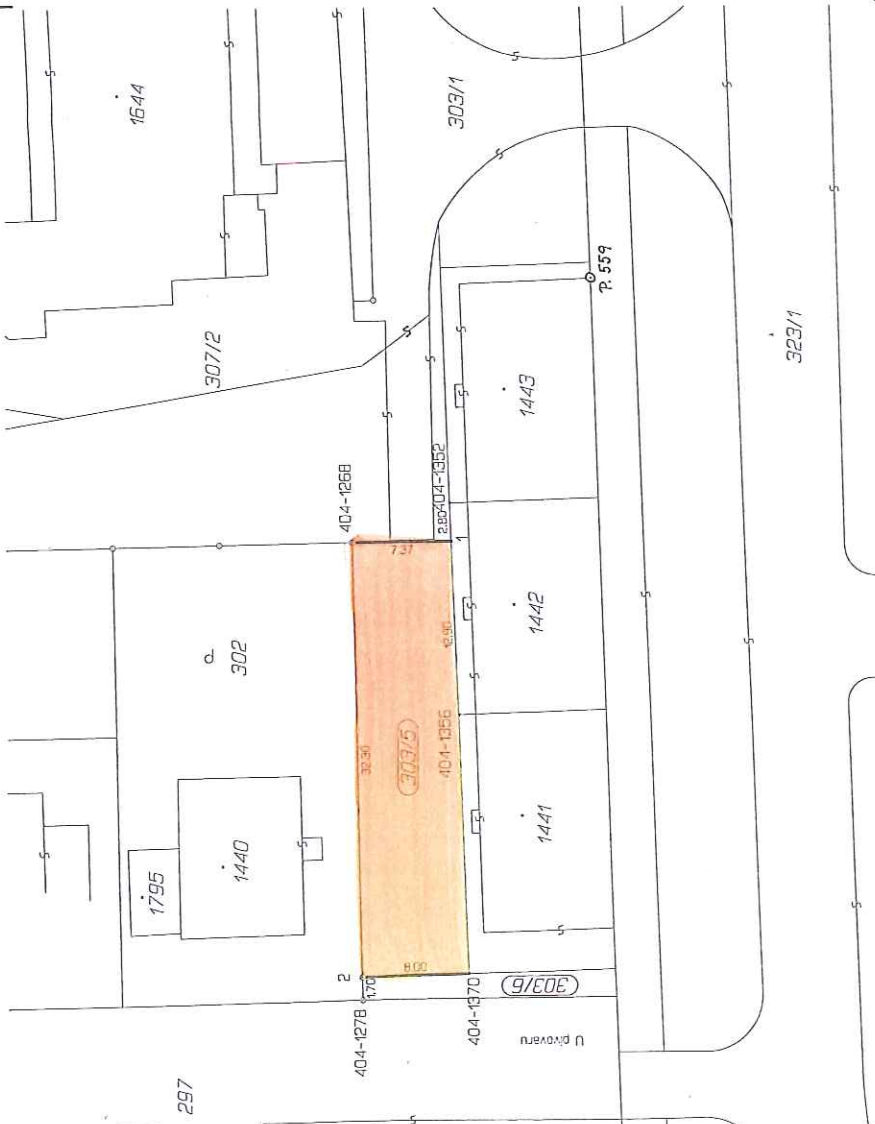
Souhlas katastrálního úřadu:

Dne 10.2.2011 Číslo 2.6.1011

Uložení oprávněný zeměměřičský inženýr odpovídá za odbornou úroveň geometrického plánu, za označení předepsaně provedené a za oprávněnost předepsaným způsobem.

Dělit nebo sčelovat pozemky lze jen na základě územního rozhodnutí, pokud podmínky pro ně nejsou stanoveny jiným rozhodnutím nebo opatřením. Náležitostmi a přesností odpovídá právním předpisům. Katastrální úřad, katastrální pracoviště souhlasí s ošetrováním parcel.

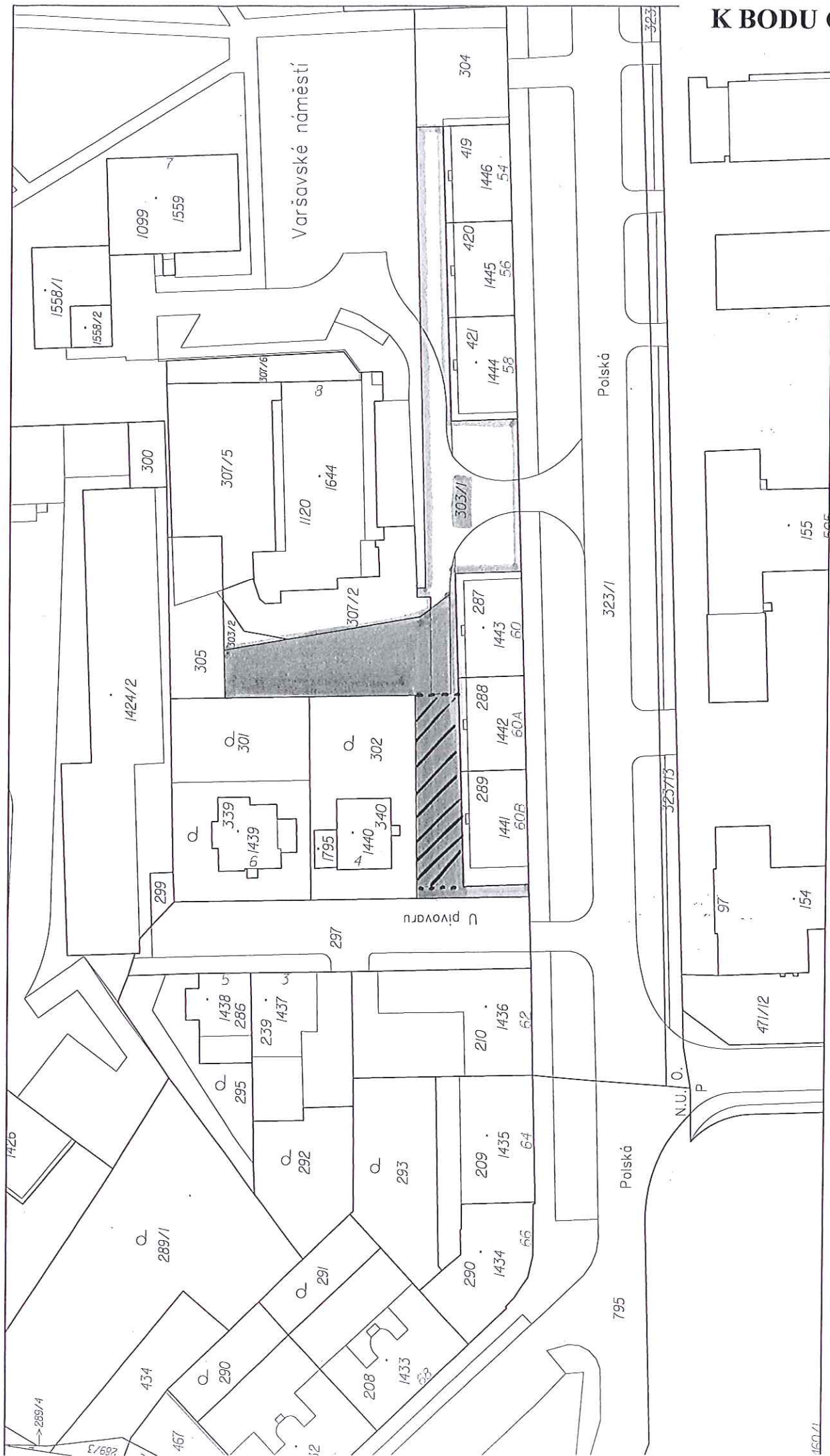
| Dosaďadní stav | | | Nový stav | | | Porovnání na základě evidence pravních vztahů | | | | | | |
|-------------------------------|----------------|----------------|-------------------------------|----------------|----------------|---|----------------------------------|----------------|------------------------------|------------------------|-------------|---------------|
| Označení pozemku parc. částem | Výměra parcely | | Označení pozemku parc. částem | Výměra parcely | | Druh pozemku | Typ stavby | Způsob využití | Způsob využití v novém stavu | Číslo listu vlastnický | Výměra dílu | Označení dílu |
| | ha | m ² | | ha | m ² | | | | | | | |
| 303/1 | 14 | 00 | 303/1 | 11 | 17 | Způsob využití ostatní plocha | Způsob využití ostatní plocha | 303/1 | 10001 | 11 | 17 | |
| | | | 303/5 | 2 | 47 | Způsob využití ostatní plocha | Způsob využití ostatní plocha | 303/1 | 10001 | 2 | 47 | |
| | | | 303/6 | | 36 | Způsob využití ostatní plocha | Způsob využití ostatní plocha | 303/1 | 10001 | | 36 | |
| | 14 | 00 | | 14 | 00 | | | | | | | |



Seznam souřadnic GS-JTSK

| Číslo bodu | Souřadnice pro zapsání do KN | Souřadnice určené měřením | Kód kv. | X | Y | Poznámka |
|------------|------------------------------|---------------------------|---------|---|---|-------------|
| 404-1268 | 547726.58 | 1122402.53 | 4 | | | despek pobu |
| 404-1278 | 547750.60 | 1122403.10 | 4 | | | despek pobu |
| 404-1352 | 547723.68 | 1122403.80 | 4 | | | despek pobu |
| 404-1356 | 547759.58 | 1122411.36 | 4 | | | despek pobu |
| 404-1370 | 547726.43 | 1122403.50 | 4 | | | despek pobu |
| 404-1376 | 547726.43 | 1122403.50 | 4 | | | despek pobu |
| 404-1380 | 547758.88 | 1122403.07 | 4 | | | despek pobu |

Souřadnice bodů na dosavadním hranici pozemku určené měřením v terénu budou pro zapsání do katastru novověstě upraveny podle dosavadního určení hranice lomenými body s každým charakteristický křivky souřadnic výstřim nad 3. Dovářim je nerušivé změny zprávy zobrazení, se kterými je nutné dožít listu protokolů shodu vlastníkovi na jejím právu 15 15h odst. 4 katastrálního zákona.



Prodej části pozemku parc. č. 303/1, ostatní plocha, v k. ú. Olomouc-město, obec Olomouc.

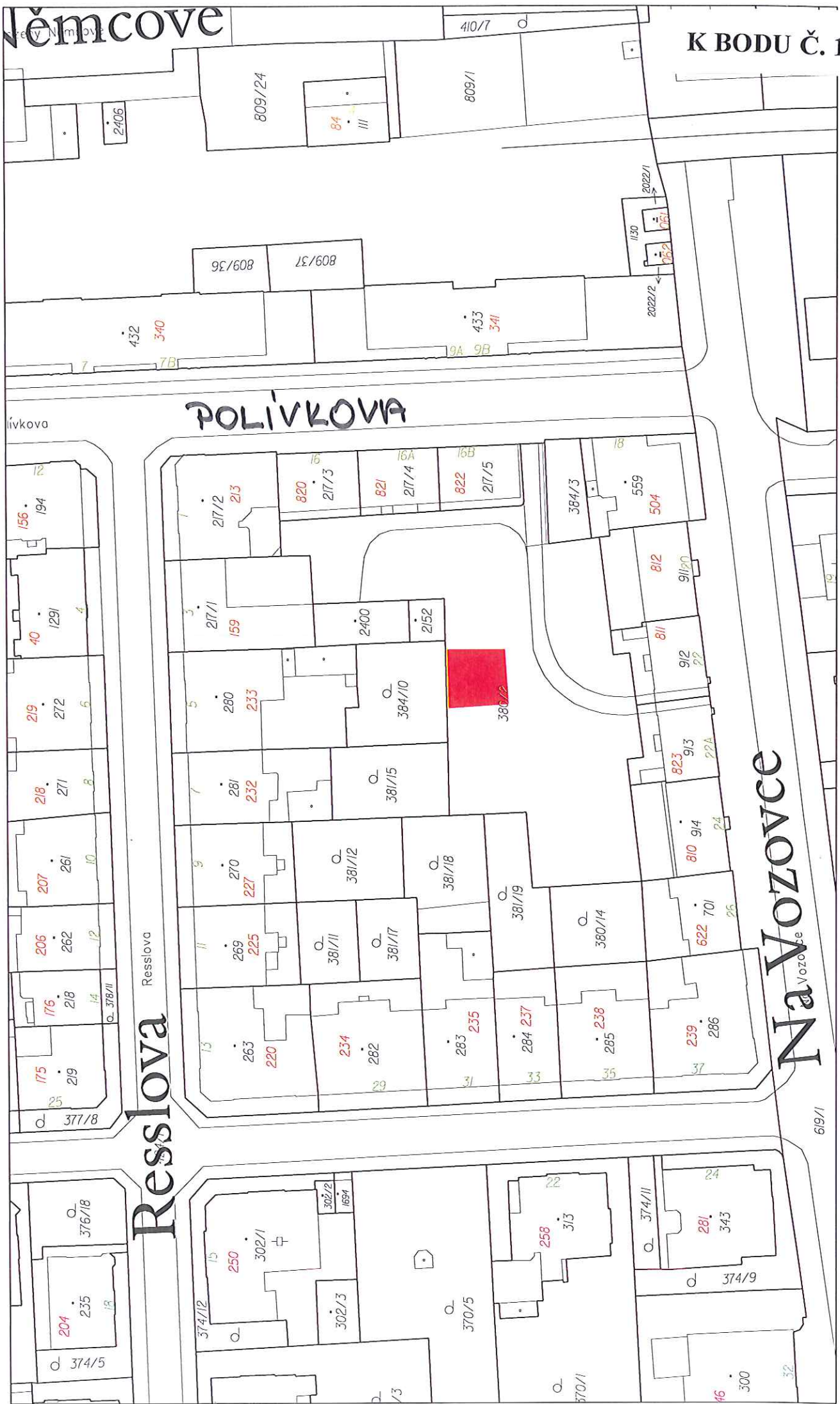
návrh OKR

žádost Společenství vlastníků bytového domu Polská 287/60, 288/60A a 289/60B, Olomouc, k. ú. Olomouc-město



Němčovice

K BODU Č. 1.2.



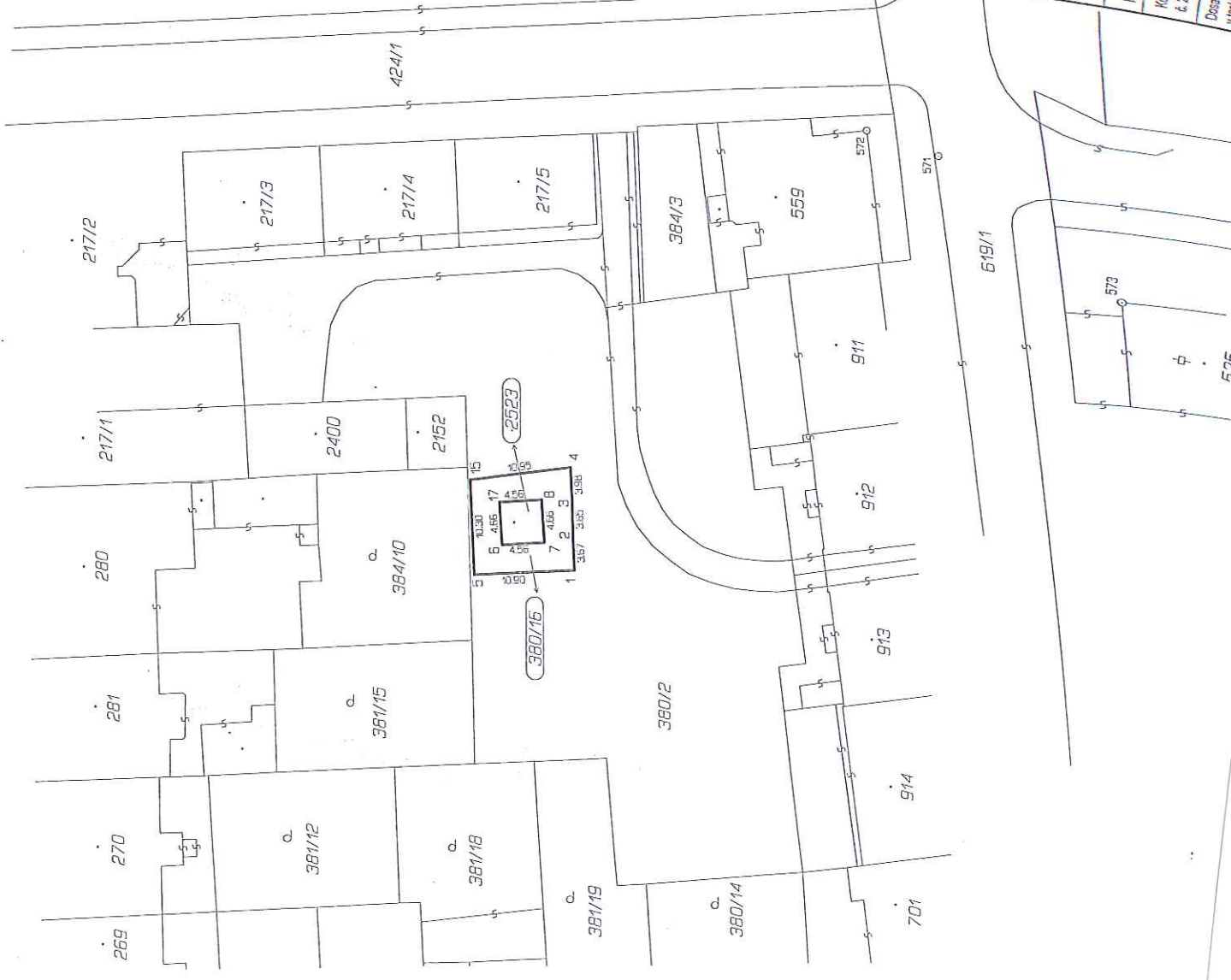
Reslova

POLIVKOVA

Na Vozovce

| Dosařovací stav | | | | Nový stav | | | |
|----------------------------|----------------|----------------|--------------------------------|------------|----------------|----------------------|--|
| Číslo pozemku parc. částem | Výměra parcely | | Druh pozemku katastrální území | Typ stavby | Způsob využití | Způsob využití výměr | Porovnání s údajem evidencím právních vztahů |
| | ha | m ² | | | | | |
| 380/2 | *1) | 25 | 10 | 23 | 92 | 0 | 10001 |
| | | | | | | 2 | 10001 |
| | | 25 | 10 | | 09 | 2 | 10001 |

*1) Rozdíl -1 m2 vznikl zaokrouhlením výměr (bod 14.6 přílohy vyhlášky č.26/2007) u dosařovací parcely č.380/2



Stavba souřadnic: IS-JTSK

Číslo bodu Souřadnice pro x-ová souřadnice: Y-ová souřadnice: Kód kv.

| | | | | |
|----|-----------|------------|---|--------------|
| 1 | 547955.63 | 1121470.89 | 3 | stavek pabu |
| 2 | 547952.25 | 1121470.75 | 3 | stavek brany |
| 3 | 547948.63 | 1121470.70 | 3 | stavek brany |
| 4 | 547944.74 | 1121470.50 | 3 | stavek pabu |
| 5 | 547956.35 | 1121459.98 | 3 | stavek pabu |
| 6 | 547953.16 | 1121459.07 | 3 | rah budovy |
| 7 | 547952.81 | 1121457.62 | 3 | rah budovy |
| 8 | 547948.26 | 1121457.37 | 3 | stavek pabu |
| 15 | 547946.03 | 1121459.62 | 3 | rah budovy |
| 17 | 547948.50 | 1121462.81 | 3 | rah budovy |

Dělit nebo seřezovat pozemky lze jen na základě územního rozhodnutí, pokud podmínky pro ně nejsou stanoveny jiným rozhodnutím nebo opatřením. Náložnostmi a přesností odpovídá právním předpisům. Katastrální úřad: katastrální pracoviště souhaisl

GEOMETRICKÝ PLÁN pro rozdělení pozemku a vyznačení budov v katastru

Vyhotořil: GEOPROFIL, s.r.o., Světlov 20, 785 01 Šternberk IČ: 26879719

Číslo plánu: I748-35.1/2011

Okres: Olomouc

Obec: Olomouc


Katastrální území: Nová Ulice

Mapový list: DKM

Kód zákona určený výměr je určen podle §7 odst. 2 vyhlášky č. 28/2007 Sb.

Dosařovací plán obsahuje pouze vyznačené pozemky a budovy v katastru.

K BOD geometrie



Geometrický plán ověřil úředně opatřenými změřenými listy v

K BODU Č. 2.1.

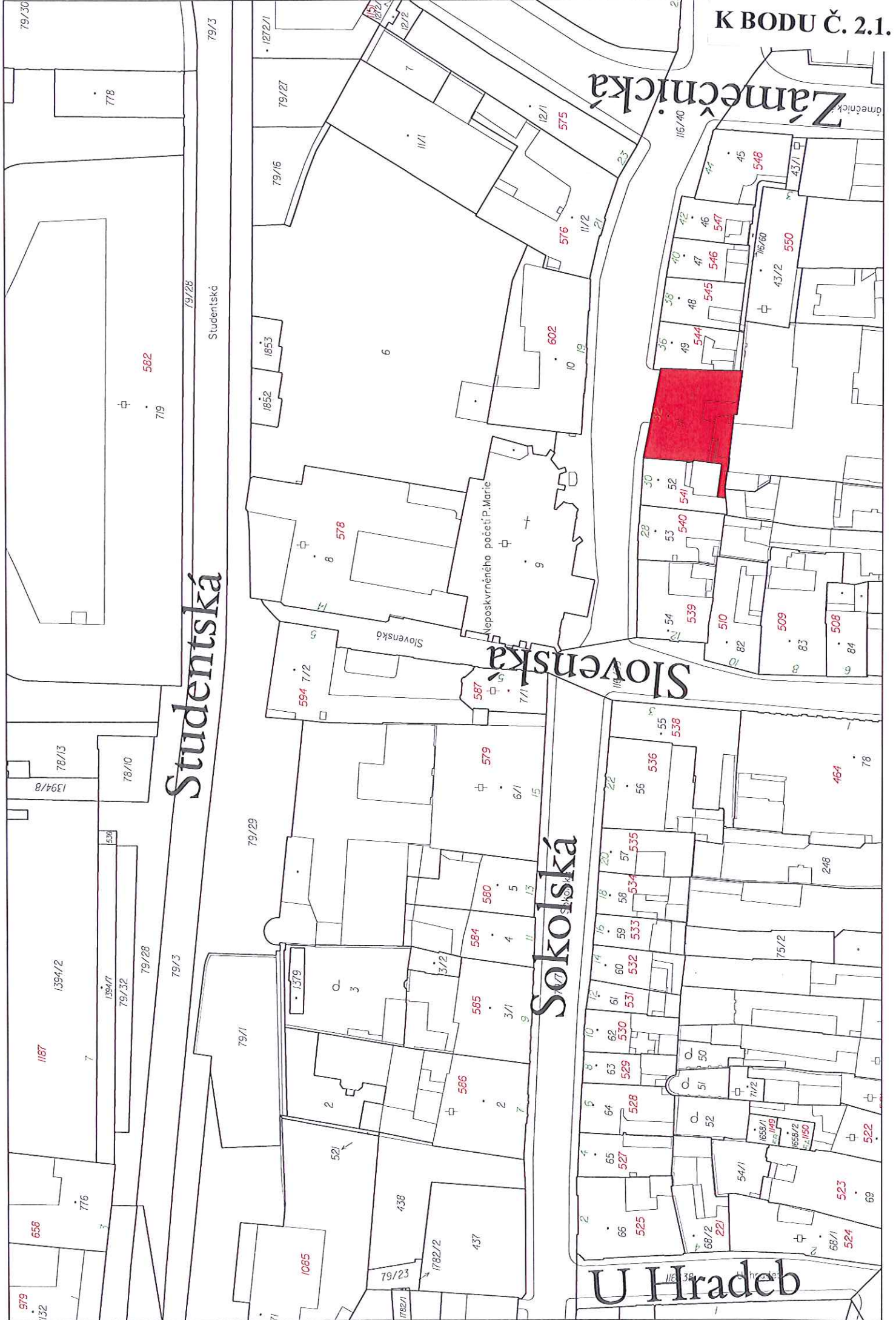
Zámečnická

Studentská

Slovenská

Sokolská

U Hradec



1.3.2011

ČESKÝ ČERVENÝ KŘÍŽ
OBLASTNÍ SPOLEK ČČK OLOMOUC
771 95 Olomouc, Sokolská 32

PŘÍLOHA Č. 1

TELEFON/FAX 585 222 965
e-mail: olomouc@cervenykriz.eu

| | |
|--|------|
| STATUTÁRNÍ MĚSTO OLOMOUC PROTOKOL PRIMÁTORA | |
| Došlo dne: 24 -03- 2011 | A/10 |
| SMOL/ /20 /OKP | |
| Listy: Přílohy: | |

Vážený pan
Martin Novotný
primátor
Statutární město Olomouc

V Olomouci dne 21.3.2011

Vážený pane primátore,

usnesením Zastupitelstva města Olomouce ze dne 2.3.2010, bod 9.16, bylo rozhodnuto o prodeji domu č. p. 542 (Sokolská 32) spolu s příslušnými pozemky, a to za cenu 12.530.000,- Kč, Českému červenému kříži, OS ČČK Olomouc.

Vzhledem k tomu, že OS ČČK Olomouc má v předmětné nemovitosti své sídlo a provozuje zde své hlavní programové činnosti včetně ordinace praktického lékaře, byli jsme tomuto rozhodnutí velmi rádi, protože jiné rozhodnutí by znamenalo vážné ohrožení pokračování našich činností, které jsou činnostmi obecně prospěšnými a řada z nich má přímý význam pro obyvatele Olomouce – konkrétně např. zmíněná ordinace praktického lékaře např. ošetřuje i osoby bez zdravotního pojištění, tzv. bez domova.

Rovněž ve svých zařízeních v Neředíně a na Nových Sadech poskytujeme – pokud je nám známo jako jediní v Olomouci – tzv. startovní či překlenovací bydlení v 70 bytech, kde úhrada za užívání bytu dosahuje jen cca 75% výše regulovaného nájmu – tento ojedinělý projekt již např. desítkám mladých rodin umožnil bydlet do doby, než si díky nižším výdajům na bydlení během pobytu u nás mohli zařídit bydlení vlastní.

Dalšími prospěšnými činnostmi jsou dotované léčebné pobyty pro děti, kurzy první pomoci pro veřejnost, propagace dárcovství krve, poskytování pomoci při katastrofách (např. při povodních r. 1997 poskytl ČČK postiženým obyvatelům města Olomouce přímou peněžitou pomoc ve výši několika desítek milionů Kč) a podobně.

Současně chceme zdůraznit, že na žádnou z uvedených činností nečerpá OS ČČK Olomouc žádný příspěvek z rozpočtu SMO.

Bohužel se nám však ke koupi nemovitosti nepodařilo shromáždit dostatečné množství finančních prostředků – jedná se totiž především o to, že stav uvedené budovy je dosti špatný a krom nákladů na koupi samotnou si neodkladně vyžádá další značné investice.

Statutární město Olomouc

Doručeno: 24.03.2011

SMOL/050841/2011

listy: 2

přílohy:

druh:




smo1es4191069B

Z toho důvodu se na Vás obracíme s žádostí, zda by Město Olomouc nemohlo přehodnotit své rozhodnutí a rozhodnout o snížení kupní ceny.

Pokud byste, vážený pane primátore, shledal možnost snížení kupní ceny reálnou, rádi se dostavíme k podrobnějšímu projednání našeho návrhu.

S úctou



Dr. Marek Jukl
předseda
OS ČČK Olomouc



Dr. Petra Přidalová
ředitelka úřadu
OS ČČK Olomouc

M. Zárka /

ČESKÝ ČERVENÝ KŘÍŽ
OBLASTNÍ SPOLEK ČČK OLOMOUC
771 95 Olomouc, Sokolská 32

PŘÍLOHA Č. 2



smo1es4192cb51

| | |
|---|---------------|
| STATUTÁRNÍ MĚSTO OLOMOUC odbor majetkoprávní | Čís. dop. |
| Došlo dne: - 3 - 06 - 2011 | Skříň. značka |
| Č.j.: SmOI/Maj/22/ 3088/401/a | |
| Lisíty:..... Přílohy:..... | |

TELEFON/FAX 585 222 965
E-MAIL: olomouc@cervenykruz.eu

Škubec's

Vážená paní
Mgr. Gabriela Křížková
vedoucí
odbor majetkoprávní
Magistrát města Olomouce

V Olomouci dne 2.6.2011

Vážená paní magistro,

v návaznosti na náš dopis adresovaný panu primátorovi ze dne 21.3.2011, v němž jsme žádali o slevu z kupní ceny domu č.p. 542 (Sokolská 32), v němž má OS ČČK Olomouc své sídlo a který byl usnesením Zastupitelstva města Olomouce ze dne 2.3.2010 schválen naší organizací k prodeji, upřesňujeme výši požadované slevy.

OS ČČK Olomouc vzhledem ke svým možnostem si tímto dovoluje požádat o poskytnutí slevy ve výši 6.000.000,- Kč.

Věříme v příznivé posouzení naší žádosti,

S pozdravem

RNDr. Marek Jukl, Ph.D.
předseda
OS ČČK Olomouc



MUDr. Petra Přidalová
ředitelka úřadu
OS ČČK Olomouc