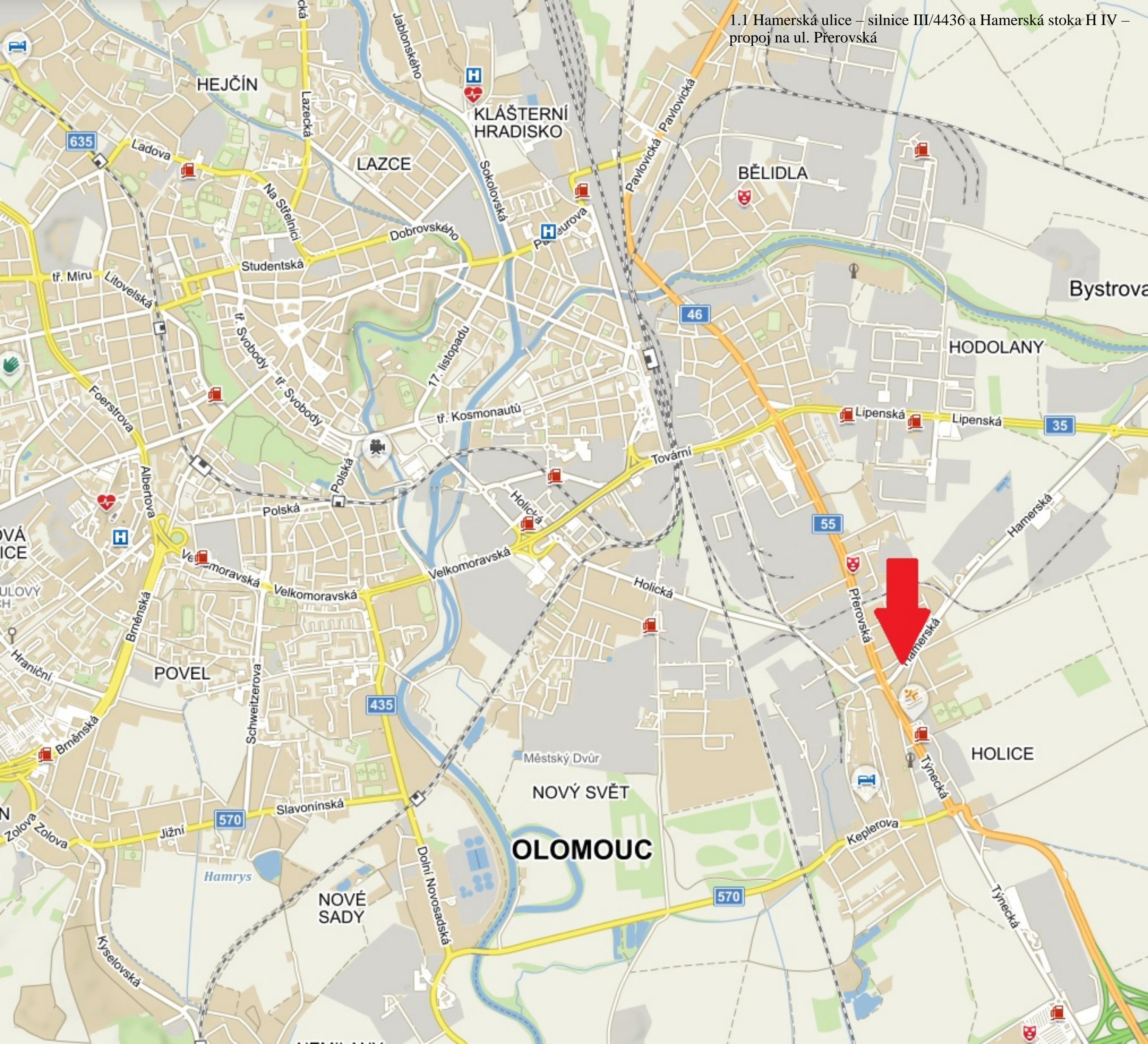
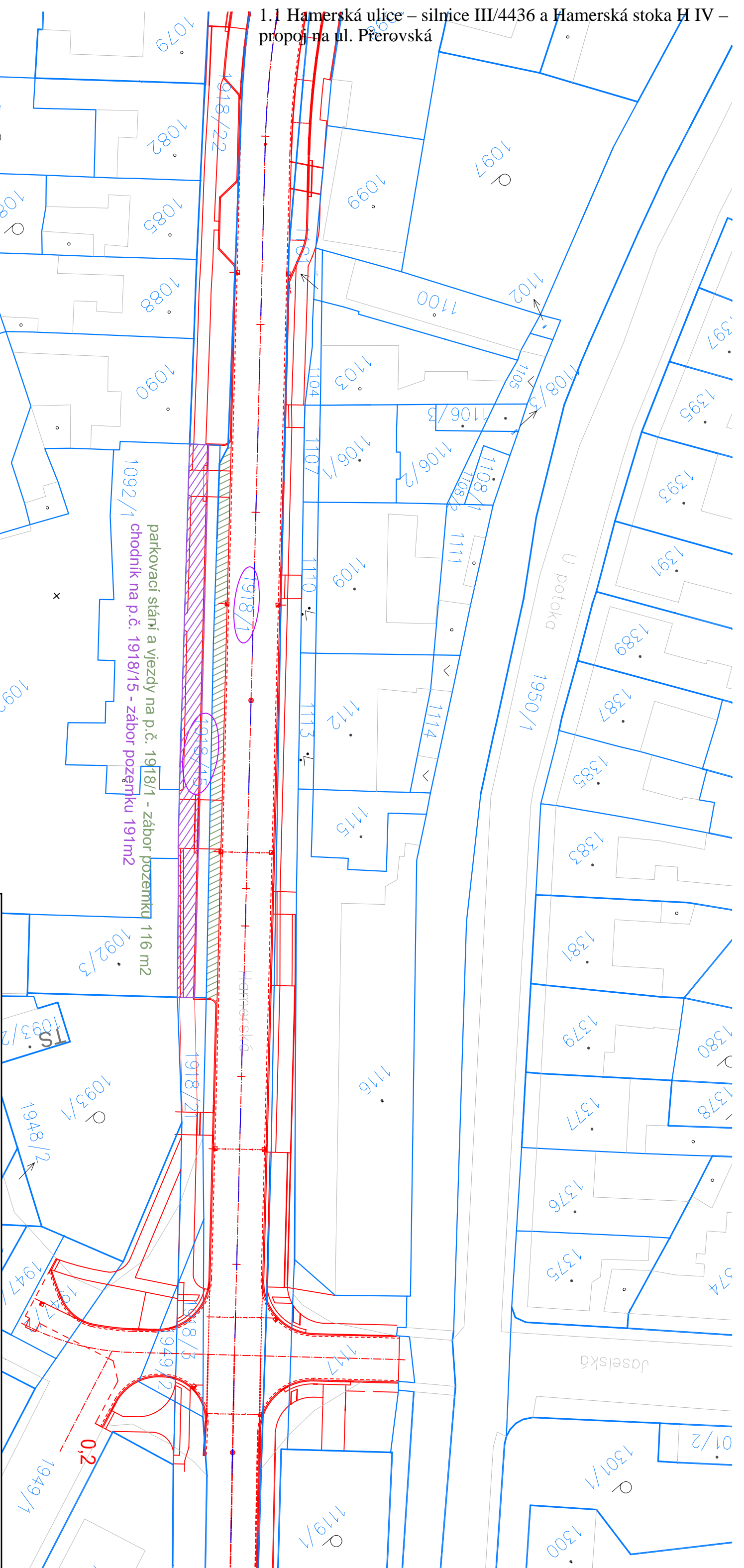



1.1 Hamerská ulice – silnice III/4436 a Hamerská stoka H IV –  
propoj na ul. Přerovská



1.1 Hamerská ulice – silnice III/4436 a Hamerská stoka H IV –  
propojení na ul. Prerovská



Souřadnicový systém JTSK  
Výškový systém B.p.v.



VEDOUcí PROJEKTU:	ZODP. PROJEKTANT:	VYPRACOVAL:	<b>DPS</b> GEO projekt Ing. Petr Doležal
ING. DOLEŽEL PETR	ING. DOLEŽEL PETR	HILŠEROVÁ BARBORA	Projekční a deprezační stavba
KRAJ:	MÍSTO:	HOLICE	Na Šilbomilku 42, 779 00 Olomouc
STAVEBNÍK:	STATUTÁRNÍ MĚSTO OLOMOUČ-IO-PRR/SOD/001177/2014/Vas		
NÁZEV AKCE:	<b>SILNICE III/4436 OLOMOUČ, ULICE HAMERSKÁ</b>		
NÁZEV VÝKRESU:	<b>MAJETKOPRÁVNÍ VZTAHY - SITUACE</b>		
DATA:	08 / 2016	FORMÁT:	2 X A4
MĚŘÍTKO:	1:500	STUPENĚ PD:	DPS
ZAKÁZKA:	851 22	SOUPRAVA:	VÝKRES:
			<b>A.9</b>

1.1 Hamerská ulice – silnice III/4436 a Hamerská stoka H IV – propoj na ul. Přerovská

VÝKAZ DOSAVADNÍHO A NOVÉHO STAVU ÚDAJŮ KATASTRU NEMOVITOSTÍ															
Dosavadní stav				Nový stav											
Označení pozemku parc. číslem	Výměra parcely		Druh pozemku Způsob využití	Označení pozemku parc. číslem	Výměra parcely		Druh pozemku Způsob využití	Typ stavby Způsob využití	Zpús. určení výměr	Porovnání se stavem evidence právních vztahů					
	ha	m <sup>2</sup>			ha	m <sup>2</sup>				Díl přechází z pozemku označeného v katastru nemovitostí	dřívější poz. evidenci	Číslo listu vlastnictví	Výměra dílu ha m <sup>2</sup>		Označení dílu
1918/15	2	95	ostat. pl. jiná plocha	1918/15	1	79	ostat. pl. jiná plocha		2						
1918/21	1	07	ostat. pl. ostat. komunikace	1918/21	1	61	ostat. pl. jiná plocha		0						
1918/22	4	90	ostat. pl. ostat. komunikace	1918/22	4	96	ostat. pl. jiná plocha		0						
1918/29	1	75	ostat. pl. ostat. komunikace	1918/29	1	15	ostat. pl. ostat. komunikace		2						
				1918/33	1	16	ostat. pl. ostat. komunikace		2						
					(	10	67)				1918/15	1623	2	95	celá
											1918/21	10001	1	07	celá
											1918/22	10001	4	90	celá
											1918/29	10001	1	75	celá
													10	67	
	10	67			10	67									

Seznam souřadnic (S-JTSK)  
Číslo bodu Souřadnice pro zápis do KN  
Y X Kód kv. Poznámka

32-228	543955.29	1123577.65	3	roh budovy
32-234	544004.75	1123632.10	3	roh budovy
1414-1	543958.14	1123575.09	3	bet. obrubník
1414-2	544007.69	1123629.31	3	bet. obrubník
1484-9	543957.84	1123575.36	3	bet. obrubník
1484-18	544006.91	1123630.05	3	bet. obrubník
2438-2	544009.41	1123628.95	3	bet. obrubník
2438-3	543958.64	1123573.55	3	bet. obrubník
1	544008.60	1123628.73	3	bet. obrubník
2	543958.66	1123574.48	3	bet. obrubník
3	544006.46	1123630.48	3	bet. obrubník
4	543956.88	1123576.22	3	bet. obrubník

<b>GEOMETRICKÝ PLÁN</b> <b>pro</b> rozdělení pozemku, změnu hranic pozemků	Geometrický plán ověřil úředně oprávněný zeměměřický inženýr:	Stejnopis ověřil úředně oprávněný zeměměřický inženýr:
	Jméno, příjmení: Ing. Jiří Albrecht	Jméno, příjmení:
	Číslo položky seznamu úředně oprávněných zeměměřických inženýrů: 2236/2004	Číslo položky seznamu úředně oprávněných zeměměřických inženýrů:
	Dne: 21. února 2019 Číslo: 217/2019	Dne: Číslo:
Náležitosti a přesnost odpovídá právním předpisům.	Tento stejnopis odpovídá geometrickému plánu v elektronické podobě uloženému v dokumentaci katastrálního úřadu.	
Vyhotovitel: GEO Skyva s.r.o. Kamenná 982/4 78501 Sternberk IČ: 02395983	<b>Katastrální úřad souhlasí s očíslováním parcel.</b>	
Číslo plánu: 2453-33/2019	<b>Ověření stejnopisu geometrického plánu v listinné podobě.</b>	
Okres: Olomouc		
Obec: Olomouc		
Kat. území: Holice u Olomouce		
Mapový list: Olomouc 7-1/34		
Dosavadním vlastníkům pozemků byla poskytnuta možnost seznámit se v terénu s průběhem navrhovaných nových hranic, které byly označeny předepsaným způsobem: bet. obrubníky		

