

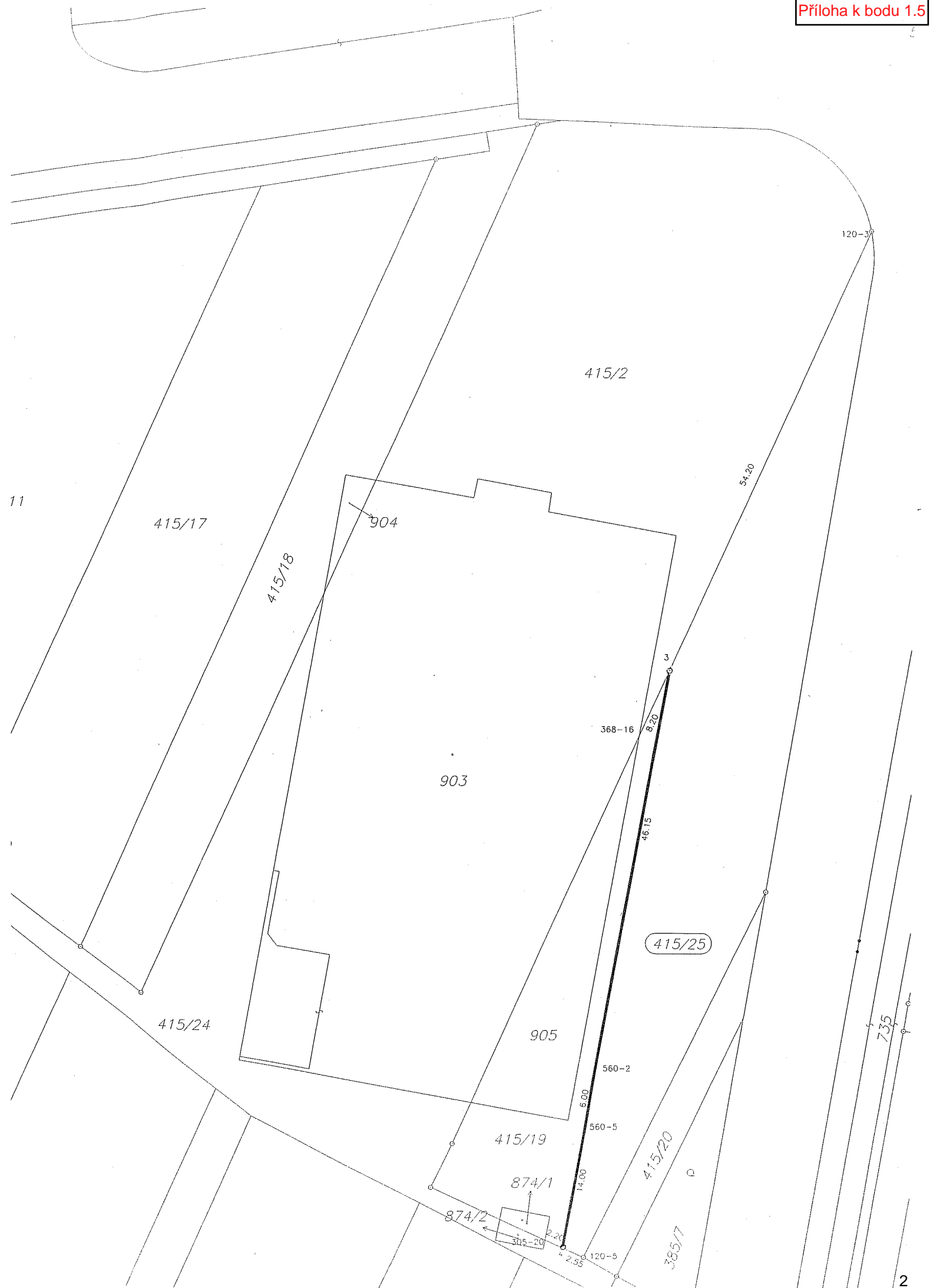


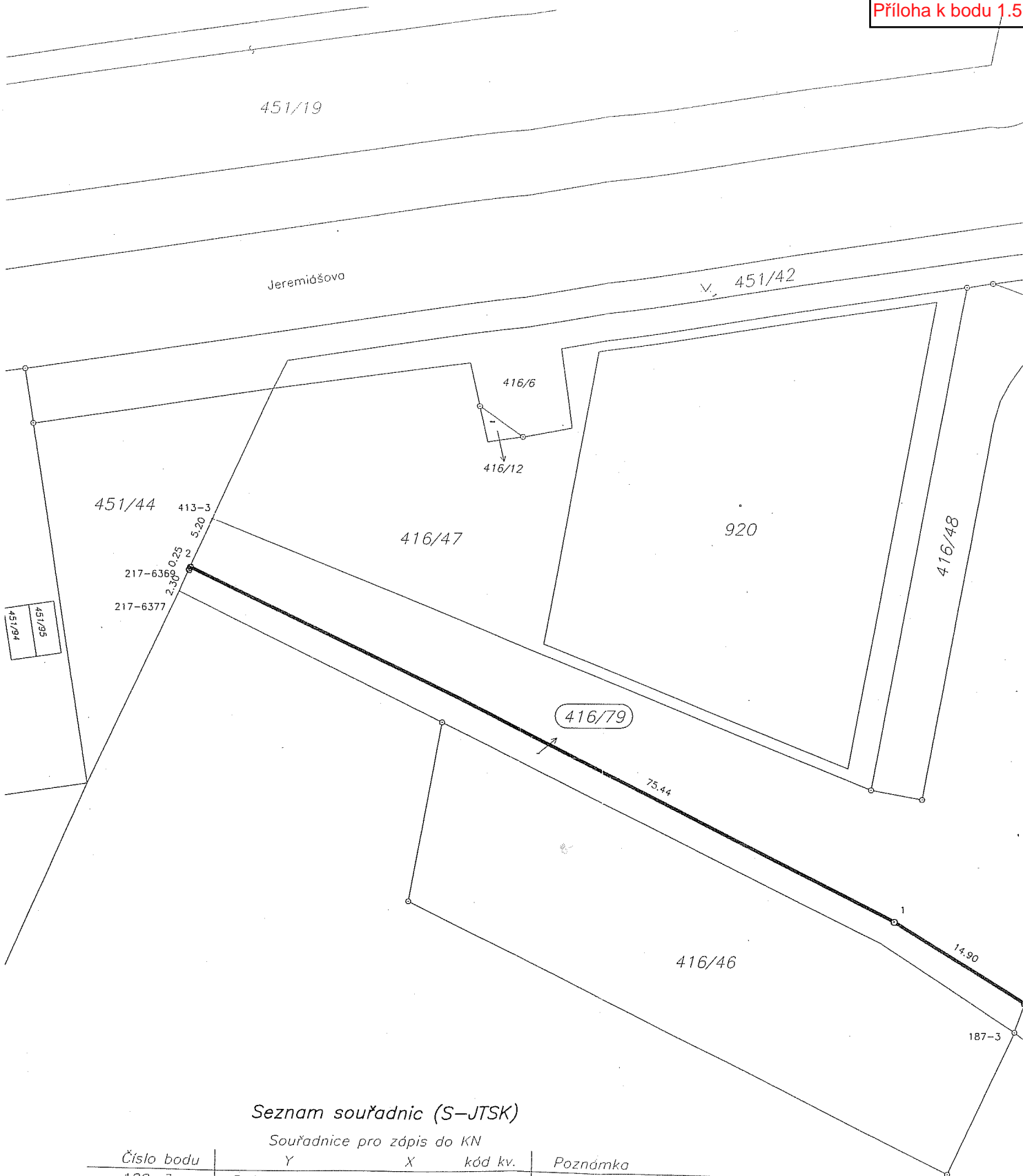
VÝKAZ DOSAVADNÍHO A NOVÉHO STAVU ÚDAJŮ KATASTRU NEMOVITOSTÍ

Dosavadní stav				Nový stav												
Označení pozemku parc. číslem	Výměra parcely		Druh pozemku Způsob využití	Označení pozemku parc. číslem	Výměra parcely		Druh pozemku Způsob využití	Typ stavby	Způsob určení výměry	Porovnání se stavem evidence právních vztahů						
	ha	m ²			ha	m ²				Díl přechází z pozemku označeného v katastru nemovitostí	dřívejší poz. evidenci	Číslo listu vlastnictví	Výměra dílu		Označení dílu	
415/19	14	07	ostat.pl. jiná plocha	415/19	2	62	ostat.pl. jiná plocha		2							
				415/25	11	45	ostat.pl. jiná plocha	0	415/19	396	11	45				
416/11	24	31	ostat.pl. jiná plocha	416/11	22	03	ostat.pl. jiná plocha		0							
				416/79	2	28	ostat.pl. jiná plocha	2	416/11	396	2	28				
	38	38			38	38										

Dělit nebo scelovat pozemky lze jen na základě územního rozhodnutí, pokud podmínky pro ně nejsou stanoveny jiným rozhodnutím nebo opatřením.

GEOMETRICKÝ PLÁN pro rozdělení pozemku		Náležitostmi a přesností odpovídá právním předpisům.		Katastrální úřad, katastrální pracoviště souhlasí s očíslováním parcel.	
Vyhotovil: <i>Ing. Václav Janák</i> Tovární 44, 772 00 Olomouc IČO: 45237425					
Číslo plánu: 643-341/2012					
Okres: Olomouc		Geometrický plán ověřil úředně oprávněný zeměměřický inženýr:		Souhlas katastrálního úřadu, katastrálního pracoviště potvrzil:	
Obec: Olomouc		<i>Ing. Václav Janák</i>		<i>Ing. Kateřina Vrbová</i>	
Katastrální území: Povel		Dne: 7.12.2012 Číslo: 1022/2012		Dne: 18.12.2012 Číslo: 2652/2012	
Mapový list: DKM Kód způsobu určení výměr je určen podle § 77 odst. 2 vyhlášky č. 26/2007 Sb. v platném znění		Úředně oprávněný zeměměřický inženýr odpovídá za odbornou úroveň geometrického plánu, za dosažení předepsané přesnosti a za správnost a úplnost náležitostí podle právních předpisů.		Jeden výtisk geometrického plánu a předepsané přílohy jsou uloženy u katastrálního úřadu, katastrálního pracoviště.	
Dosavadním vlastníkům pozemků byla poskytnuta možnost seznámit se v terénu s průběhem navrhovaných nových hranic, které byly označeny předepsaným způsobem: <i>plastovými znaky, hřeby</i>					





Seznam souřadnic (S-JTSK)

Souřadnice pro zápis do KN

Číslo bodu	Y	X	kód kv.	Poznámka
120-3	547547.13	1123366.40	3	hřeb
120-5	547579.07	1123481.95	3	"
187-3	547650.42	1123439.24	3	"
217-5640	547649.46	1123436.47	3	"
217-6369	547729.56	1123395.13	3	"
217-6377	547730.49	1123397.27	3	"
305-20	547583.36	1123479.95	3	"
368-16	547572.98	1123423.16	3	dočasně kolík
413-3	547727.33	1123390.29	3	sl.plotu
560-2	547577.91	1123461.11	3	hřeb
560-5	547578.91	1123467.08	3	"
1	547662.02	1123428.59	3	hřeb
2	547729.48	1123394.95	3	plastový znak
3	547569.61	1123415.75	3	hřeb
4	547581.40	1123480.86	3	"