

REGULAČNÍ PLÁN TEICHMANNOVA - PEŠKOVA









II.B.1. KOORDINAČNÍ VÝKRES

1 : 2 000

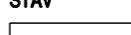













LEGENDA:

-  HRANICE ŘEŠENÉ PLOCHY
-  HRANICE JEDNOTLIVÝCH DRUHŮ POZEMKŮ
-  POZEMKY VEŘEJNÝCH PROSTRANSTVÍ - KOMUNIKACE (K)
-  POZEMKY VEŘEJNÝCH PROSTRANSTVÍ - PARKOVÁ ZELENĚ (PZ)
-  POZEMKY STAVEB A ZAŘÍZENÍ OBČANSKÉHO VYBAVENÍ (OV1, OV2)
-  POZEMKY BYTOVÝCH DOMŮ (BH)
-  POZEMKY STAVEB PRO BYDLENÍ (BI, BI1)
-  STAVBY OBČANSKÉHO VYBAVENÍ (A1, A2)
-  STAVBY BYTOVÝCH DOMŮ (B)
-  STAVBY PRO BYDLENÍ (C)
-  STAVBY TECHNICKÉHO VYBAVENÍ (D)
-  ČÁST STAVBY TECHNICKÉHO VYBAVENÍ NAVRŽENÁ K PŘESTAVBĚ (E)
-  ČÁST STAVBY TECHNICKÉHO VYBAVENÍ NAVRŽENÁ K DEMOLICI
-  STAVEBNÍ ČÁRA
-  STAVEBNÍ HRANICE
-  LINIOVÁ ZELENĚ
-  ÚZEMÍ S ARCHEOLOGICKÝMI NÁLEZY
-  ZÁJMOVÉ ÚZEMÍ MINISTERSTVA OBRANY PRO NADZEMNÍ STAVBY - PRO VEŠKEROU NADZEMNÍ VÝSTAVBU
-  STANOVENÉ ZÁPLAVOVÉ ÚZEMÍ VÝZNAMNÉHO VODNÍHO TOKU MORAVA (Q100)


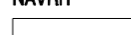








LEGENDA DOPRAVNÍCH PRVKŮ A PLOCH:

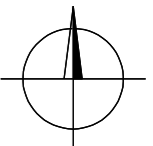
- | STAV | NÁVRH | |
|---|---|---|
|  |  | SILNIČNÍ KOMUNIKACE, MÍSTNÍ SBĚRNÉ A OBSLUŽNÉ KOMUNIKACE, OBYTNÉ ZÓNY (MÍSTNÍ KOMUNIKACE II., III. A IV. TŘÍDY) |
|  |  | CHODNÍKY A STEZKY PRO CHODCE (MÍSTNÍ KOMUNIKACE IV. TŘÍDY) |
|  |  | PARKOVACÍ A ODSTAVNÉ PLOCHY |
|  |  | ORIENTAČNĚ VYMEZENÉ DOPRAVNÍ ZNAČENÍ |

LEGENDA ENERGETIKY A SPOJŮ:

- | STAV | NÁVRH | |
|--|--|--|
|  |  | VEDENÍ VN 22 KV, ZEMNÍ KABELOVÉ |
|  |  | DISTRIBUČNÍ TRAFOSTANICE (DTS) 22/0,4 KV |
|  |  | STŘEDOTLAKÝ (STL) PLYNOVOD |
|  |  | NÍZKOTLAKÝ (NTL) PLYNOVOD |
|  |  | HORKOVOD (PRIMÁRNÍ SÍŤ) |
|  |  | DÁLKOVÝ OPTICKÝ KABEL |
|  |  | TELEKOMUNIKAČNÍ ZAŘÍZENÍ |

LEGENDA VODNÍHO HOSPODÁŘSTVÍ:

- | STAV | NÁVRH | |
|---|---|----------------------------|
|  |  | VODOVODNÍ ŘAD HLAVNÍ |
|  |  | VODOVODNÍ ŘAD VÝZNAMNÝ |
|  |  | VODOVODNÍ ŘAD ULIČNÍ |
|  |  | KANALIZAČNÍ STOKA VÝZNAMNÁ |
|  |  | KANALIZAČNÍ STOKA ULIČNÍ |



PROJEKTOVÁ ČINNOST, URBANISMUS, ÚZEMNÍ PLÁNOVÁNÍ, EKOLOGIE, GIS

URBANISTICKÉ STŘEDISKO OSTRAVA, s.r.o.

Spartakovců 3, Ostrava-Poruba, 70800

tel: 596 939 530, 596 939 531

ZODP.PROJEKTANT:	ING.ARCH.HELENA SALVETOVÁ	ZAK.ČÍSLO:	U - 598
ZPRACOVATEL:	ING.ARCH.HELENA SALVETOVÁ, ING. VÁCLAV ŠKVAJN	DATUM:	SRPEN 2019
OBJEDNATEL:	STATUTÁRNÍ MĚSTO OLOMOUC		