

















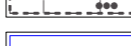


# REGULAČNÍ PLÁN RP-20 SÍDLIŠTĚ NOVÉ SADY - FISCHEROVA













II.B.1. KOORDINAČNÍ VÝKRES

1 : 2 000













## LEGENDA:

-  HRANICE ŘEŠENÉ PLOCHY
-  HRANICE JEDNOTLIVÝCH DRUHŮ POZEMKŮ
-  POZEMKY DOPRAVNÍ INFRASTRUKTURY (P, P1)
-  POZEMKY VEŘEJNÝCH PROSTRANSTVÍ - KOMUNIKACE (K)
-  POZEMKY VEŘEJNÝCH PROSTRANSTVÍ - PARKOVÁ ZELEŇ (PZ)
-  POZEMKY STAVEB A ZAŘÍZENÍ OBČANSKÉHO VYBAVENÍ (OV1 - OV3)
-  POZEMKY BYTOVÝCH DOMŮ (BH)
-  POZEMKY STAVEB PRO BYDLENÍ (BI)
-  POZEMKY SPORTOVNÍCH ZAŘÍZENÍ (S, S1)
-  STAVBY OBČANSKÉHO VYBAVENÍ (A1 - A3)
-  STAVBY BYTOVÝCH DOMŮ (B)
-  STAVBY PRO BYDLENÍ (C)
-  STAVBY ŘADOVÝCH GARÁŽÍ (D)
-  STAVBY TECHNICKÉHO VYBAVENÍ NAVRŽENÉ K DEMOLICI (E)
-  STAVEBNÍ ČARA
-  LINIOVÁ ZELEŇ
-  ÚZEMÍ S ARCHEOLOGICKÝMI NÁLEZY
-  ZÁJMOVÉ ÚZEMÍ MINISTERSTVA OBRANY PRO NADZEMNÍ STAVBY - PRO VEŠKEROU NADZEMNÍ VÝSTAVBU
-  STANOVENÉ ZÁPLAVOVÉ ÚZEMÍ VÝZNAMNÉHO VODNÍHO TOKU MORAVA (Q100)






## LEGENDA DOPRAVNÍCH PRVKŮ A PLOCH:

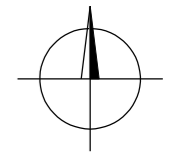
- | STAV                                                                                | NÁVRH                                                                               |                                                                                                                 |
|-------------------------------------------------------------------------------------|-------------------------------------------------------------------------------------|-----------------------------------------------------------------------------------------------------------------|
|  |  | SILNIČNÍ KOMUNIKACE, MÍSTNÍ SBĚRNÉ A OBSLUŽNÉ KOMUNIKACE, OBYTNÉ ZÓNY (MÍSTNÍ KOMUNIKACE II., III. A IV. TŘÍDY) |
|  |  | CHODNÍKY A STEZKY PRO CHODCE (MÍSTNÍ KOMUNIKACE IV. TŘÍDY)                                                      |
|  |  | PARKOVACÍ A ODSTAVNÉ PLOCHY                                                                                     |
|  |  | PODZEMNÍ PARKOVACÍ OBJEKTY                                                                                      |
|  |  | NADZEMNÍ PARKOVACÍ OBJEKTY                                                                                      |
|  |  | ORIENTAČNĚ VYMEZENÉ DOPRAVNÍ ZNAČENÍ                                                                            |

## LEGENDA ENERGETIKY A SPOJŮ:

- | STAV                                                                                 | NÁVRH                                                                                |                                          |
|--------------------------------------------------------------------------------------|--------------------------------------------------------------------------------------|------------------------------------------|
|   |   | VEDENÍ VN 22 kV, ZEMNÍ KABELOVÉ          |
|   |   | DISTRIBUČNÍ TRAFOSTANICE (DTS) 22/0,4 kV |
|   |   | STŘEDOTLAKÝ (STL) PLYNOVOD               |
|   |   | NÍZKOTLAKÝ (NTL) PLYNOVOD                |
|   |   | HORKOVOD (PRIMÁRNÍ SÍŤ)                  |
|   |   | DÁLKOVÝ OPTICKÝ KABEL                    |
|  |  | TELEKOMUNIKAČNÍ ZAŘÍZENÍ                 |

## LEGENDA VODNÍHO HOSPODÁŘSTVÍ:

- | STAV                                                                                  |                            |
|---------------------------------------------------------------------------------------|----------------------------|
|  | VODOVODNÍ ŘAD VÝZNAMNÝ     |
|  | VODOVODNÍ ŘAD ULIČNÍ       |
|  | KANALIZAČNÍ STOKA HLAVNÍ   |
|  | KANALIZAČNÍ STOKA VÝZNAMNÁ |
|  | KANALIZAČNÍ STOKA ULIČNÍ   |



PROJEKTOVÁ ČINNOST, URBANISMUS, ÚZEMNÍ PLÁNOVÁNÍ, EKOLOGIE, GIS

**URBANISTICKÉ STŘEDISKO OSTRAVA, s.r.o.**

Spartakovců 3, Ostrava-Poruba, 70800

tel: 596 939 530, 596 939 531

ZODP.PROJEKTANT:	ING. ARCH. HELENA SALVETOVÁ	ZAK. ČÍSLO:	U - 596
ZPRACOVATEL:	ING. ARCH. HELENA SALVETOVÁ, ING. VÁCLAV ŠKVAJN		
OBJEDNATEL:	STATUTÁRNÍ MĚSTO OLOMOUC	DATUM:	SRPEN 2019